

## இந்திய அரசு

இந்திய வானிலை ஆய்வு துறை  
மண்டல வானிலை ஆய்வு மையம்  
6, கல்லூரி சாலை  
சென்னை - 600006  
தொலைபேசி : 044- 28271951



## GOVERNMENT OF INDIA

INDIA METEOROLOGICAL DEPARTMENT  
Regional Meteorological Centre  
6, College Road  
Chennai-600006  
Phone: 044- 28271951

நாள்: 09-12-2022

நேரம்: 1330 மணி

### வங்கக் கடலில் 'மாண்டோஸ்' புயல்

நேற்று (08.12.2022) தென்மேற்கு வங்கக் கடலில் நிலை கொண்டிருந்த 'மாண்டோஸ்' புயல், நேற்று மாலை தீவிர புயலாக வலுப்பெற்று மேற்கு - வட மேற்கு திசையில் நகர்ந்து இன்று (09.12.2022) காலை 0830 மணி அளவில் புயலாக வலு குறைந்து காரைக்காலுக்கு 180 கி.மீ. கிழக்கு-வடகிழக்கே மற்றும் சென்னைக்கு 260 கி.மீ. தென்-தென்கிழக்கே நிலைகொண்டுள்ளது. இது வடமேற்கு நகர்ந்து திசையில், வடதமிழகம் - புதுவை- தெற்கு ஆந்திரா கடற்கரையில் புதுச்சேரிக்கும், ஸ்ரீஹரிகோட்டாவுக்கும் இடையே, மாமல்லபுரத்திற்கு அருகே, இன்று நள்ளிரவு - நாளை (10.12.2022) அதிகாலை கரையை கடக்கக்கூடும்.

### கனமழை எச்சரிக்கை:

09.12.2022: காஞ்சிபுரம், செங்கல்பட்டு, விழுப்புரம் மாவட்டங்கள் மற்றும் புதுச்சேரி பகுதிகளில் ஒருசில இடங்களில் கன முதல் மிக கனமழையும், ஓரிரு இடங்களில் அதி கனமழையும், திருவள்ளூர், சென்னை, இராணிப்பேட்டை, வேலூர், திருப்பத்தூர், திருவண்ணாமலை, கள்ளக்குறிச்சி மற்றும் கடலூர் மாவட்டங்களில் ஓரிரு இடங்களில் கன முதல் மிக கனமழை பெய்யக்கூடும். தர்மபுரி, கிருஷ்ணகிரி, சேலம், நாமக்கல், திருச்சிராப்பள்ளி, பெரம்பலூர், அரியலூர், மயிலாடுதுறை, நாகப்பட்டினம், திருவாரூர், தஞ்சாவூர், புதுக்கோட்டை, கரூர், திண்டுக்கல், மதுரை, சிவகங்கை மாவட்டங்கள் மற்றும் காரைக்கால் பகுதிகளில் ஓரிரு இடங்களில் கனமழை பெய்யவாய்ப்புள்ளது.

10.12.2022: திருவள்ளூர், காஞ்சிபுரம், இராணிப்பேட்டை, வேலூர், திருவண்ணாமலை, திருப்பத்தூர், கிருஷ்ணகிரி மற்றும் தர்மபுரி மாவட்டங்களில் ஓரிரு இடங்களில் கன முதல் மிக கனமழை பெய்யக்கூடும். சென்னை, செங்கல்பட்டு, விழுப்புரம், புதுச்சேரி, கள்ளக்குறிச்சி, சேலம், ஈரோடு மற்றும் நீலகிரி மாவட்டங்களில் ஓரிரு இடங்களில் கனமழை பெய்யவாய்ப்புள்ளது.

### தரைக்காற்று எச்சரிக்கை :

09.12.2022 : வடதமிழக கடலோரப்பகுதிகள், புதுவை மற்றும் காரைக்கால் பகுதிகளில் பலத்த தரைக்காற்று மணிக்கு 50 முதல் 60 கிலோ மீட்டர் வேகத்திலும் இடையிடையே 70 கிலோ மீட்டர் வேகத்திலும் வீசக்கூடும். காற்றின் வேகம் 09.12.2022 மாலை முதல் படிப்படியாக உயர்ந்து 10.12.2022 காலை வரை மணிக்கு 60 முதல் 70 கிலோ மீட்டர் வேகத்திலும் இடையிடையே 80 கிலோ மீட்டர் வேகத்தில் வீசக்கூடும்.

தென் தமிழக கடலோரப்பகுதிகளில் பலத்த தரைக்காற்று மணிக்கு 40 முதல் 50 கிலோ மீட்டர் வேகத்திலும் இடையிடையே 60 கிலோ மீட்டர் வேகத்திலும் வீசக்கூடும்.

**மீனவர்களுக்கான எச்சரிக்கை:**

**தென்மேற்கு வங்கக்கடல் பகுதிகள்:** 09.12.2022 - சூறாவளிக்காற்று மணிக்கு 80 முதல் 90 கிலோ மீட்டர் வேகத்தில் இடையிடையே 100 கிலோ மீட்டர் வேகத்திலும், அதன் பிறகு காற்றின் வேகம் படிப்படியாக குறைந்து, இன்று (09.12.2022 ) மாலை முதல் மணிக்கு 70 முதல் 80 கிலோ மீட்டர் வேகத்தில் இடையிடையே 90 கிலோ மீட்டர் வேகத்தில் வீசக்கூடும். 10.12.2022 காலை முதல் மணிக்கு 55 முதல் 65 கிலோ மீட்டர் வேகத்தில் இடையிடையே 75 கிலோ மீட்டர் வேகத்திலும், 10.12.2022 மாலை முதல் மணிக்கு 30 முதல் 40 கிலோ மீட்டர் வேகத்தில் இடையிடையே 50 கிலோ மீட்டர் வேகத்தில் வீசக்கூடும்.

**தமிழக- புதுவை மற்றும் அதனை ஒட்டிய தெற்கு ஆந்திர கடலோரப்பகுதிகள், வட இலங்கை கடலோரப்பகுதிகள்:** சூறாவளிக்காற்று இன்று (09.12.2022) மணிக்கு 45 முதல் 55 கிலோ மீட்டர் வேகத்தில் இடையிடையே 65 கிலோ மீட்டர் வேகத்தில் தொடங்கி காற்றின் வேகம் படிப்படியாக உயர்ந்து 09.12.2022 நண்பகல் மணிக்கு 50 முதல் 60 கிலோ மீட்டர் வேகத்தில் இடையிடையே 70 கிலோ மீட்டர் வேகத்திலும், 09.12.2022 மாலை முதல் 10.12.2022 காலை வரை மணிக்கு 65 முதல் 75 கிலோ மீட்டர் வேகத்தில் இடையிடையே 85 கிலோ மீட்டர் வேகத்தில் வீசக்கூடும். அதன் பிறகு காற்றின் வேகம் படிப்படியாக குறைந்து 10.12.2022 காலை முதல் மணிக்கு 55 முதல் 65 கிலோ மீட்டர் வேகத்தில் இடையிடையே 75 கிலோ மீட்டர் வேகத்திலும், 10.12.2022 மாலை முதல் 30 முதல் 40 கிலோ மீட்டர் வேகத்தில் இடையிடையே 50 கிலோ மீட்டர் வேகத்தில் வீசக்கூடும்.

**மன்னார் வளைகுடா பகுதிகள்:** 09.12.2022 சூறாவளிக்காற்று மணிக்கு 40 முதல் 50 கிலோ மீட்டர் வேகத்தில் இடையிடையே 60 கிலோ மீட்டர் வேகத்தில் வீசக்கூடும். 09.12.2022 மாலை முதல் 10.12.2022 காலை வரை சூறாவளிக்காற்று மணிக்கு 50 முதல் 60 கிலோ மீட்டர் வேகத்தில் இடையிடையே 70 கிலோ மீட்டர் வேகத்தில் வீசக்கூடும். அதன் பிறகு காற்றின் வேகம் படிப்படியாக குறைந்து மணிக்கு 40 முதல் 50 கிலோ மீட்டர் வேகத்தில் இடையிடையே 60 கிலோ மீட்டர் வேகத்தில் வீசக்கூடும்.

**மத்திய மேற்கு வங்கக்கடல் மற்றும் அதனை ஒட்டிய தெற்கு ஆந்திர கடலோர பகுதிகள்:** சூறாவளிக்காற்று மணிக்கு 40 முதல் 50 கிலோ மீட்டர் வேகத்தில் இடையிடையே 60 கிலோ மீட்டர் வேகத்தில் இன்று (09.12.2022) நண்பகல் வரை வீசக்கூடும். அதன் பிறகு காற்றின் வேகம் படிப்படியாக உயர்ந்து இன்று மாலை முதல் 10.12.2022 காலை வரை மணிக்கு 55 முதல் 65 கிலோ மீட்டர் வேகத்தில் இடையிடையே 75 கிலோ மீட்டர் வேகத்தில் வீசக்கூடும். 10.12.2022 மாலை முதல் மணிக்கு 30 முதல் 40 கிலோ மீட்டர் வேகத்தில் இடையிடையே 50 கிலோ மீட்டர் வேகத்தில் வீசக்கூடும்.

**மேற்குறிப்பிட்ட நாட்களில் மீனவர்கள் இப்பகுதிகளுக்கு செல்ல வேண்டாமென்று அறிவுறுத்தப்படுகிறார்கள்.**

+

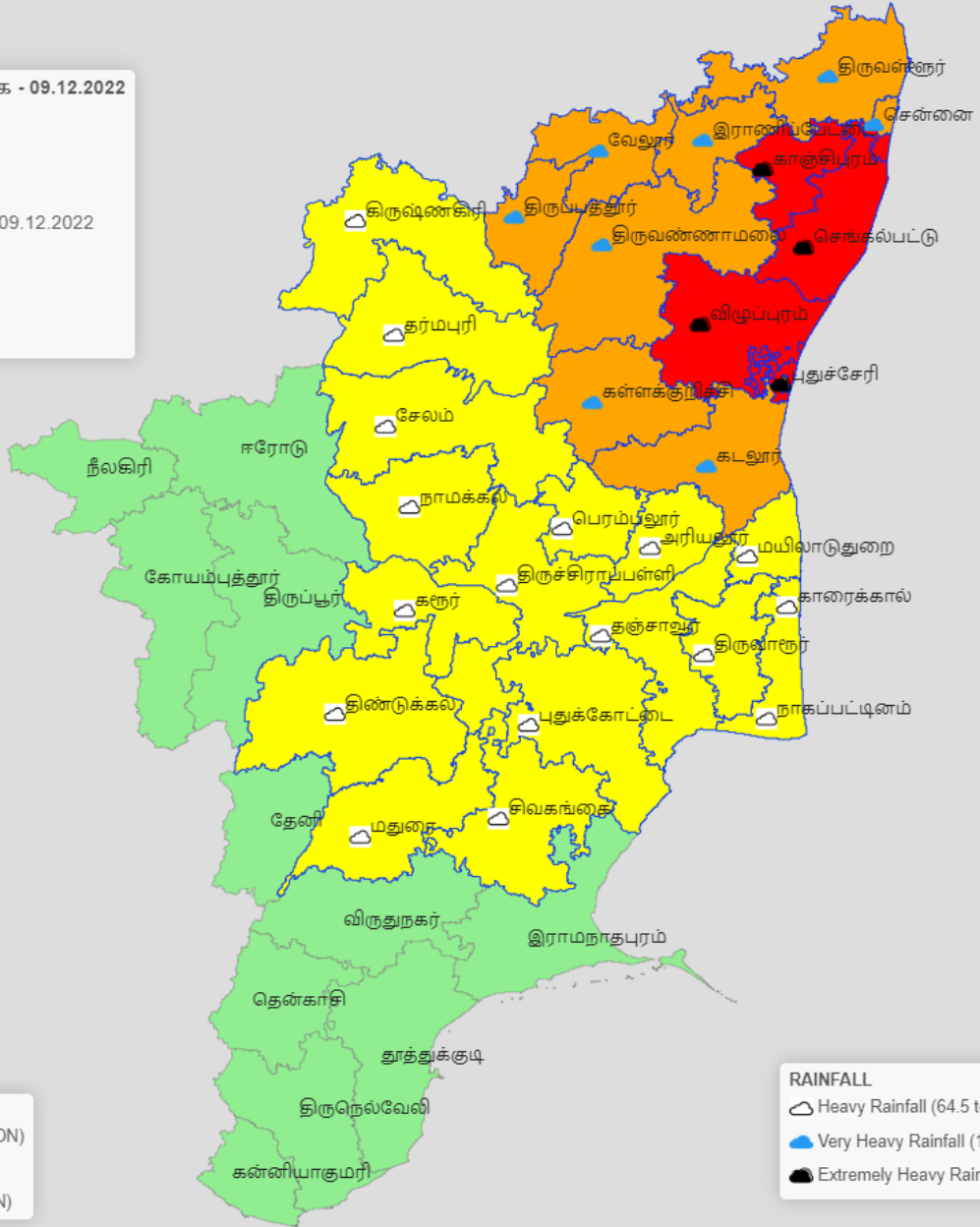
-

கனமழை எச்சரிக்கை - 09.12.2022



நாள் 1: 09.12.2022

India Meteorological Department  
Regional Met Centre, Chennai



**WARNINGS**

- NO WARNING (NO ACTION)
- WATCH (BE UPDATED)
- ALERT (BE PREPARED)
- WARNING (TAKE ACTION)

**RAINFALL**

- Heavy Rainfall (64.5 to 115.5) mm
- Very Heavy Rainfall (115.6 to 204.4) mm
- Extremely Heavy Rainfall > 204.4 mm

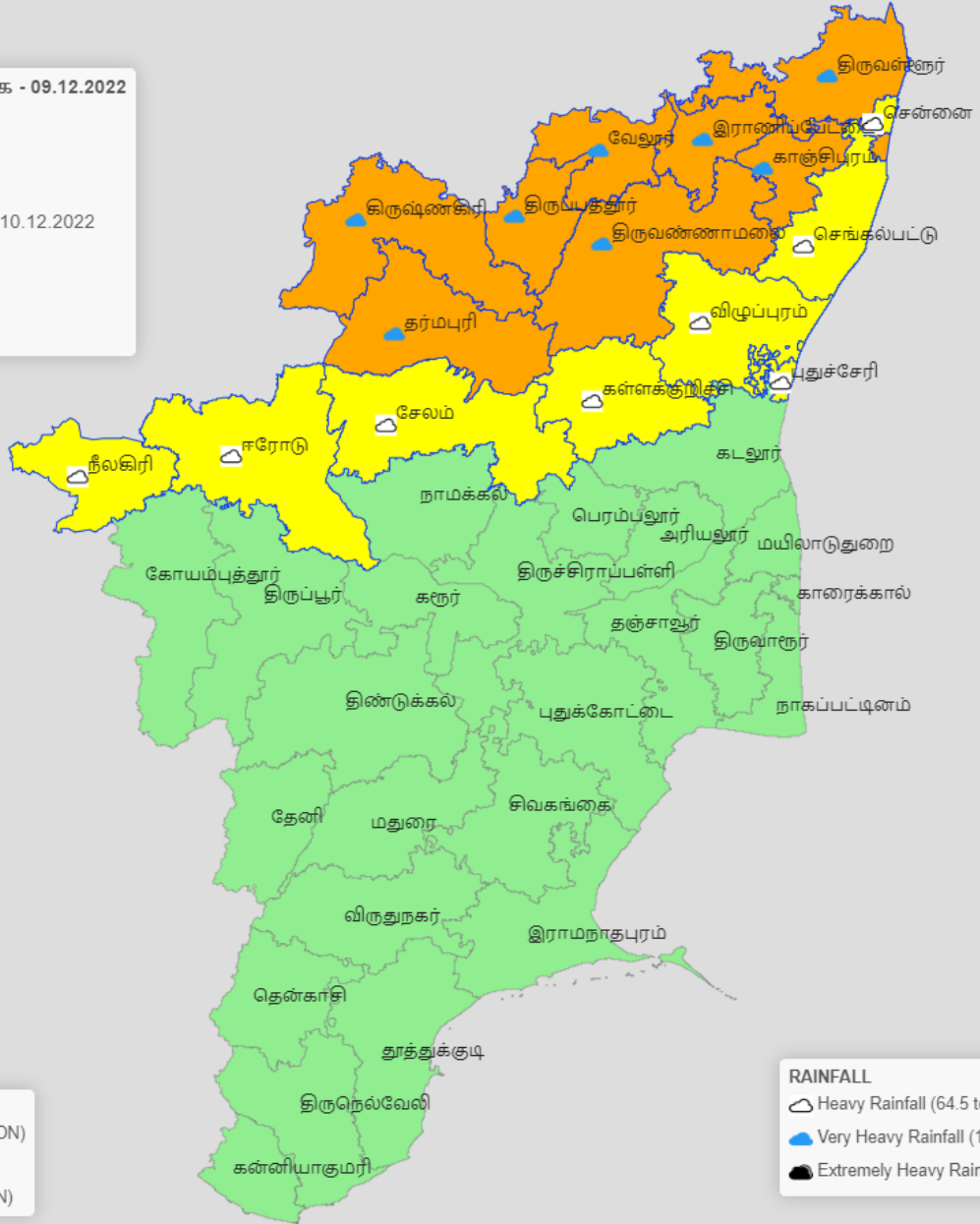


கனமழை எச்சரிக்கை - 09.12.2022



நாள் 2: 10.12.2022

India Meteorological Department  
Regional Met Centre, Chennai



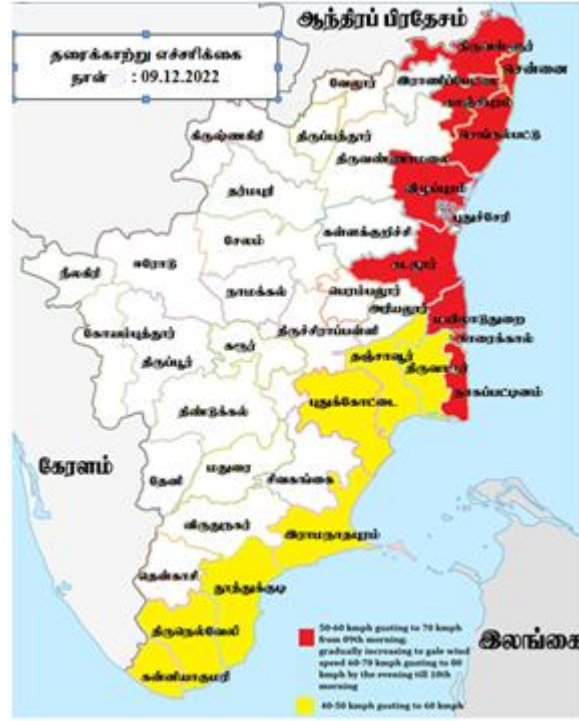
**WARNINGS**

- NO WARNING (NO ACTION)
- WATCH (BE UPDATED)
- ALERT (BE PREPARED)
- WARNING (TAKE ACTION)

**RAINFALL**

- Heavy Rainfall (64.5 to 115.5) mm
- Very Heavy Rainfall (115.6 to 204.4) mm
- Extremely Heavy Rainfall > 204.4 mm

Leaflet



### வகைப்பாடு

வட தமிழக மாவட்டங்கள்	சென்னை, காஞ்சிபுரம், செங்கல்பட்டு, திருவள்ளூர், கடலூர், விழுப்புரம், கள்ளக்குறிச்சி, தஞ்சாவூர், திருவாரூர், நாகப்பட்டினம், மயிலாடுதுறை, புதுக்கோட்டை, வேலூர், திருப்பத்தூர், ராணிப்பேட்டை, திருவண்ணாமலை, கிருஷ்ணகிரி, சேலம், தர்மபுரி, நாமக்கல், நீலகிரி, திருப்பூர், கோவை, ஈரோடு, கரூர், திருச்சிராப்பள்ளி, அரியலூர், பெரம்பலூர்
தென் தமிழக மாவட்டங்கள்	ராமநாதபுரம், திருநெல்வேலி, தென்காசி, தூத்துக்குடி, தேனி, கன்னியாகுமரி, சிவகங்கை, விருதுநகர், திண்டுக்கல், மதுரை
உள் தமிழக மாவட்டங்கள்	வேலூர், திருப்பத்தூர், ராணிப்பேட்டை, திருவண்ணாமலை, கிருஷ்ணகிரி, தருமபுரி, சேலம், நாமக்கல், நீலகிரி, திருப்பூர், கோவை, ஈரோடு, கரூர், திருச்சிராப்பள்ளி, அரியலூர், பெரம்பலூர், சிவகங்கை, விருதுநகர், தேனி, திண்டுக்கல், மதுரை, தென்காசி, கள்ளக்குறிச்சி
வடஉள் தமிழக மாவட்டங்கள்	வேலூர், திருப்பத்தூர், ராணிப்பேட்டை, காஞ்சிபுரம், திருவண்ணாமலை, கிருஷ்ணகிரி, தருமபுரி, சேலம், நாமக்கல், நீலகிரி, திருப்பூர், கோவை, ஈரோடு, கரூர், திருச்சிராப்பள்ளி, அரியலூர், பெரம்பலூர்.
தென்உள் தமிழக மாவட்டங்கள்	சிவகங்கை, விருதுநகர், தேனி, திண்டுக்கல், மதுரை, தென்காசி.
கடலோர தமிழக மாவட்டங்கள்	சென்னை, செங்கல்பட்டு, திருவள்ளூர், கடலூர், விழுப்புரம், தஞ்சாவூர், திருவாரூர், நாகப்பட்டினம், மயிலாடுதுறை, புதுக்கோட்டை, ராமநாதபுரம், திருநெல்வேலி, தூத்துக்குடி, கன்னியாகுமரி.
வட கடலோர தமிழக மாவட்டங்கள்	சென்னை, செங்கல்பட்டு, திருவள்ளூர், கடலூர், விழுப்புரம், தஞ்சாவூர், திருவாரூர், நாகப்பட்டினம், புதுக்கோட்டை, மயிலாடுதுறை.
தென் கடலோர தமிழக மாவட்டங்கள்	ராமநாதபுரம், திருநெல்வேலி, தூத்துக்குடி, கன்னியாகுமரி
டெல்டா மாவட்டங்கள்	தஞ்சாவூர், திருவாரூர், நாகப்பட்டினம், மயிலாடுதுறை, புதுக்கோட்டை
மேற்கு தொடர்ச்சி மலை மாவட்டங்கள்	நீலகிரி, கோவை, தேனி, திண்டுக்கல், திருப்பூர், தென்காசி, விருதுநகர்

**மழைப்பொழிவின் பரவல்:**

(விழுக்காடு) மழை பதிவான இடங்கள்	வகைப்பாடு
76-100	பெரும்பாலான
51-75	அநேக
26-50	ஒருசில
1-25	ஓரிரு
மழையில்லை	வறண்ட

**மழைப்பொழிவின் தீவிரம்: (செ.மீ.)**

1 செ.மீ. வரை	லேசான மழை
2-6	மிதமான மழை
7-11	கனமழை
12-20	மிக கனமழை
≥ 21	அதி கனமழை