

## இந்திய அரசு

இந்திய வானிலை ஆய்வு துறை  
மண்டல வானிலை ஆய்வு  
மையம்  
6, கல்லூரி சாலை, சென்னை -  
600006



## GOVERNMENT OF INDIA

INDIA METEOROLOGICAL  
DEPARTMENT  
Regional Meteorological Centre  
No. 6, College Road, Chennai-600006  
Phone: 044- 28271951.

நாள் :25-05-2022

நேரம்:1200 மணி

## வானிலை தகவல்

தமிழக பகுதிகளின் மேல் நிலவும் வளி மண்டல கீழுக்கு சுழற்சி மற்றும் வெப்பச்சலனம் காரணமாக,

**25.05.2022:** தமிழ்நாடு, புதுவை மற்றும் காரைக்கால் பகுதிகளில் ஒருசில இடங்களில் இடி மின்னலுடன் கூடிய லேசானது முதல் மிதமான மழை பெய்யக்கூடும். நீலகிரி, கோவை, திருப்பூர், கிருஷ்ணகிரி, தர்மபுரி, சேலம், திருச்சி, திண்டுக்கல், நாமக்கல், கன்னியாகுமரி, திருநெல்வேலி, தென்காசி, ஈரோடு மற்றும் தேனி மாவட்டங்களில் ஓரிரு இடங்களில் கனமழை பெய்ய வாய்ப்புள்ளது.

**26.05.2022:** தமிழ்நாடு, புதுவை மற்றும் காரைக்கால் பகுதிகளில் ஒருசில இடங்களில் இடி மின்னலுடன் கூடிய லேசானது முதல் மிதமான மழை பெய்யக்கூடும். வேலூர், திருப்பத்தூர், ராணிப்பேட்டை, திருவண்ணாமலை, சேலம், தர்மபுரி, கிருஷ்ணகிரி, காஞ்சிபுரம், நீலகிரி, கோவை, திருப்பூர் மற்றும் திண்டுக்கல் மாவட்டங்களில் ஓரிரு இடங்களில் கனமழை பெய்ய வாய்ப்புள்ளது.

**27.05.2022:** தமிழ்நாடு, புதுவை மற்றும் காரைக்கால் பகுதிகளில் ஒருசில இடங்களில் லேசானது முதல் மிதமான மழை பெய்யக்கூடும்.

**28.05.2022, 29.05.2022:** தமிழ்நாடு, புதுவை மற்றும் காரைக்கால் பகுதிகளில் ஓரிரு இடங்களில் லேசானது முதல் மிதமான மழை பெய்யக்கூடும்.

### சென்னையை பொறுத்தவரை:

அடுத்த 48 மணி நேரத்திற்கு வானம் ஓரளவு மேகமூட்டத்துடன் காணப்படும். நகரின் சில இடங்களில் இடி மின்னலுடன் கூடிய லேசான / மிதமான மழை பெய்யக்கூடும். அதிகபட்ச வெப்பநிலை 38 டிகிரி செல்சியஸ் மற்றும் குறைந்தபட்ச வெப்பநிலை 29 டிகிரி செல்சியஸை ஒட்டி இருக்கக்கூடும்.

### கடந்த 24 மணி நேரத்தில் பதிவான மழை அளவு (சென்டிமீட்டரில்):

நத்தம் (திண்டுக்கல்) 9, அரியலூர் (அரியலூர்) 6, செட்டிகுளம் (பெரம்பலூர்) 4, அரிமளம் (புதுக்கோட்டை), திருமயம் (புதுக்கோட்டை), கல்லந்திரி (மதுரை) தலா 3, திருப்புவனம் (சிவகங்கை), ஈரோடு (ஈரோடு), லப்பைக்குடிகாடு (பெரம்பலூர்), புதுக்கோட்டை (புதுக்கோட்டை), கலவாய் AWS (இராணிப்பேட்டை) தலா 2, பெருஞ்சாணி அணை (கன்னியாகுமரி), குடிமியான்மலை (புதுக்கோட்டை), விருதுநகர் (விருதுநகர்), கோவில்பட்டி (திருச்சி), செந்துறை (அரியலூர்), ஆண்டிபட்டி (தேனி), கொடைக்கானல் (திண்டுக்கல்), கெட்டி (நீலகிரி), மதுரை விமான நிலையம் (மதுரை), புத்தன்

அணை (கன்னியாகுமரி), சிவலோகம் (கன்னியாகுமரி), விரகனூர் அணை (மதுரை), பெரம்பலூர் AWS (பெரம்பலூர்) தலா 1.

பா. செந்தாமரை கண்ணன்  
இயக்குனர்  
தென் மண்டல தலைவருக்காக  
மண்டல வானிலை ஆய்வு மையம், சென்னை

மேலும் விவரங்களுக்கு: [imdchennai.gov.in](http://imdchennai.gov.in) இணையதளத்தை காணவும்.

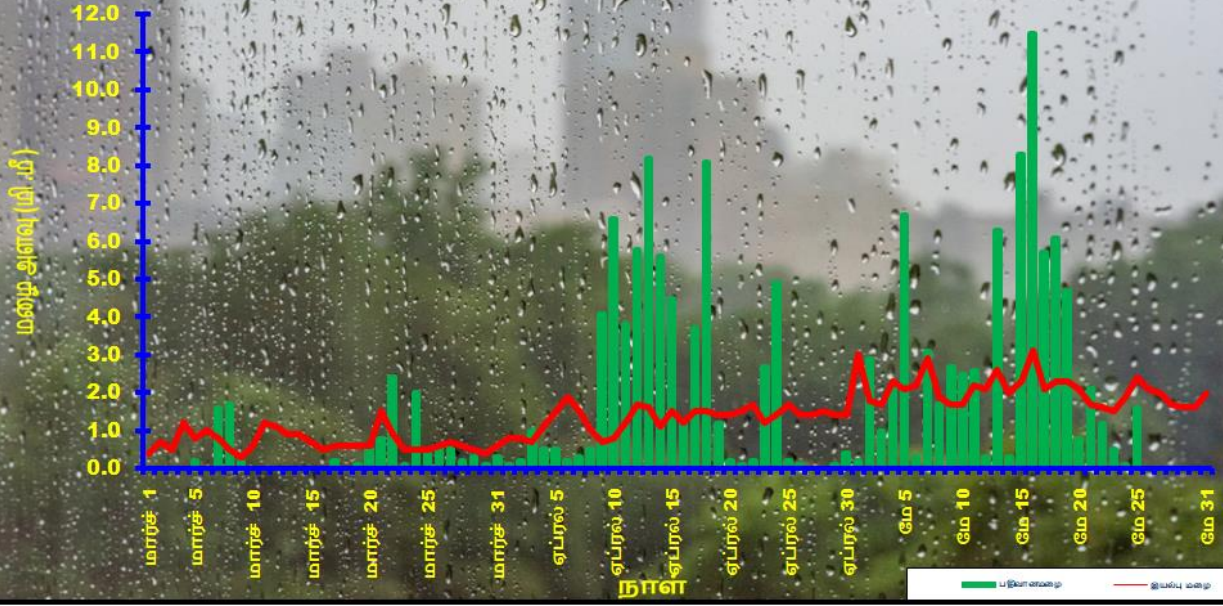
**01.03.2022 முதல் 25.05.2022 வரை பெய்த மழை அளவு**

<b>மாவட்டம்</b>	<b>பதிவான மழை (மி.மீ)</b>	<b>இயல்பு மழை (மி.மீ)</b>	<b>வேறுபாடு (%)</b>
அரியலூர்	137.2	93.9	46
செங்கல்பட்டு	33.6	51.5	-35
சென்னை	28.2	51.4	-45
கோயம்புத்தூர்	275.0	148.1	86
கடலூர்	126.7	73.5	72
தர்மபுரி	213.1	142.1	50
திண்டுக்கல்	169.0	157.8	7
ஈரோடு	229.3	126.9	81
கள்ளக்குறிச்சி	97.1	80.0	21
காஞ்சிபுரம்	110.1	66.6	65
கன்னியாகுமரி	324.9	244.2	33
காரைக்கால்	145.3	90.9	60
கரூர்	118.3	97.5	21
கிருஷ்ணகிரி	205.1	126.7	62
மதுரை	134.9	136.1	-1
மயிலாடுதுறை	102.0	86.3	18
நாகப்பட்டினம்	82.6	98.8	-16
நாமக்கல்	159.0	130.7	22
நீலகிரி	322.8	188.6	71
பெரம்பலூர்	106.0	78.4	35
புதுச்சேரி	156.2	92.9	68
புதுக்கோட்டை	77.8	82.1	-5
ராமநாதபுரம்	83.6	109.1	-23
ராணிப்பேட்டை	109.3	71.4	53
சேலம்	233.4	141.5	65
சிவகங்கை	133.9	112.9	19
தென்காசி	216.2	176.1	23
தஞ்சாவூர்	122.7	95.6	28
தேனி	216.6	160.7	35
திருநெல்வேலி	165.2	129.2	28
திருப்பத்தூர்	188.7	97.4	94
திருப்பூர்	157.3	115.9	36
திருவள்ளூர்	65.6	58.9	11
திருவண்ணாமலை	120.1	91.2	32
திருவாரூர்	145.3	96.4	51
தூத்துக்குடி	124.8	111.4	12
திருச்சிராப்பள்ளி	94.4	86.5	9
வேலூர்	143.1	91.3	57
விழுப்புரம்	84.3	54.3	55
விருதுநகர்	132.0	140.5	-6
<b>தமிழ்நாடு மற்றும் புதுவை</b>	<b>152.8</b>	<b>114.3</b>	<b>34</b>

**ஏப்ரல் 2022 பெய்த மழை அளவு**

<b>மாவட்டம்</b>	<b>பதிவான மழை (மி.மீ)</b>	<b>இயல்பு மழை (மி.மீ)</b>	<b>வேறுபாடு (%)</b>
அரியலூர்	49.1	19.7	149
செங்கல்பட்டு	1.3	12.3	-90
சென்னை	0.1	12.1	-99
கோயம்புத்தூர்	89.7	58.4	54
கடலூர்	49.8	15.9	213
தர்மபுரி	48.0	43.8	9
திண்டுக்கல்	94.4	60.9	55
ஈரோடு	74.9	44.9	67
கள்ளக்குறிச்சி	36.5	17.0	114
காஞ்சிபுரம்	6.0	19.4	-69
கன்னியாகுமரி	195.6	103.6	89
காரைக்கால்	76.9	24.2	218
கரூர்	51.8	32.1	61
கிருஷ்ணகிரி	26.7	36.9	-28
மதுரை	86.5	52.9	64
மயிலாடுதுறை	46.8	20.8	125
நாகப்பட்டினம்	49.5	28.6	73
நாமக்கல்	85.5	43.7	96
நீலகிரி	100.6	67.9	48
பெரம்பலூர்	10.6	21.1	-50
புதுச்சேரி	8.5	16.0	-47
புதுக்கோட்டை	39.8	28.9	38
ராமநாதபுரம்	82.5	46.9	76
ராணிப்பேட்டை	2.0	17.9	-89
சேலம்	71.2	45.9	55
சிவகங்கை	86.3	42.3	104
தென்காசி	174.2	74.8	133
தஞ்சாவூர்	57.8	30.6	89
தேனி	151.7	68.8	121
திருநெல்வேலி	130.7	58.7	123
திருப்பத்தூர்	30.8	27.0	14
திருப்பூர்	86.9	42.2	106
திருவள்ளூர்	0.1	15.5	-99
திருவண்ணாமலை	9.7	19.5	-50
திருவாரூர்	92.4	32.7	183
தூத்துக்குடி	95.9	50.2	91
திருச்சிராப்பள்ளி	20.3	27.3	-26
வேலூர்	11.4	23.5	-51
விழுப்புரம்	14.5	10.6	36
விருதுநகர்	106.2	56.0	90
<b>தமிழ்நாடு மற்றும் புதுவை</b>	<b>65.1</b>	<b>39.5</b>	<b>65</b>

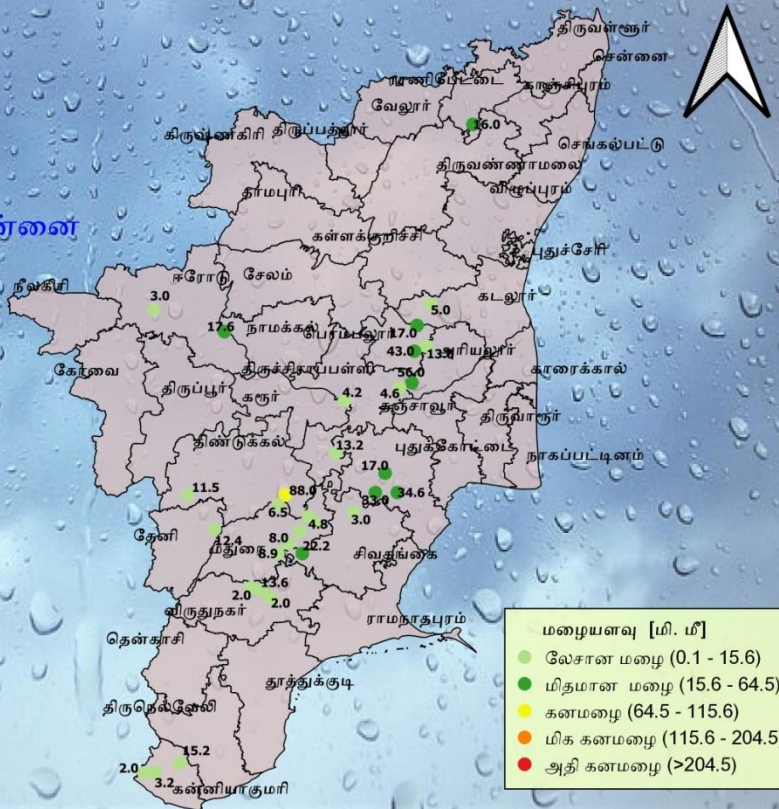
கோடைகால பருவமழை - 2022 தமிழ்நாடு மற்றும் புதுவை  
 01.03.2022 முதல் 25.05.2022 வரை பெய்த மழை அளவு  
 பதிவான மழை: 152.8 (மி.மீ) இயல்பு மழை : 114.3 (மி.மீ) இயல்பிலிருந்து வேறுபாடு : (+) 34



25/05/2022 காலை 8.30 மணியுடன் முடிவடைந்த 24 மணி நேரத்தில் பதிவான மழையளவு [மி. மீ]



இந்திய வானிலைத் துறை  
 மண்டல வானிலை நிலையம், சென்னை  
 தேதி : 25/05/2022



25/05/2022 காலை 8.30 மணியுடன் முடிவடைந்த 24 மணி

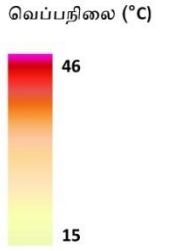
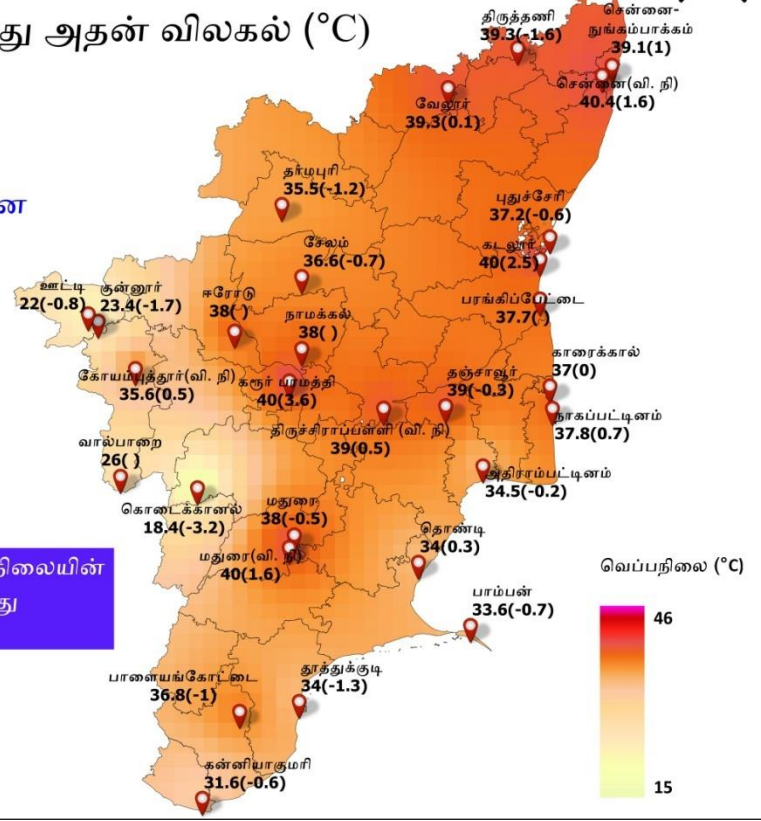
நேரத்தில் பதிவான அதிகபட்ச வெப்பநிலை (°C) மற்றும்  
இயல்பிலிருந்து அதன் விலகல் (°C)



இந்திய வானிலைத் துறை  
மண்டல வானிலை நிலையம், சென்னை  
தேதி: 25/05/2022

அதிகபட்ச வெப்பநிலை : 40.4° C  
இடம் : சென்னை(வி. நி)

குறிப்பு: இயல்பிலிருந்து அதிகபட்ச வெப்ப நிலையின்  
விலகல் அடைப்புக் குறியில் கொடுக்கப்பட்டுள்ளது  
வி.நி : விமான நிலையம்



25/05/2022 காலை 8.30 மணியுடன் முடிவடைந்த 24 மணி  
நேரத்தில் பதிவான குறைந்தபட்ச வெப்பநிலை (°C) மற்றும்



இந்திய வானிலைத் துறை  
மண்டல வானிலை நிலையம், சென்னை  
தேதி : 25/05/2022

குறைந்தபட்ச வெப்பநிலை (சமவெளி பகுதிகளில்) : 23° C  
இடம் : ஈரோடு  
குறைந்தபட்ச வெப்பநிலை (மலை பகுதிகளில்) : 9° C  
இடம் : ஊட்டி

குறிப்பு: இயல்பிலிருந்து குறைந்தபட்ச வெப்ப  
நிலையின் விலகல் அடைப்புக் குறியில்  
கொடுக்கப்பட்டுள்ளது  
வி.நி : விமான நிலையம்



## வகைப்பாடு

வட தமிழக மாவட்டங்கள்	சென்னை, காஞ்சிபுரம், செங்கல்பட்டு, திருவள்ளூர், கடலூர், விழுப்புரம், கள்ளக்குறிச்சி, தஞ்சாவூர், திருவாரூர், நாகப்பட்டினம், மயிலாடுதுறை, புதுக்கோட்டை, வேலூர், திருப்பத்தூர், ராணிப்பேட்டை, திருவண்ணாமலை, கிருஷ்ணகிரி, சேலம், தர்மபுரி, நாமக்கல், நீலகிரி, திருப்பூர், கோவை, ஈரோடு, கரூர், திருச்சிராப்பள்ளி, அரியலூர், பெரம்பலூர்
தென் தமிழக மாவட்டங்கள்	ராமநாதபுரம், திருநெல்வேலி, தென்காசி, தூத்துக்குடி, தேனி, கன்னியாகுமரி, சிவகங்கை, விருதுநகர், திண்டுக்கல், மதுரை
உள் தமிழக மாவட்டங்கள்	வேலூர், திருப்பத்தூர், ராணிப்பேட்டை, திருவண்ணாமலை, கிருஷ்ணகிரி, தருமபுரி, சேலம், நாமக்கல், நீலகிரி, திருப்பூர், கோவை, ஈரோடு, கரூர், திருச்சிராப்பள்ளி, அரியலூர், பெரம்பலூர், சிவகங்கை, விருதுநகர், தேனி, திண்டுக்கல், மதுரை, தென்காசி, கள்ளக்குறிச்சி
வடஉள் தமிழக மாவட்டங்கள்	வேலூர், திருப்பத்தூர், ராணிப்பேட்டை, காஞ்சிபுரம், திருவண்ணாமலை, கிருஷ்ணகிரி, தருமபுரி, சேலம், நாமக்கல், நீலகிரி, திருப்பூர், கோவை, ஈரோடு, கரூர், திருச்சிராப்பள்ளி, அரியலூர், பெரம்பலூர்.
தென்உள் தமிழக மாவட்டங்கள்	சிவகங்கை, விருதுநகர், தேனி, திண்டுக்கல், மதுரை, தென்காசி.
கடலோர தமிழக மாவட்டங்கள்	சென்னை, செங்கல்பட்டு, திருவள்ளூர், கடலூர், விழுப்புரம், தஞ்சாவூர், திருவாரூர், நாகப்பட்டினம், மயிலாடுதுறை, புதுக்கோட்டை, ராமநாதபுரம், திருநெல்வேலி, தூத்துக்குடி, கன்னியாகுமரி.
வட கடலோர தமிழக மாவட்டங்கள்	சென்னை, செங்கல்பட்டு, திருவள்ளூர், கடலூர், விழுப்புரம், தஞ்சாவூர், திருவாரூர், நாகப்பட்டினம், புதுக்கோட்டை, மயிலாடுதுறை.
தென் கடலோர தமிழக மாவட்டங்கள்	ராமநாதபுரம், திருநெல்வேலி, தூத்துக்குடி, கன்னியாகுமரி
டெல்டா மாவட்டங்கள்	தஞ்சாவூர், திருவாரூர், நாகப்பட்டினம், மயிலாடுதுறை
மேற்கு தொடர்ச்சி மலையை ஒட்டிய மாவட்டங்கள்	நீலகிரி, கோவை, தேனி, திண்டுக்கல், திருப்பூர், தென்காசி, விருதுநகர்

### மழைப்பொழிவின் பரவல்:

(விழுக்காடு) மழை பதிவான இடங்கள்	வகைப்பாடு
76-100	பெரும்பாலான
51-75	அநேக
26-50	ஒருசில
1-25	ஒரிரு
மழையில்லை	வறண்ட

### மழைப்பொழிவின் தீவிரம்:

Light rain	லேசான மழை
Moderate rain	மிதமான மழை
Heavy rain	கனமழை
Very heavy rain	மிக கனமழை
Extremely heavy rain	அதி கனமழை