

இந்திய அரசு

இந்திய வானிலை ஆய்வு துறை
மண்டல வானிலை ஆய்வு மையம்
6, கல்லூரி சாலை
சென்னை - 600006
தொலைபேசி : 044- 28271951



GOVERNMENT OF INDIA

INDIA METEOROLOGICAL DEPARTMENT
Regional Meteorological Centre
6, College Road
Chennai-600006
Phone: 044- 28271951

நாள்: 18-05-2023

நேரம்: 1230 மணி

தமிழகம், புதுவை மற்றும் காரைக்கால் பகுதிகளுக்கான கிண்சரி வானிலை அறிக்கை

கடந்த 24 மணி நேரத்திற்கான வானிலை தொகுப்பு:

தமிழகத்தில் ஓரிரு இடங்களில் மழை பெய்துள்ளது, புதுச்சேரி மற்றும் காரைக்கால் பகுதிகளில் வறண்ட வானிலை நிலவியது.

கடந்த 24 மணி நேரத்தில் பதிவான மழை அளவு (சென்டிமீட்டரில்):

அமராவதி அணை (திருப்பூர்) 3, சூலூர் (கோயம்புத்தூர்), சூளகிரி (கிருஷ்ணகிரி), வால்பாறை PAP (கோயம்புத்தூர்), சின்னார் அணை (கிருஷ்ணகிரி), வால்பாறை தாலுகா அலுவலகம் (கோயம்புத்தூர்), பாப்பிரெட்டிப்பட்டி (தருமபுரி) தலா 2, கிளென்மோர்கன் (நீலகிரி), சின்னக்கல்லாறு (கோயம்புத்தூர்), பல்லடம் (திருப்பூர்), பெரியநாயக்கன்பாளையம் (கோயம்புத்தூர்), ஏற்காடு (சேலம்), கூடலூர் பஜார் (நீலகிரி), கெட்டி (நீலகிரி), கோயம்புத்தூர் விமான நிலையம், சின்கோனா (கோயம்புத்தூர்), ஓசூர் (கிருஷ்ணகிரி), பழனி (திண்டுக்கல்), கங்கவல்லி (சேலம்), பார்வூட் (நீலகிரி மாவட்டம்) தலா 1.

வெப்பநிலை பற்றிய குறிப்பு :

அதிகபட்ச வெப்பநிலை: வேலூரில் 41.6 டிகிரி செல்சியஸ் பதிவாகியுள்ளது.

24 மணி நேர வெப்பநிலை மாறுதல்: (அதிகபட்ச வெப்பநிலை)

மிக அதிகரித்துள்ளது (4.1° செல்சியஸ் அல்லது அதற்கு அதிகம்)	-----
கணிசமாக அதிகரித்துள்ளது (2.1° செல்சியஸ் முதல் 4.0° செல்சியஸ் வரை)	-----
கணிசமாக குறைந்துள்ளது (- 2.1° செல்சியஸ் முதல் - 4.0° செல்சியஸ் வரை)	நீலகிரி, சென்னை, ஈரோடு மற்றும் நாகப்பட்டினம் மாவட்டங்களில்
மிகவும் குறைந்துள்ளது (-4.1° செல்சியஸ் அல்லது அதற்கும் குறைவாக)	சென்னை மாவட்டம் மற்றும் புதுச்சேரியில்
பெரிய மாற்றமில்லை (-2.0° செல்சியஸ் முதல் 2.0° செல்சியஸ் வரை)	மற்ற ஏனைய மாவட்டங்களில்

இயல்பு நிலையிலிருந்து வெப்ப அளவின் வேறுபாடு: (அதிகபட்ச வெப்பநிலை)

இயல்பை விட மிக மிக அதிகம் (5.1° செல்சியஸ் அல்லது அதற்கு அதிகம்)	கரூர் மாவட்டத்தில்
இயல்பை விட மிக அதிகம் (3.1° செல்சியஸ் முதல் 5.0° செல்சியஸ் வரை)	-----
இயல்பை விட அதிகம் (1.6° செல்சியஸ் முதல் 3.0° செல்சியஸ் வரை)	கோயம்புத்தூர், கன்னியாகுமரி, மதுரை, திருநெல்வேலி, திருப்பத்தூர், ராமநாதபுரம் மற்றும் வேலூர் மாவட்டங்களில்
இயல்பை விட குறைவு (- 1.6° செல்சியஸ் முதல் 3.0° செல்சியஸ் வரை)	நீலகிரி மாவட்டத்தில்

இயல்பை விட மிக குறைவு (- 3.1 ° செல்சியஸ் முதல் 5.0° செல்சியஸ் வரை)	-----
இயல்பை விட மிக மிக குறைவு (- 5.1 ° செல்சியஸ் அல்லது அதற்கு கீழ்)	-----
இயல்பு நிலை (-1.5° செல்சியஸ் முதல் 1.5 ° செல்சியஸ் வரை)	மற்ற ஏனைய மாவட்டங்களில்

அடுத்த 5 தினங்களுக்கான வானிலை முன்னறிவிப்பு மற்றும் எச்சரிக்கை:

மேற்கு திசை காற்று மற்றும் வெப்ப சலனம் காரணமாக,

18.05.2023 மற்றும் 19.05.2023: தமிழகத்தில் ஓரிரு இடங்களில் இடி மின்னலுடன் கூடிய லேசானது முதல் மிதமான மழை பெய்யக்கூடும்.

20.05.2023 முதல் 22.05.2023 வரை: தமிழகத்தில் ஓரிரு இடங்களில் லேசானது முதல் மிதமான மழை பெய்யக்கூடும்.

அதிகபட்ச வெப்பநிலை :

18.05.2023, 19.05.2023 & 20.05.2023: தமிழ்நாடு, புதுச்சேரி மற்றும் காரைக்கால் பகுதிகளில் ஓரிரு இடங்களில் அதிகபட்ச வெப்பநிலை இயல்பிலிருந்து 2 - 3 டிகிரி செல்சியஸ் அதிகமாக இருக்கக்கூடும்.

குறிப்பு: அதிக வெப்பநிலை மற்றும் அதிக ஈரப்பதம் இருக்கும் பொழுது வெப்ப அழுத்தம் (Heat Stress) காரணமாக அசௌகரியம் ஏற்படலாம்.

சென்னை மற்றும் புறநகர் பகுதிகளுக்கான வானிலை முன்னறிவிப்பு:

அடுத்த 48 மணி நேரத்திற்கு வானம் ஓரளவு மேகமூட்டத்துடன் காணப்படும். அதிகபட்ச வெப்பநிலை 38-39 டிகிரி செல்சியஸ் மற்றும் குறைந்தபட்ச வெப்பநிலை 28-29 டிகிரி செல்சியஸை ஒட்டியே இருக்கும்.

மீனவர்களுக்கான எச்சரிக்கை: ஏதுமில்லை.

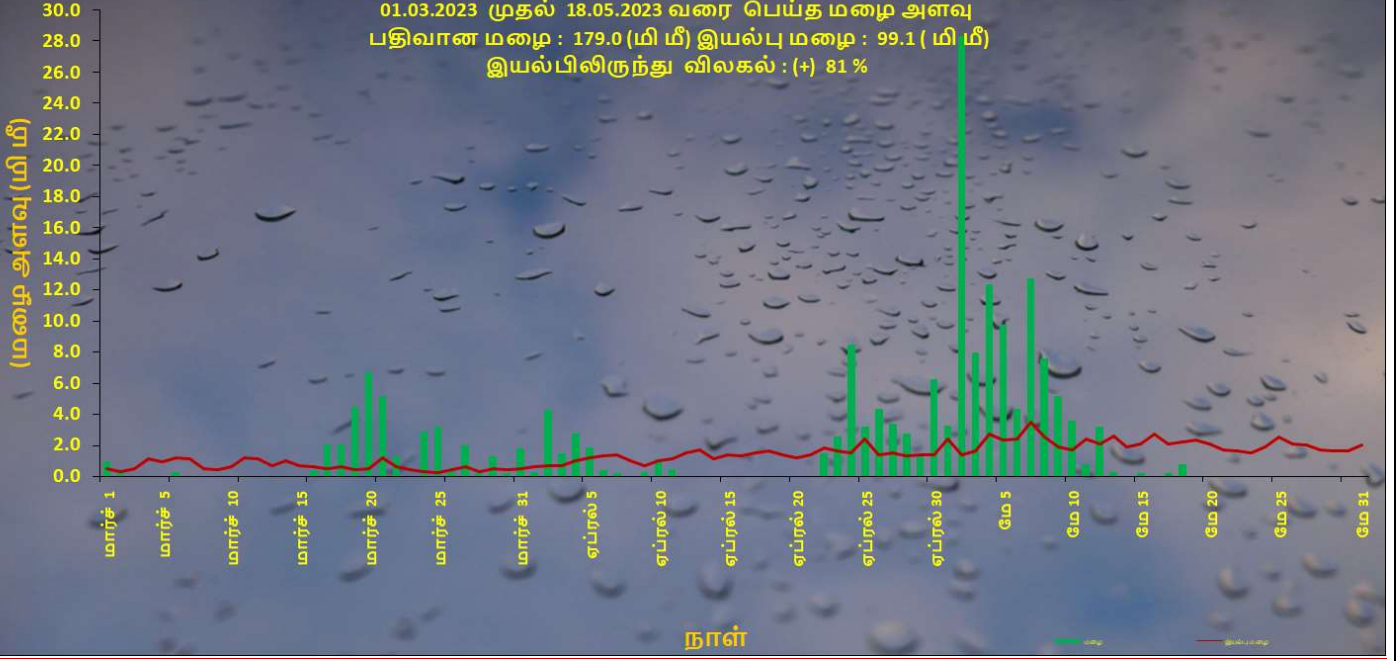
மேலும் விவரங்களுக்கு: mausam.imd.gov.in/chennai இணையதளத்தை காணவும்.

பா. செந்தாமரை கண்ணன்
இயக்குனர்
தென் மண்டல தலைவருக்காக
மண்டல வானிலை ஆய்வு மையம், சென்னை

01.03.2023 முதல் 18.05.2023 வரை பெய்த மழை அளவு

	பதிவான மழை (மி.மீ)	இயல்பு மழை (மி.மீ)	இயல்பிலிருந்து விலகல் (%)
அரியலூர்	133.2	58.5	128
செங்கல்பட்டு	93.5	46.1	103
சென்னை	102.6	38.7	165
கோயம்புத்தூர்	329.8	128.5	157
கடலூர்	198.2	64.0	210
தர்மபுரி	211.6	120.9	75
திண்டுக்கல்	282.7	140.3	101
ஈரோடு	187.1	113.4	65
கள்ளக்குறிச்சி	186.2	60.1	210
காஞ்சிபுரம்	105.7	52.4	102
கன்னியாகுமரி	214.2	217.2	-1
காரைக்கால்	153.2	86.4	77
கரூர்	103.4	87.5	18
கிருஷ்ணகிரி	179.1	104.5	71
மதுரை	175.2	113.5	54
மயிலாடுதுறை	68.7	72.2	-5
நாகப்பட்டினம்	178.1	78.2	128
நாமக்கல்	145.4	109.4	33
நீலகிரி	230.8	169.9	36
பெரம்பலூர்	168.7	65.8	156
புதுச்சேரி	133.2	77.8	71
புதுக்கோட்டை	152.1	68.0	124
ராமநாதபுரம்	162.4	97.6	66
ராணிப்பேட்டை	227.9	56.8	301
சேலம்	177.3	122.6	45
சிவகங்கை	160.6	103.7	55
தென்காசி	208.5	169.4	23
தஞ்சாவூர்	159.3	78.7	102
தேனி	191.6	149.0	29
திருநெல்வேலி	143.8	121.9	18
திருப்பத்தூர்	171.1	77.7	120
திருப்பூர்	124.1	103.3	20
திருவள்ளூர்	120.5	48.9	147
திருவண்ணாமலை	239.0	70.8	238
திருவாரூர்	146.4	86.6	69
தூத்துக்குடி	113.4	101.2	12
திருச்சிராப்பள்ளி	118.6	78.8	51
வேலூர்	204.8	73.8	178
விழுப்புரம்	138.6	49.0	183
விருதுநகர்	237.8	125.0	90
தமிழ்நாடு மற்றும் புதுவை	179.0	99.1	81

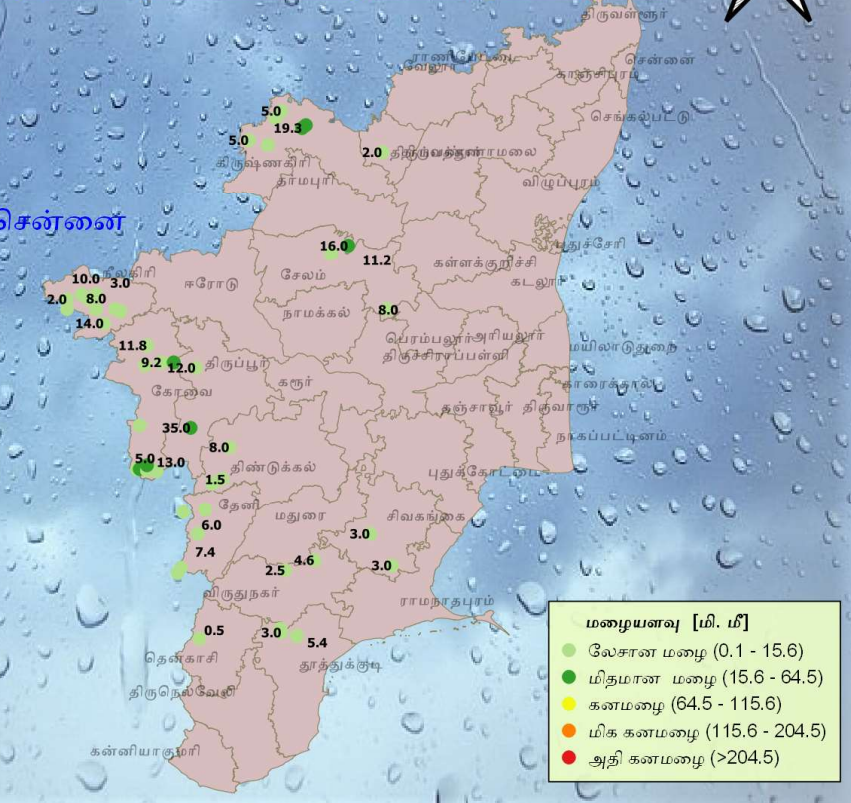
கோடைகால பருவமழை - 2023 தமிழ்நாடு மற்றும் புதுவை
 01.03.2023 முதல் 18.05.2023 வரை பெய்த மழை அளவு
 பதிவான மழை : 179.0 (மி மீ) இயல்பு மழை : 99.1 (மி மீ)
 இயல்பிலிருந்து விலகல் : (+) 81 %



18/05/2023 காலை 8.30 மணியுடன் முடிவடைந்த
 24 மணி நேரத்தில் பதிவான மழையளவு [மி. மீ]



இந்திய வானிலைத் துறை
 மண்டல வானிலை நிலையம், சென்னை
 தேதி : 18/05/2023



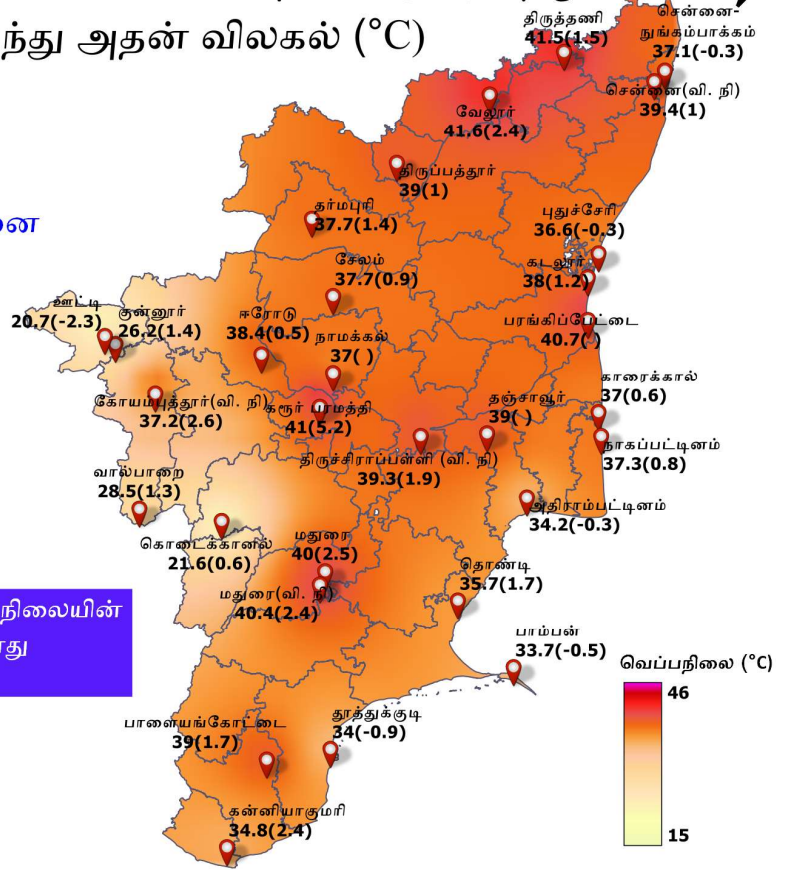


18/05/2023 காலை 8.30 மணியுடன் முடிவடைந்த 24 மணி
நேரத்தில் பதிவான அதிகபட்ச வெப்பநிலை (°C) மற்றும்
இயல்பிலிருந்து அதன் விலகல் (°C)

இந்திய வானிலைத் துறை
மண்டல வானிலை நிலையம், சென்னை
தேதி: 18/05/2023

அதிகபட்ச வெப்பநிலை : 41.6° C
இடம் : வேலூர்

குறிப்பு: இயல்பிலிருந்து அதிகபட்ச வெப்ப நிலையின்
விலகல் அடைப்புக் குறியில் கொடுக்கப்பட்டுள்ளது
வி.நி : விமான நிலையம்

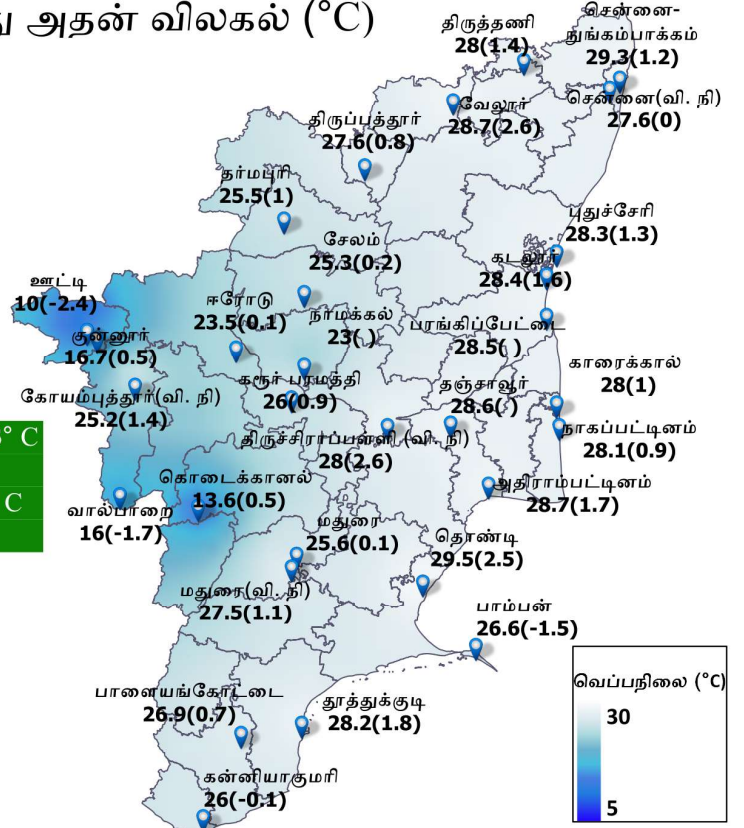


18/05/2023 காலை 8.30 மணியுடன் முடிவடைந்த 24 மணி
நேரத்தில் பதிவான குறைந்தபட்ச வெப்பநிலை (°C) மற்றும்
இயல்பிலிருந்து அதன் விலகல் (°C)

இந்திய வானிலைத் துறை
மண்டல வானிலை நிலையம், சென்னை
தேதி : 18/05/2023

குறைந்தபட்ச வெப்பநிலை (சமவெளி பகுதிகளில்) : 23° C
இடம் : நாமக்கல்
குறைந்தபட்ச வெப்பநிலை (மலை பகுதிகளில்) : 10° C
இடம் : ஊட்டி

குறிப்பு: இயல்பிலிருந்து குறைந்தபட்ச வெப்ப
நிலையின் விலகல் அடைப்புக் குறியில்
கொடுக்கப்பட்டுள்ளது
வி.நி : விமான நிலையம்



வகைப்பாடு

வட தமிழக மாவட்டங்கள்	சென்னை, காஞ்சிபுரம், செங்கல்பட்டு, திருவள்ளூர், கடலூர், விழுப்புரம், கள்ளக்குறிச்சி, தஞ்சாவூர், திருவாரூர், நாகப்பட்டினம், மயிலாடுதுறை, புதுக்கோட்டை, வேலூர், திருப்பத்தூர், ராணிப்பேட்டை, திருவண்ணாமலை, கிருஷ்ணகிரி, சேலம், தர்மபுரி, நாமக்கல், நீலகிரி, திருப்பூர், கோயம்புத்தூர், ஈரோடு, கரூர், திருச்சிராப்பள்ளி, அரியலூர், பெரம்பலூர்
தென் தமிழக மாவட்டங்கள்	ராமநாதபுரம், திருநெல்வேலி, தென்காசி, தூத்துக்குடி, தேனி, கன்னியாகுமரி, சிவகங்கை, விருதுநகர், திண்டுக்கல், மதுரை
உள் தமிழக மாவட்டங்கள்	வேலூர், திருப்பத்தூர், ராணிப்பேட்டை, திருவண்ணாமலை, கிருஷ்ணகிரி, தர்மபுரி, சேலம், நாமக்கல், நீலகிரி, திருப்பூர், கோயம்புத்தூர், ஈரோடு, கரூர், திருச்சிராப்பள்ளி, அரியலூர், பெரம்பலூர், சிவகங்கை, விருதுநகர், தேனி, திண்டுக்கல், மதுரை, தென்காசி, கள்ளக்குறிச்சி
வடஉள் தமிழக மாவட்டங்கள்	வேலூர், திருப்பத்தூர், ராணிப்பேட்டை, காஞ்சிபுரம், திருவண்ணாமலை, கிருஷ்ணகிரி, தர்மபுரி, சேலம், நாமக்கல், நீலகிரி, திருப்பூர், கோயம்புத்தூர், ஈரோடு, கரூர், திருச்சிராப்பள்ளி, அரியலூர், பெரம்பலூர்.
தென்உள் தமிழக மாவட்டங்கள்	சிவகங்கை, விருதுநகர், தேனி, திண்டுக்கல், மதுரை, தென்காசி.
கடலோர தமிழக மாவட்டங்கள்	சென்னை, செங்கல்பட்டு, திருவள்ளூர், கடலூர், விழுப்புரம், தஞ்சாவூர், திருவாரூர், நாகப்பட்டினம், மயிலாடுதுறை, புதுக்கோட்டை, ராமநாதபுரம், திருநெல்வேலி, தூத்துக்குடி, கன்னியாகுமரி.
வட கடலோர தமிழக மாவட்டங்கள்	சென்னை, செங்கல்பட்டு, திருவள்ளூர், கடலூர், விழுப்புரம், தஞ்சாவூர், திருவாரூர், நாகப்பட்டினம், புதுக்கோட்டை, மயிலாடுதுறை.
தென் கடலோர தமிழக மாவட்டங்கள்	ராமநாதபுரம், திருநெல்வேலி, தூத்துக்குடி, கன்னியாகுமரி
டெல்டா மாவட்டங்கள்	தஞ்சாவூர், திருவாரூர், நாகப்பட்டினம், மயிலாடுதுறை, புதுக்கோட்டை
மேற்கு தொடர்ச்சி மலை மாவட்டங்கள்	நீலகிரி, கோயம்புத்தூர், தேனி, திண்டுக்கல், திருப்பூர், தென்காசி, விருதுநகர்

மழைப்பொழிவின் பரவல்:

(விழுக்காடு) மழை பதிவான இடங்கள்	வகைப்பாடு
76-100	பெரும்பாலான
51-75	அநேக
26-50	ஒருசில
1-25	ஓரிரு
மழையில்லை	வறண்ட

மழைப்பொழிவின் தீவிரம்: (செ.மீ.)

1 செ.மீ. வரை	லேசான மழை
2-6	மிதமான மழை
7-11	கனமழை
12-20	மிக கனமழை
≥ 21	அதி கனமழை