



இந்திய அரசு
இந்திய வானிலை ஆய்வுத் துறை
மண்டல வானிலை ஆய்வுமையம்
6, கல்லூரிசாலை,
சென்னை - 600006
தொலைபேசி: 044- 28271951



GOVERNMENT OF INDIA
INDIA METEOROLOGICAL DEPARTMENT
Regional Meteorological Centre
No. 6, College Road,
Chennai-600006
Phone: 044- 28271951

நாள்: 28-09-2024

நேரம்: 13:00 மணி

**தமிழகம், புதுவை மற்றும் காரைக்கால் பகுதிகளுக்கான
தினசரி வானிலை அறிக்கை**

கடந்த 24 மணி நேரத்திற்கான வானிலை தொகுப்பு:

தமிழகத்தில் பொதுவாக ஒரிரு இடங்களில் (வடதமிழகத்தில் ஒருசில இடங்களிலும், தென் தமிழகத்தில் ஒரிரு இடங்களிலும்) மழை பெய்துள்ளது. புதுவை மற்றும் காரைக்கால் பகுதிகளில் வறண்ட வானிலை நிலவியது.

கடந்த 24 மணி நேரத்தில் பதிவான மழை அளவு (சென்டிமீட்டரில்):

ஸ்ரீவில்லிபுத்தூர் (விருதுநகர்), சாத்தூர் (விருதுநகர்) தலா 8, வாழப்பாடி (சேலம்) 7, ஆற்காடு (ராணிப்பேட்டை), வாலாஜா (ராணிப்பேட்டை) தலா 6, ஆனைமடுவு அணை (சேலம்) 5, (நாமக்கல்) தலா 4, பள்ளிப்பட்டு (திருவள்ளூர்), வட்டானம் (ராமநாதபுரம்), செம்பரம்பாக்கம் (காஞ்சிபுரம்), கிருஷ்ணராயபுரம் (கரூர்), வாணியம்பாடி (திருப்பத்தூர்), அம்மூர் (வாலாஜா இரயில்வே) (ராணிப்பேட்டை), மாயனூர் (கரூர்), எண்ணூர் AWS (சென்னை), கோபிசெட்டிபாளையம் (ஈரோடு), எருமைப்பட்டி (நாமக்கல்), கோவில்பட்டி (துத்துக்குடி), பொன்னை அணை (வேலூர்), கமுதி (ராமநாதபுரம்), ராஜபாளையம் (விருதுநகர்), செம்பரம்பாக்கம் ARG (காஞ்சிபுரம்), வெட்டிக்காடு (தஞ்சாவூர்), பூந்தமல்லி (திருவள்ளூர்), கொப்பம்பட்டி (திருச்சிராப்பள்ளி) தலா 3, மேட்டூர் (சேலம்), மங்களபுரம் (நாமக்கல்), துறையூர் (திருச்சிராப்பள்ளி), பாளூர் (கிருஷ்ணகிரி), அம்முண்டி (வேலூர்), தோகமலை (கரூர்), கமுதி ARG (ராமநாதபுரம்), சிவகாசி (விருதுநகர்), பயணியர் விடுதி சிவகங்கை (சிவகங்கை), அம்மாபேட்டை (ஈரோடு), ராணிப்பேட்டை (ராணிப்பேட்டை), செங்குன்றம் (திருவள்ளூர்), பெரம்பூர் (சென்னை), சாம்ராஜ் எஸ்டேட் (நீலகிரி), RSCL-2 சூரப்பட்டு (விழுப்புரம்), எலந்தகுட்டை மேடு (ஈரோடு), கொளப்பாக்கம் ARG (காஞ்சிபுரம்), பாலாறு அணைக்கட்டு (ராணிப்பேட்டை), திருவாடானை (ராமநாதபுரம்) தலா 2, ஏற்காடு (சேலம்), ஜம்புகுட்டப்பட்டி (கிருஷ்ணகிரி), திருப்பத்தூர் (சிவகங்கை), போச்சம்பள்ளி ARG (கிருஷ்ணகிரி), அதிராமப்பட்டினம் (தஞ்சாவூர்), அதிராமப்பட்டினம் (தஞ்சாவூர்), ஆட் பிரையர் எஸ்டேட் (நீலகிரி), பையூர் AWS (கிருஷ்ணகிரி), TNAU CRI ஏத்தாப்பூர் (சேலம்), புதுச்சத்திரம் (நாமக்கல்), நாமக்கல் ஆட்சியர் அலுவலகம் (நாமக்கல்), குன்றத்தூர் (காஞ்சிபுரம்), சிங்கம்புணரி (சிவகங்கை), பஞ்சப்பட்டி (கரூர்), ACSமருத்துவக்கல்லூரி ARG (காஞ்சிபுரம்), சென்னை (N) AWS (சென்னை), செருமுள்ளி (நீலகிரி), திருச்செங்கோடு (நாமக்கல்), மண்டலம்1 U32 மதுரவாயல் (சென்னை), TNAU கோயம்புத்தூர் (கோயம்புத்தூர்), தேவகோட்டை (சிவகங்கை), சென்னை நுங்கம்பாக்கம் (சென்னை), இளையாங்குடி (சிவகங்கை), வெம்பாக்கம் (திருவண்ணாமலை), மண்டலம்1 வளசரவாக்கம் (சென்னை), திருமயம் (புதுக்கோட்டை), சேது பாஸ்கரா அக்ரி கல்லூரி AWS (சிவகங்கை), தென்பரநாடு (திருச்சிராப்பள்ளி), கொரட்டுர் (திருவள்ளூர்), அறந்தாங்கி (புதுக்கோட்டை) தலா 1.

கடந்த 24 மணி நேரத்தில் பதிவான வெப்பநிலை (சமவெளிப்பகுதிகள்):

அதிகபட்ச வெப்பநிலை :-

மதுரை (விமான நிலையம் & நகரம்), பாளையங்கோட்டை: **39.4 ° செல்சியஸ்**

குறைந்தபட்ச வெப்பநிலை :- ஈரோடு: 19.8 ° செல்சியஸ்

அடுத்த ஏழு தினங்களுக்கான வானிலை முன்னறிவிப்பு மற்றும் எச்சரிக்கை:

உள் தமிழக பகுதிகளின் மேல் ஒரு வளிமண்டல கீழடுக்கு சுழற்சி நிலவுகிறது.

28.09.2024: தமிழகத்தில் ஒருசில இடங்களிலும், புதுவை மற்றும் காரைக்கால் பகுதிகளிலும், இடி, மின்னலுடன் கூடிய லேசானது முதல் மிதமான மழை பெய்யக் கூடும்.

கோயம்புத்தூர் மாவட்ட மலைப்பகுதிகள், நீலகிரி, திருப்பூர், திண்டுக்கல், தேனி, விருதுநகர், தென்காசி, திருநெல்வேலி, கன்னியாகுமரி, ஈரோடு, தர்மபுரி, கிருஷ்ணகிரி, சேலம், நாமக்கல், கரூர், திருச்சிராப்பள்ளி, திருப்பத்தூர் மற்றும் திருவண்ணாமலை மாவட்டங்களில் ஓரிரு இடங்களில் கனமழை பெய்யவாய்ப்புள்ளது.

29.09.2024: தமிழகத்தில் ஒருசில இடங்களிலும், புதுவை மற்றும் காரைக்கால் பகுதிகளிலும், இடி, மின்னலுடன் கூடிய லேசானது முதல் மிதமான மழை பெய்யக் கூடும்.

கோயம்புத்தூர் மாவட்ட மலைப்பகுதிகள், நீலகிரி, திருப்பூர், தேனி, திண்டுக்கல், மதுரை, விருதுநகர், தூத்துக்குடி, தென்காசி, திருநெல்வேலி மற்றும் கன்னியாகுமரி மாவட்டங்களில் ஓரிரு இடங்களில் கனமழை பெய்யவாய்ப்புள்ளது.

30.09.2024: தமிழகத்தில் ஒருசில இடங்களிலும், புதுவை மற்றும் காரைக்கால் பகுதிகளிலும், இடி, மின்னலுடன் கூடிய லேசானது முதல் மிதமான மழை பெய்யக் கூடும்.

கோயம்புத்தூர் மாவட்ட மலைப்பகுதிகள், நீலகிரி, திருப்பூர், தேனி, திண்டுக்கல், விருதுநகர், தென்காசி, திருநெல்வேலி மற்றும் கன்னியாகுமரி மாவட்டங்களில் ஓரிரு இடங்களில் கனமழை பெய்யவாய்ப்புள்ளது.

01.10.2024 மற்றும் 02.10.2024: தமிழகத்தில் ஒருசில இடங்களிலும், புதுவை மற்றும் காரைக்கால் பகுதிகளிலும், இடி, மின்னலுடன் கூடிய லேசானது முதல் மிதமான மழை பெய்யக்கூடும்.

03.10.2024 மற்றும் 04.10.2024: தமிழகத்தில் ஒருசில இடங்களிலும், புதுவை மற்றும் காரைக்கால் பகுதிகளிலும், லேசானது முதல் மிதமான மழை பெய்யக்கூடும்.

சென்னை மற்றும் புறநகர் பகுதிகளுக்கான வானிலை முன்னறிவிப்பு:

அடுத்த 24 மணி நேரத்திற்கு வானம் ஓரளவு மேகமூட்டத்துடன் காணப்படும். நகரின் ஒருசில பகுதிகளில் இடி, மின்னலுடன் கூடிய மிதமான மழை பெய்ய வாய்ப்புள்ளது. அதிகபட்ச வெப்பநிலை 35-36° செல்சியஸை ஒட்டியும், குறைந்தபட்ச வெப்பநிலை 26-27° செல்சியஸை ஒட்டியும் இருக்கக்கூடும்.

அடுத்த 48 மணி நேரத்திற்கு வானம் ஓரளவு மேகமூட்டத்துடன் காணப்படும். நகரின் ஒருசில பகுதிகளில் இடி, மின்னலுடன் கூடிய லேசானது / மிதமான மழை பெய்ய வாய்ப்புள்ளது. அதிகபட்ச வெப்பநிலை 35-36° செல்சியஸை ஒட்டியும், குறைந்தபட்ச வெப்பநிலை 26-27° செல்சியஸை ஒட்டியும் இருக்கக்கூடும்.

மீனவர்களுக்கான எச்சரிக்கை:

தமிழக கடலோரப்பகுதிகள்:

28.09.2024 முதல் 30.09.2024 வரை: மன்னார் வளைகுடா, தென்தமிழக கடலோரப்பகுதிகள் மற்றும் அதனை ஒட்டிய குமரிக்கடல் பகுதிகளில் சூறாவளிக்காற்று மணிக்கு 5 முதல் 45 கிலோ மீட்டர் வேகத்திலும் இடையிடையே 55 கிலோ மீட்டர் வேகத்திலும் வீசக்கூடும்.

அரபிக்கடல் பகுதிகள்:

28.09.2024: தென்மேற்கு அரபிக்கடலின் மேற்கு பகுதிகள் மற்றும் அதனை ஒட்டிய மத்தியமேற்கு அரபிக்கடல் பகுதிகளில் சூறாவளிக்காற்று மணிக்கு 45 முதல் 55 கிலோ மீட்டர் வேகத்திலும் இடையிடையே 65 கிலோ மீட்டர் வேகத்தில் வீசக்கூடும்.

29.09.2024 மற்றும் 30.09.2024: தென்மேற்கு அரபிக்கடலின் மேற்கு பகுதிகள் மற்றும் அதனை ஒட்டிய மத்தியமேற்கு அரபிக்கடல் பகுதிகளில் சூறாவளிக்காற்று மணிக்கு 45 முதல் 55 கிலோ மீட்டர் வேகத்திலும் இடையிடையே 65 கிலோ மீட்டர் வேகத்திலும், கேரளா கடலோரப்பகுதிகள் மற்றும் லட்சதீவு பகுதிகளில் சூறாவளிக்காற்று மணிக்கு 35 முதல் 45 கிலோ மீட்டர் வேகத்திலும் இடையிடையே 55 கிலோ மீட்டர் வேகத்திலும் வீசக்கூடும்.

01.10.2024: தென்மேற்கு அரபிக்கடலின் மேற்கு பகுதிகள் மற்றும் அதனை ஒட்டிய மத்தியமேற்கு அரபிக்கடல் பகுதிகளில் சூறாவளிக்காற்று மணிக்கு 45 முதல் 55 கிலோ மீட்டர் வேகத்திலும் இடையிடையே 65 கிலோ மீட்டர் வேகத்தில் வீசக்கூடும்.

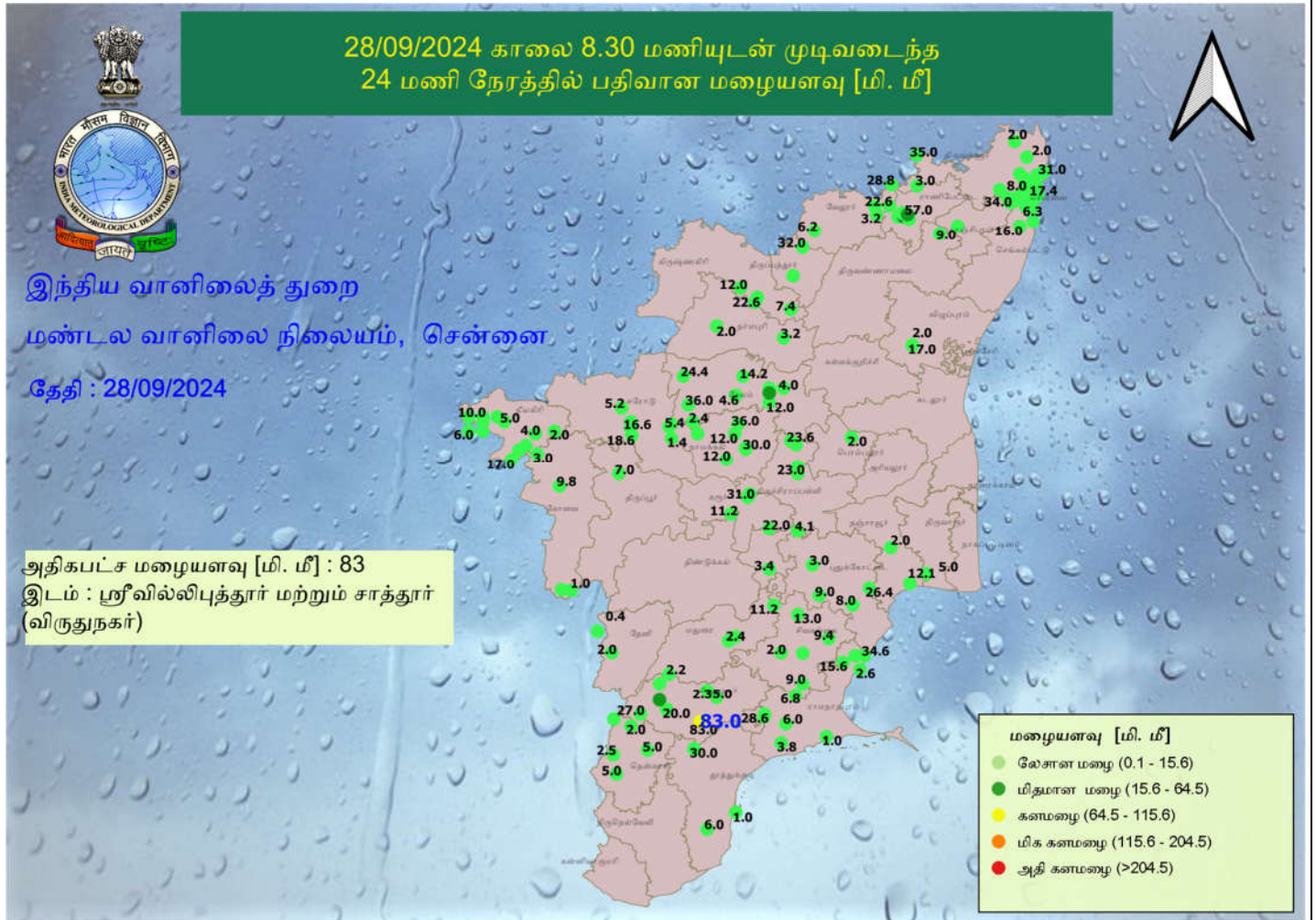
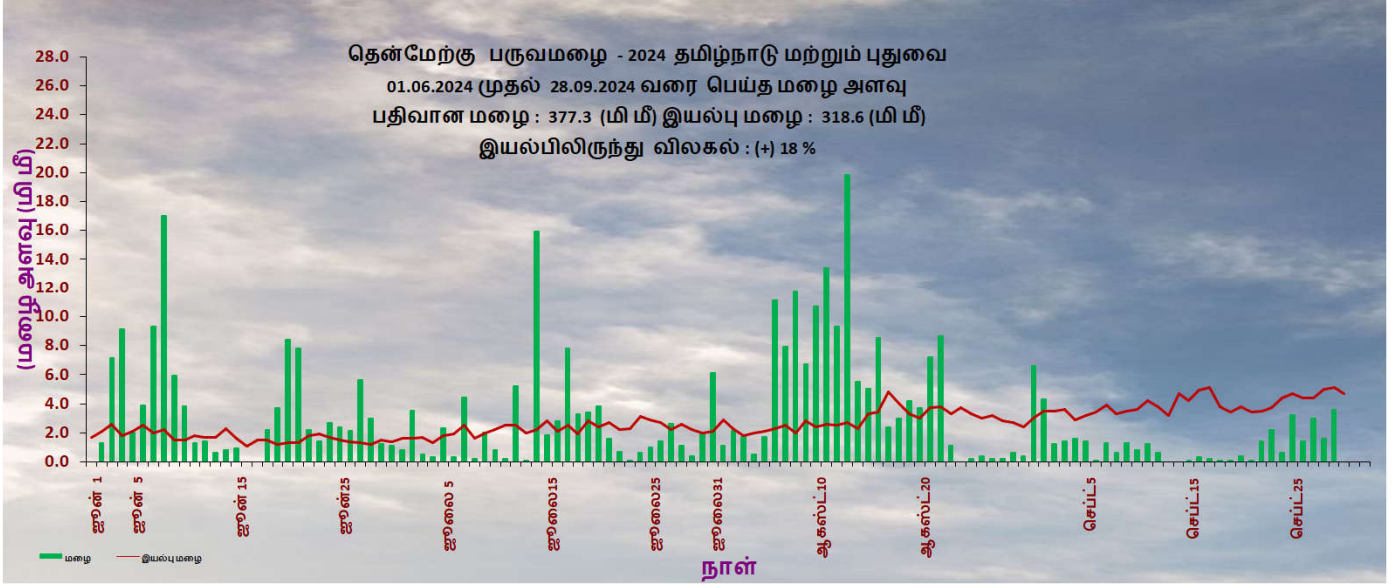
மேற்குறிப்பிட்ட நாட்களில் மீனவர்கள் இப்பகுதிகளுக்கு செல்ல வேண்டாமென்று அறிவுறுத்தப்படுகிறார்கள்.

மேலும் விவரங்களுக்கு: mausam.imd.gov.in/chennai இணையதளத்தை காணவும்.

பா. செந்தாமரை கண்ணன்
இயக்குனர்
தென் மண்டல தலைவருக்காக
மண்டல வானிலை ஆய்வு மையம், சென்னை

01.06.2024 முதல் 28.09.2024 வரை பெய்த மழை அளவு

	பதிவான மழை (மி.மீ)	இயல்பு மழை (மி.மீ)	இயல்பிலிருந்து விலகல் (%)
அரியலூர்	248.9	305.3	-18
செங்கல்பட்டு	543.1	385.5	+41
சென்னை	641.5	431.1	+49
கோயம்புத்தூர்	953.7	678.9	+40
கடலூர்	401.5	342.0	+17
தர்மபுரி	336.0	367.8	-9
திண்டுக்கல்	292.8	292.2	0
ஈரோடு	248.2	256.9	-3
கள்ளக்குறிச்சி	334.5	387.8	-14
காஞ்சிபுரம்	635.2	454.2	+40
கன்னியாகுமரி	487.2	486.9	0
காரைக்கால்	169.5	289.2	-41
கரூர்	208.6	195.5	+7
கிருஷ்ணகிரி	373.7	344.5	+8
மதுரை	294.5	288.4	+2
மயிலாடுதுறை	202.8	292.8	-31
நாகப்பட்டினம்	122.3	238.4	-49
நாமக்கல்	280.1	322.0	-13
நீலகிரி	1233.7	830.9	+48
பெரம்பலூர்	262.4	269.1	-3
புதுச்சேரி	545.0	374.0	+46
புதுக்கோட்டை	329.7	287.7	+15
ராமநாதபுரம்	144.0	125.3	+15
ராணிப்பேட்டை	672.0	429.1	+57
சேலம்	453.7	394.9	+15
சிவகங்கை	397.1	307.9	+29
தென்காசி	229.4	166.1	+38
தஞ்சாவூர்	237.3	294.0	-19
தேனி	350.8	231.3	+52
திருநெல்வேலி	305.7	86.6	+253
திருப்பத்தூர்	433.2	413.8	+5
திருப்பூர்	185.5	147.3	+26
திருவள்ளூர்	653.0	450.4	+45
திருவண்ணாமலை	550.9	437.3	+26
திருவாரூர்	209.8	286.1	-27
தூத்துக்குடி	52.1	62.9	-17
திருச்சிராப்பள்ளி	213.1	268.1	-21
வேலூர்	527.2	419.5	+26
விழுப்புரம்	535.8	384.7	+39
விருதுநகர்	277.0	187.0	+48
தமிழ்நாடு மற்றும் புதுவை	377.3	318.6	+18



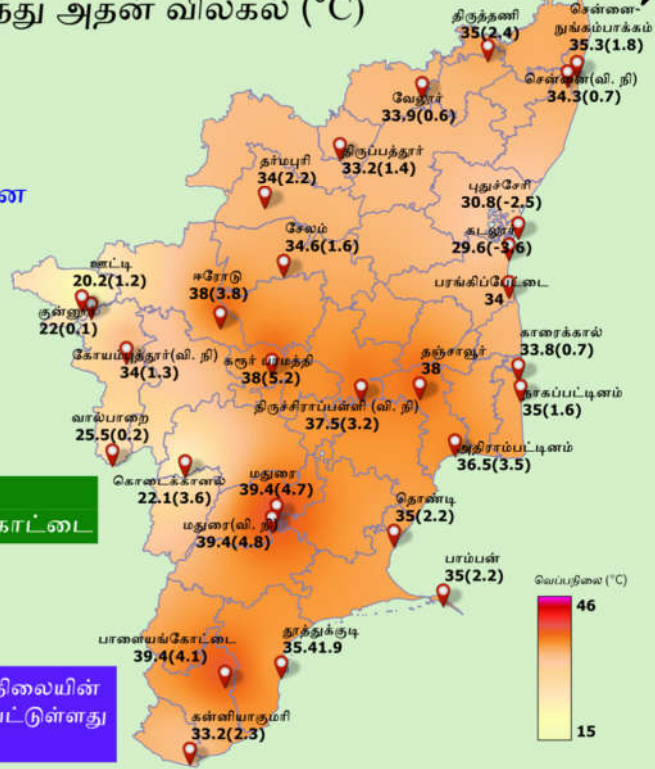


28/09/2024 காலை 8.30 மணியுடன் முடிவடைந்த 24 மணி நேரத்தில் பதிவான அதிகபட்ச வெப்பநிலை (°C) மற்றும் இயல்பிலிருந்து அதன் விலகல் (°C)

இந்திய வானிலைத் துறை
மண்டல வானிலை நிலையம், சென்னை
தேதி: 28/09/2024

அதிகபட்ச வெப்பநிலை : 39.4° C
இடம் : மதுரை(வி. நி, நகரம்), பாளையங்கோட்டை

குறிப்பு: இயல்பிலிருந்து அதிகபட்ச வெப்ப நிலையின் விலகல் அடைப்புக் குறியில் கொடுக்கப்பட்டுள்ளது
வி.நி : விமான நிலையம்

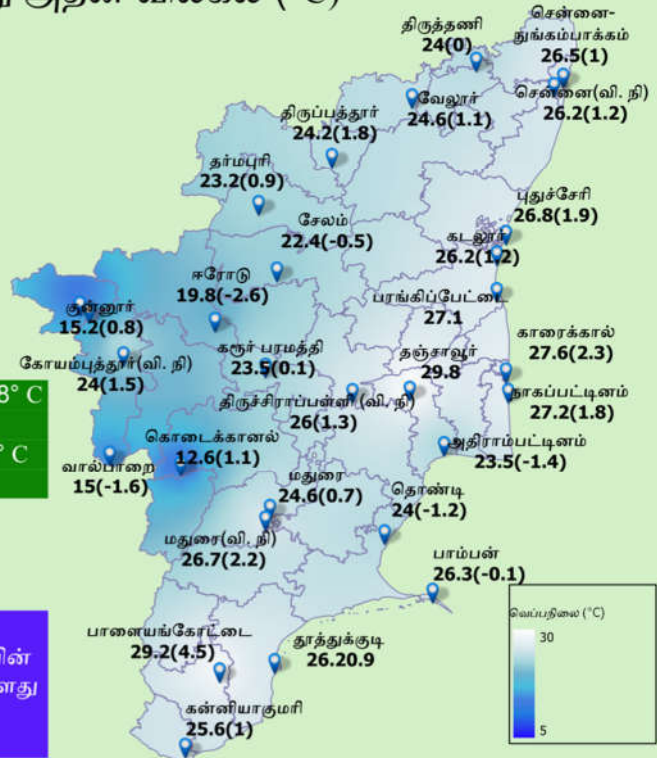


28/09/2024 காலை 8.30 மணியுடன் முடிவடைந்த 24 மணி நேரத்தில் பதிவான குறைந்தபட்ச வெப்பநிலை (°C) மற்றும் இயல்பிலிருந்து அதன் விலகல் (°C)

இந்திய வானிலைத் துறை
மண்டல வானிலை நிலையம், சென்னை
தேதி : 28/09/2024

குறைந்தபட்ச வெப்பநிலை (சமவெளி பகுதிகளில்) : 19.8° C
இடம் : ஈரோடு
குறைந்தபட்ச வெப்பநிலை (மலை பகுதிகளில்) : 12.4° C
இடம் : ஊட்டி

குறிப்பு: இயல்பிலிருந்து குறைந்தபட்ச வெப்ப நிலையின் விலகல் அடைப்புக் குறியில் கொடுக்கப்பட்டுள்ளது
வி.நி : விமான நிலையம்



நாள்-1

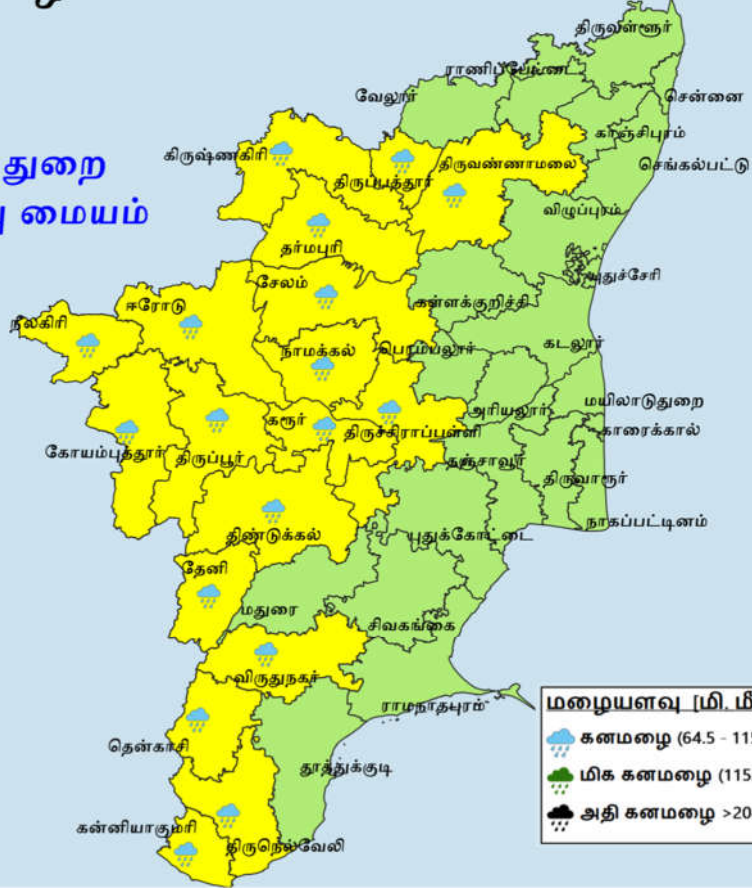


தமிழகம், புதுவை மற்றும் காரைக்கால் பகுதிகளுக்கான
கனமழை எச்சரிக்கை : 28/09/2024



இந்திய வானிலை ஆய்வு துறை
மண்டல வானிலை ஆய்வு மையம்
சென்னை

நாள் 1: 28/09/2024



Warnings	
Yellow	Watch (Be Updated)
Orange	Alert (Be Prepared)
Red	Warning (Take Action)
Green	No Warning (No Action)

மழையளவு [மி.மீ]	
☔	கனமழை (64.5 - 115.5 மி. மீ)
☔	மிக கனமழை (115.6 - 204.4 மி. மீ)
☔	அதி கனமழை >204.4 மி. மீ

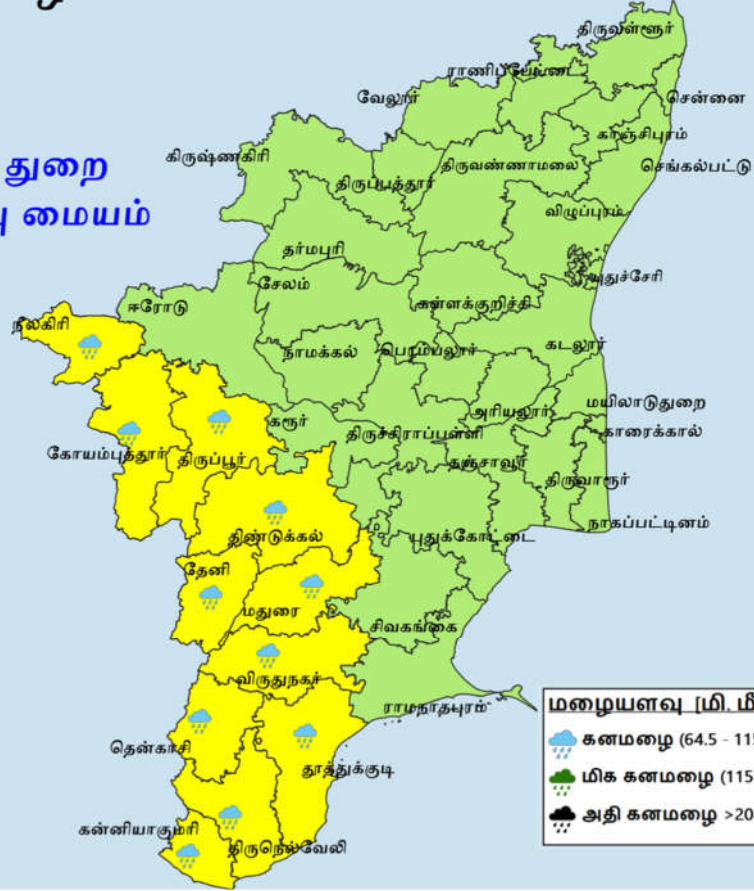
நாள்-2



தமிழகம், புதுவை மற்றும் காரைக்கால் பகுதிகளுக்கான
கனமழை எச்சரிக்கை : 28/09/2024



இந்திய வானிலை ஆய்வு துறை
மண்டல வானிலை ஆய்வு மையம்
சென்னை



நாள்-3

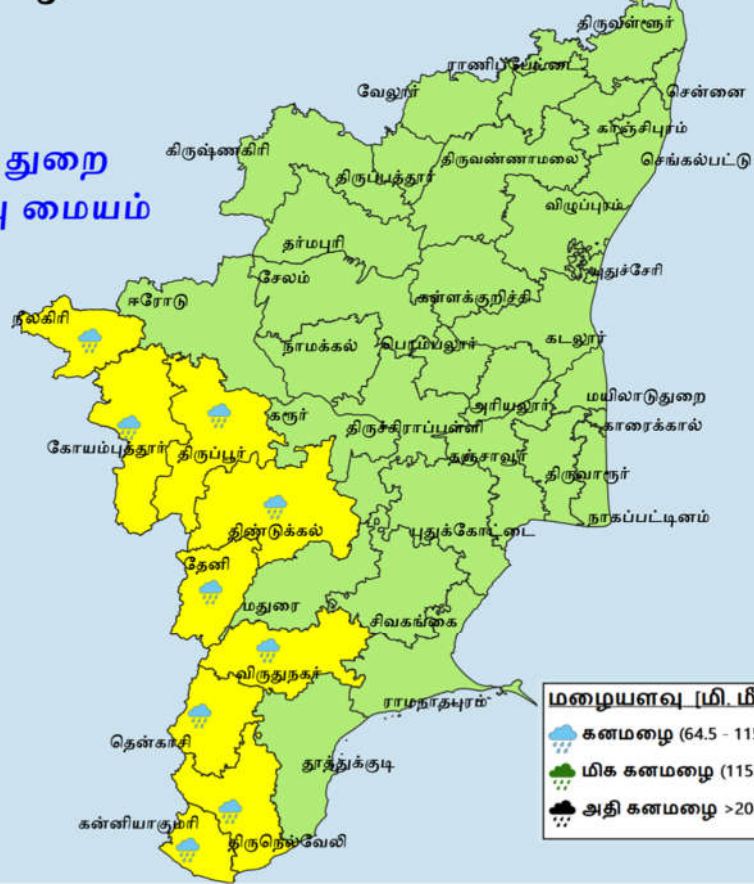


தமிழகம், புதுவை மற்றும் காரைக்கால் பகுதிகளுக்கான
கனமழை எச்சரிக்கை : 28/09/2024



இந்திய வானிலை ஆய்வு துறை
மண்டல வானிலை ஆய்வு மையம்
சென்னை

நாள் 3: 30/09/2024



வகைப்பாடு

வட தமிழக மாவட்டங்கள்	சென்னை, காஞ்சிபுரம், செங்கல்பட்டு, திருவள்ளூர், கடலூர், விழுப்புரம், கள்ளக்குறிச்சி, தஞ்சாவூர், திருவாரூர், நாகப்பட்டினம், மயிலாடுதுறை, புதுக்கோட்டை, வேலூர், திருப்பத்தூர், ராணிப்பேட்டை, திருவண்ணாமலை, கிருஷ்ணகிரி, சேலம், தர்மபுரி, நாமக்கல், நீலகிரி, திருப்பூர், கோயம்புத்தூர், ஈரோடு, கரூர், திருச்சிராப்பள்ளி, அரியலூர், பெரம்பலூர்
தென் தமிழக மாவட்டங்கள்	ராமநாதபுரம், திருநெல்வேலி, தென்காசி, தூத்துக்குடி, தேனி, கன்னியாகுமரி, சிவகங்கை, விருதுநகர், திண்டுக்கல், மதுரை
உள் தமிழக மாவட்டங்கள்	வேலூர், திருப்பத்தூர், ராணிப்பேட்டை, திருவண்ணாமலை, கிருஷ்ணகிரி, தர்மபுரி, சேலம், நாமக்கல், நீலகிரி, திருப்பூர், கோயம்புத்தூர், ஈரோடு, கரூர், திருச்சிராப்பள்ளி, அரியலூர், பெரம்பலூர், சிவகங்கை, விருதுநகர், தேனி, திண்டுக்கல், மதுரை, தென்காசி, கள்ளக்குறிச்சி
வடஉள் தமிழக மாவட்டங்கள்	வேலூர், திருப்பத்தூர், ராணிப்பேட்டை, காஞ்சிபுரம், திருவண்ணாமலை, கிருஷ்ணகிரி, தர்மபுரி, சேலம், நாமக்கல், நீலகிரி, திருப்பூர், கோயம்புத்தூர், ஈரோடு, கரூர், திருச்சிராப்பள்ளி, அரியலூர், பெரம்பலூர்.
தென்உள் தமிழக மாவட்டங்கள்	சிவகங்கை, விருதுநகர், தேனி, திண்டுக்கல், மதுரை, தென்காசி.
கடலோர தமிழக மாவட்டங்கள்	சென்னை, செங்கல்பட்டு, திருவள்ளூர், கடலூர், விழுப்புரம், தஞ்சாவூர், திருவாரூர், நாகப்பட்டினம், மயிலாடுதுறை, புதுக்கோட்டை, ராமநாதபுரம், திருநெல்வேலி, தூத்துக்குடி, கன்னியாகுமரி.
வட கடலோர தமிழக மாவட்டங்கள்	சென்னை, செங்கல்பட்டு, திருவள்ளூர், கடலூர், விழுப்புரம், தஞ்சாவூர், திருவாரூர், நாகப்பட்டினம், புதுக்கோட்டை, மயிலாடுதுறை.
தென் கடலோர தமிழக மாவட்டங்கள்	ராமநாதபுரம், திருநெல்வேலி, தூத்துக்குடி, கன்னியாகுமரி
டெல்டா மாவட்டங்கள்	தஞ்சாவூர், திருவாரூர், நாகப்பட்டினம், மயிலாடுதுறை, புதுக்கோட்டை
மேற்கு தொடர்ச்சி மலை மாவட்டங்கள்	நீலகிரி, கோயம்புத்தூர், தேனி, திண்டுக்கல், திருப்பூர், தென்காசி, விருதுநகர்

மழைப்பொழிவின் பரவல்:

(விழுக்காடு) மழை பதிவான இடங்கள்	வகைப்பாடு
76-100	பெரும்பாலான
51-75	அநேக
26-50	ஒருசில
1-25	ஓரிரு
மழையில்லை	வறண்ட

மழைப்பொழிவின் தீவிரம்: (செ.மீ.)

1 செ.மீ. வரை	லேசான மழை
2-6	மிதமான மழை
7-11	கனமழை
12-20	மிக கனமழை
≥ 21	அதி கனமழை