



**இந்திய அரசு**  
இந்திய வானிலை ஆய்வுத் துறை  
மண்டல வானிலை ஆய்வுமையம்  
6, கல்லூரிசாலை,  
சென்னை - 600006  
தொலைபேசி: 044- 28271951



**GOVERNMENT OF INDIA**  
INDIA METEOROLOGICAL DEPARTMENT  
Regional Meteorological Centre  
No. 6, College Road,  
Chennai-600006  
Phone: 044- 28271951

நாள்: 02-11-2024

நேரம்: 13:00 மணி

**தமிழகம், புதுவை மற்றும் காரைக்கால் பகுதிகளுக்கான  
தினசரி வானிலை அறிக்கை**

கடந்த 24 மணி நேரத்திற்கான வானிலை தொகுப்பு:

கடலோர தமிழகம் மற்றும் தென்தமிழக உள் மாவட்டங்களில் அநேக இடங்களிலும், வடதமிழக உள் மாவட்டங்களில் ஒருசில இடங்களிலும், புதுவை மற்றும் காரைக்கால் பகுதிகளிலும் மழை பெய்துள்ளது.

கடந்த 24 மணி நேரத்தில் பதிவான மழை அளவு (சென்டிமீட்டரில்):

பெரியாறு (தேனி), ஆயிக்குடி (தென்காசி) தலா 7, ராமநாதபுரம் (ராமநாதபுரம்) 6, சின்னக்கல்லூர் (கோயம்புத்தூர்), RSCL-2 கெடார் (விழுப்புரம்) தலா 5, மஞ்சளாறு (தேனி), ராமநாதபுரம் KVK AWS (ராமநாதபுரம்), கன்னடயன் அணைக்கட்டு (திருநெல்வேலி), மண்டலம் 01 திருவொற்றியூர் (சென்னை), பெரியபட்டி (மதுரை), கடலாடி (ராமநாதபுரம்), நத்தம் (திண்டுக்கல்), நத்தம் AWS (திண்டுக்கல்) தலா 4, கோபிசெட்டிபாளையம் (ஈரோடு), தாராபுரம் (திருப்பூர்), சேத்தியாத்தோப்பு (கடலூர்), தொண்டி (ராமநாதபுரம்), மஞ்சளாறு (தஞ்சாவூர்), நீடாமங்கலம் (திருவாரூர்), திருச்சிராப்பள்ளி நகரம் (திருச்சிராப்பள்ளி), ராசிபுரம் (நாமக்கல்), அடவிநயினார் அணை (தென்காசி), திருப்பூண்டி (நாகப்பட்டினம்), ஜட் பிரையர் எஸ்டேட் (நீலகிரி), மகாபலிபுரம் AWS (செங்கல்பட்டு), மண்டலம் 04 தண்டையார்பேட்டை (சென்னை), பெரியகுளம் (தேனி), வட்டமலை நீர்த்தேக்கம் (திருப்பூர்), கடலூர் ஆட்சியர் அலுவலகம் (கடலூர்), கோயம்புத்தூர் விமான நிலையம் (கோயம்புத்தூர்), செருமுள்ளி (நீலகிரி), விண்ட் வொர்த் எஸ்டேட் (நீலகிரி), வீரபாண்டி (தேனி), மண்டலம் 01 கத்திவாக்கம் (சென்னை), வாடிப்பட்டி (மதுரை), அம்பாசமுத்திரம் (திருநெல்வேலி), புவனகிரி (கடலூர்), மகாபலிபுரம் (செங்கல்பட்டு) தலா 3, குன்னூர் PTO (நீலகிரி), பழைய தாலுகா அலுவலகம் ஸ்ரீவைகுண்டம் (துத்துக்குடி), மணிமுத்தாறு (திருநெல்வேலி), புதுச்சத்திரம் (நாமக்கல்), தலைஞாயிறு (நாகப்பட்டினம்), கடலூர் (கடலூர்), செய்யூர் (செங்கல்பட்டு), எமரால்டு (நீலகிரி), தேக்கடி (தேனி), மதுரை AWS (மதுரை), திருவூர் AWS (திருவள்ளூர்), BASL முகையூர் (விழுப்புரம்), நம்பியூர் (ஈரோடு), பெருங்குடி (சென்னை), மண்டலம் 03 மாதவரம் (சென்னை), பரங்கிப்பேட்டை (கடலூர்), தானியமங்கலம் (மதுரை), மண்டலம் 06 திரு.வி.க.நகர் (சென்னை), மணமேல்குடி (புதுக்கோட்டை), திருச்சிராப்பள்ளி விமானநிலையம் (திருச்சிராப்பள்ளி), குழித்துறை (கன்னியாகுமரி), கிளன்மார்கன் (நீலகிரி), மேட்டுப்பட்டி (மதுரை), பிளவக்கல் பெரியாறு அணை (விருதுநகர்), மண்டலம் 08 அண்ணாநகர் (சென்னை), வேளாங்கண்ணி (நாகப்பட்டினம்), பில்லூர் அணை மேட்டுப்பாளையம் (கோயம்புத்தூர்), ஆனைமலை தாலுகா அலுவலகம் (கோயம்புத்தூர்), ராஜபாளையம் (விருதுநகர்), கோழிப்போர்விளை (கன்னியாகுமரி), திருப்பூர் PWD (திருப்பூர்), மண்டலம் 06 D65 கொளத்தூர் (சென்னை), செங்கோட்டை (தென்காசி), சிவகிரி (தென்காசி), திருமூர்த்தி அணை (திருப்பூர்), ராதாபுரம் (திருநெல்வேலி), முசிறி (திருச்சிராப்பள்ளி), பழனி (திண்டுக்கல்), RSCL அரகூர் (விழுப்புரம்), ராதாபுரம் ARG (திருநெல்வேலி), சிறுவாணி அடிவாரம் (கோயம்புத்தூர்), திருச்சிராப்பள்ளி சந்திப்பு (திருச்சிராப்பள்ளி), நாகப்பட்டினம் (நாகப்பட்டினம்), வால்பாறை PTO (கோயம்புத்தூர்), ஆர்.எஸ்.மங்கலம் (ராமநாதபுரம்), ஜெயம்கொண்டம் (அரியலூர்), மீ மாதூர் (கடலூர்) தலா 2, எண்ணூர் AWS (திருவள்ளூர்), சின்கோனா (கோயம்புத்தூர்), சேரன்மகாதேவி (திருநெல்வேலி), திருமூர்த்தி IB (திருப்பூர்), நாகப்பட்டினம் AWS (நாகப்பட்டினம்), அமராவதி அணை (திருப்பூர்), கின்னக்கோரை (நீலகிரி), குந்தா பாலம் (நீலகிரி), ஜமுனாமரத்தூர் (திருவண்ணாமலை), செம்பனார்கோயில் பொதுப்பணித்துறை (மயிலாடுதுறை), உபாசி TRF AWS (நீலகிரி), குண்டாறு அணை (தென்காசி), அம்மாபேட்டை (ஈரோடு), கே.எம்.கோயில்

(கடலூர்), தங்கச்சிமடம் (ராமநாதபுரம்), ஆனைமடுவு அணை (சேலம்), காரைக்குடி (சிவகங்கை), பழனி ARG (திண்டுக்கல்), பேராலுரணி (தஞ்சாவூர்), முதுகுளத்தூர் (ராமநாதபுரம்), சிட்டம்பட்டி (மதுரை), முள்ளங்கினாவிளை (கன்னியாகுமரி), தூத்துக்குடி ரயில் நிலையம் ARG (தூத்துக்குடி), பெரம்பூர் (சென்னை), குருங்குளம் (தஞ்சாவூர்), அன்னவாசல் (புதுக்கோட்டை), அரண்மனைப்புதூர் (தேனி), அய்யம்பேட்டை (தஞ்சாவூர்), VIT சென்னை AWS (செங்கல்பட்டு), பெரிய காலாப்பேட்டை ARG (புதுச்சேரி), சத்யபாமா பல்கலைக்கழகம் ARG (செங்கல்பட்டு), சோலையார் (கோயம்புத்தூர்), ராமநதி அணைப் பகுதி (தென்காசி), KCS மில்-1 மூங்கில்துறைப்பட்டு (கள்ளக்குறிச்சி), வேதாரண்யம் (நாகப்பட்டினம்), காரைக்கால் (காரைக்கால்), தென்காசி AWS (தென்காசி), குடியியான்மலை (புதுக்கோட்டை), பரமக்குடி (ராமநாதபுரம்), ஓகேனக்கல் (தர்மபுரி), ஆழியார் (கோயம்புத்தூர்), குண்டேரிப்பள்ளம் (ஈரோடு), இளையாங்குடி (சிவகங்கை), மண்டபம் (ராமநாதபுரம்), நாமக்கல் AWS (நாமக்கல்), அவலாஞ்சி (நீலகிரி), புலிப்பட்டி (மதுரை), பவானிசாகர் (ஈரோடு), இந்துஸ்தான் பல்கலைக்கழகம் ARG (செங்கல்பட்டு), மண்டலம் 02 D15 மணலி (சென்னை), CD மருத்துவமனை தண்டையார்பேட்டை (சென்னை), கொள்ளிடம் (மயிலாடுதுறை), அன்னூர் (கோயம்புத்தூர்), உத்தமபாளையம் (தேனி), பார்வூட் (நீலகிரி), கருப்பாநதி அணை (தென்காசி), புதுச்சேரி (புதுச்சேரி), கடம்பூர் (தூத்துக்குடி), மேல் பவானி (நீலகிரி), சென்னை ஆட்சியர் அலுவலகம் (சென்னை), அண்ணாமலை நகர் (கடலூர்), சிதம்பரம் AWS (கடலூர்), வைகை அணை (தேனி), சண்முகாநதி (தேனி), வத்தலை அணைக்கட்டு (திருச்சிராப்பள்ளி), மண்டலம்4 U41 பெருங்குடி (சென்னை), ஸ்ரீமுஷ்ணம் (கடலூர்), வெள்ளக்கோயில் (திருப்பூர்), திரு.வி.க நகர் (சென்னை), வேதாரண்யம் AWS (நாகப்பட்டினம்), புதுக்கோட்டை (புதுக்கோட்டை), திருமாளூர் (அரியலூர்), திருப்பத்தூர் (சிவகங்கை), மண்டலம் 05 ராயபுரம் (சென்னை), சென்னிமலை (ஈரோடு), வில்லிவாக்கம் ARG (திருவள்ளூர்), கமுதி (ராமநாதபுரம்), ஆண்டிப்பட்டி (மதுரை), குளித்தலை (கரூர்), செம்பரம்பாக்கம்-REV (திருவள்ளூர்), மூலனூர் (திருப்பூர்), தென்காசி (தென்காசி), தாலுகா அலுவலகம் பந்தலூர் (நீலகிரி), நாவலூர் கோட்டப்பட்டு (திருச்சிராப்பள்ளி), பரமத்திவேலூர் (நாமக்கல்) தலா 1.

**கடந்த 24 மணி நேரத்தில் பதிவான வெப்பநிலை (சமவெளிப்பகுதிகள்):**

அதிகபட்ச வெப்பநிலை :- தஞ்சாவூர் : 35.0° செல்சியஸ்  
குறைந்தபட்ச வெப்பநிலை :- ஈரோடு: 17.6° செல்சியஸ்

**அடுத்த ஏழு தினங்களுக்கான வானிலை முன்னறிவிப்பு மற்றும் எச்சரிக்கை:**

- தென்தமிழக கடலோரப்பகுதிகள் மற்றும் அதனை ஒட்டிய பகுதிகளில் ஒரு வளிமண்டல கீழடுக்கு சுழற்சி நிலவுகிறது.

**02.11.2024:** தமிழகத்தில் அநேக இடங்களிலும், புதுவை மற்றும் காரைக்கால் பகுதிகளிலும், இடி, மின்னலுடன் கூடிய லேசானது முதல் மிதமான மழை பெய்யக்கூடும்.

நீலகிரி, கோயம்புத்தூர், திருப்பூர், ஈரோடு, மதுரை, விருதுநகர், தேனி, திண்டுக்கல், தென்காசி, திருநெல்வேலி, கன்னியாகுமரி, கிருஷ்ணகிரி, தர்மபுரி, சேலம், நாமக்கல், கரூர், தூத்துக்குடி, ராமநாதபுரம் மற்றும் சிவகங்கை மாவட்டங்களில் ஓரிரு இடங்களில் கனமழை பெய்யவாய்ப்புள்ளது.

**03.11.2024:** தமிழகத்தில் ஒருசில இடங்களிலும், புதுவை மற்றும் காரைக்கால் பகுதிகளிலும், இடி, மின்னலுடன் கூடிய லேசானது முதல் மிதமான மழை பெய்யக்கூடும்.

கன்னியாகுமரி, திருநெல்வேலி, தூத்துக்குடி, தென்காசி, தேனி, திண்டுக்கல், மதுரை, விருதுநகர், சிவகங்கை, ராமநாதபுரம் மாவட்டங்களில் ஓரிரு இடங்களில் கனமழை பெய்யவாய்ப்புள்ளது.

**04.11.2024:** தமிழகத்தில் ஒருசில இடங்களிலும், புதுவை மற்றும் காரைக்கால் பகுதிகளிலும், இடி, மின்னலுடன் கூடிய லேசானது முதல் மிதமான மழை பெய்யக்கூடும்.

**05.11.2024 முதல் 07.11.2024 வரை:** தமிழகத்தில் ஓரிரு இடங்களிலும், புதுவை மற்றும் காரைக்கால் பகுதிகளிலும், லேசானது முதல் மிதமான மழை பெய்யக்கூடும்.

**08.11.2024:** தமிழகத்தில் ஒருசில இடங்களிலும், புதுவை மற்றும் காரைக்கால் பகுதிகளிலும், லேசானது முதல் மிதமான மழை பெய்யக்கூடும்.

**சென்னை மற்றும் புறநகர் பகுதிகளுக்கான வானிலை முன்னறிவிப்பு:**

அடுத்த 24 மணி நேரத்திற்கு வானம் ஓரளவு மேகமூட்டத்துடன் காணப்படும். நகரின் ஒருசில பகுதிகளில் இடி, மின்னலுடன் கூடிய மிதமான மழை பெய்ய வாய்ப்புள்ளது. அதிகபட்ச வெப்பநிலை 31-32° செல்சியஸை ஒட்டியும், குறைந்தபட்ச வெப்பநிலை 25-26° செல்சியஸை ஒட்டியும் இருக்கக்கூடும்.

அடுத்த 48 மணி நேரத்திற்கு வானம் ஓரளவு மேகமூட்டத்துடன் காணப்படும். நகரின் ஒருசில பகுதிகளில் இடி, மின்னலுடன் கூடிய லேசானது / மிதமான மழை பெய்ய வாய்ப்புள்ளது. அதிகபட்ச வெப்பநிலை 32-33° செல்சியஸை ஒட்டியும், குறைந்தபட்ச வெப்பநிலை 25-26° செல்சியஸை ஒட்டியும் இருக்கக்கூடும்.

**மீனவர்களுக்கான எச்சரிக்கை:**

**தமிழக கடலோரப்பகுதிகள்:**

**02.11.2024:** தென்தமிழக கடலோரப்பகுதிகள், மன்னார் வளைகுடா மற்றும் குமரிக்கடல் பகுதிகளில் சூறாவளிக்காற்று மணிக்கு 35 முதல் 45 கிலோ மீட்டர் வேகத்திலும் இடையிடையே 55 கிலோ மீட்டர் வேகத்திலும் வீசக்கூடும்.

**வங்கக்கடல் பகுதிகள்:** எச்சரிக்கை ஏதுமில்லை.

**அரபிக்கடல் பகுதிகள்:**

**02.11.2024:** தெற்கு கேரள கடலோரப்பகுதிகளில் சூறாவளிக்காற்று மணிக்கு 35 முதல் 45 கிலோ மீட்டர் வேகத்திலும் இடையிடையே 55 கிலோ மீட்டர் வேகத்திலும் வீசக்கூடும்.

மேற்குறிப்பிட்ட நாட்களில் மீனவர்கள் இப்பகுதிகளுக்கு செல்ல வேண்டாமென்று அறிவுறுத்தப்படுகிறார்கள்.

மேலும் விவரங்களுக்கு: [mausam.imd.gov.in/chennai](http://mausam.imd.gov.in/chennai) இணையதளத்தை காணவும்.

பா. செந்தாமரை கண்ணன்  
இயக்குனர்  
தென் மண்டல தலைவருக்காக  
மண்டல வானிலை ஆய்வு மையம், சென்னை

**01-10-2024 முதல் 02-11-2024 வரை பெய்த மழை அளவு**

	பதிவான மழை (மி.மீ)	இயல்பு மழை (மி.மீ)	இயல்பிலிருந்து விலகல் (%)
அரியலூர்	168.2	168.8	0
செங்கல்பட்டு	227.5	255.9	-11
சென்னை	376.7	300.7	25
கோயம்புத்தூர்	369.2	173.6	113
கடலூர்	215.3	227.3	-5
தர்மபுரி	220.6	176.7	25
திண்டுக்கல்	315.5	209.0	51
ஈரோடு	210.3	162.2	30
கள்ளக்குறிச்சி	172.5	174.2	-1
காஞ்சிபுரம்	164.5	207.8	-21
கன்னியாகுமரி	294.1	269.2	9
காரைக்கால்	304.2	296.1	3
கரூர்	206.4	139.3	48
கிருஷ்ணகிரி	261.6	172.6	52
மதுரை	335.1	188.4	78
மயிலாடுதுறை	209.7	265.4	-21
நாகப்பட்டினம்	167.1	260.4	-36
நாமக்கல்	195.8	144.7	35
நீலகிரி	250.2	244.5	2
பெரம்பலூர்	169.2	178.0	-5
புதுச்சேரி	207.4	295.8	-30
புதுக்கோட்டை	238.0	149.2	60
ராமநாதபுரம்	209.6	206.2	2
ராணிப்பேட்டை	167.6	160.7	4
சேலம்	240.2	176.8	36
சிவகங்கை	318.5	195.1	63
தென்காசி	132.5	193.8	-32
தஞ்சாவூர்	235.5	186.2	26
தேனி	214.3	182.9	17
திருநெல்வேலி	130.2	170.7	-24
திருப்பத்தூர்	282.8	139.0	103
திருப்பூர்	288.7	148.6	94
திருவள்ளூர்	268.1	236.6	13
திருவண்ணாமலை	191.5	188.9	1
திருவாரூர்	224.3	214.9	4
தூத்துக்குடி	74.8	172.2	-57
திருச்சிராப்பள்ளி	223.1	155.1	44
வேலூர்	215.6	162.0	33
விழுப்புரம்	168.0	191.1	-12
விருதுநகர்	161.1	185.8	-13
<b>தமிழ்நாடு மற்றும் புதுவை</b>	<b>225.4</b>	<b>185.8</b>	<b>21</b>

**வட கிழக்கு பருவமழை - 2024 தமிழ்நாடு மற்றும் புதுவை**  
**01.10.2024 முதல் 02.11.2024 வரை பெய்த மழை அளவு**  
**பதிவான மழை : 225.4 (மி மீ) இயல்பு மழை : 185.8 (மி மீ)**  
**இயல்பிலிருந்து வேறுபாடு : (+) 21 %**

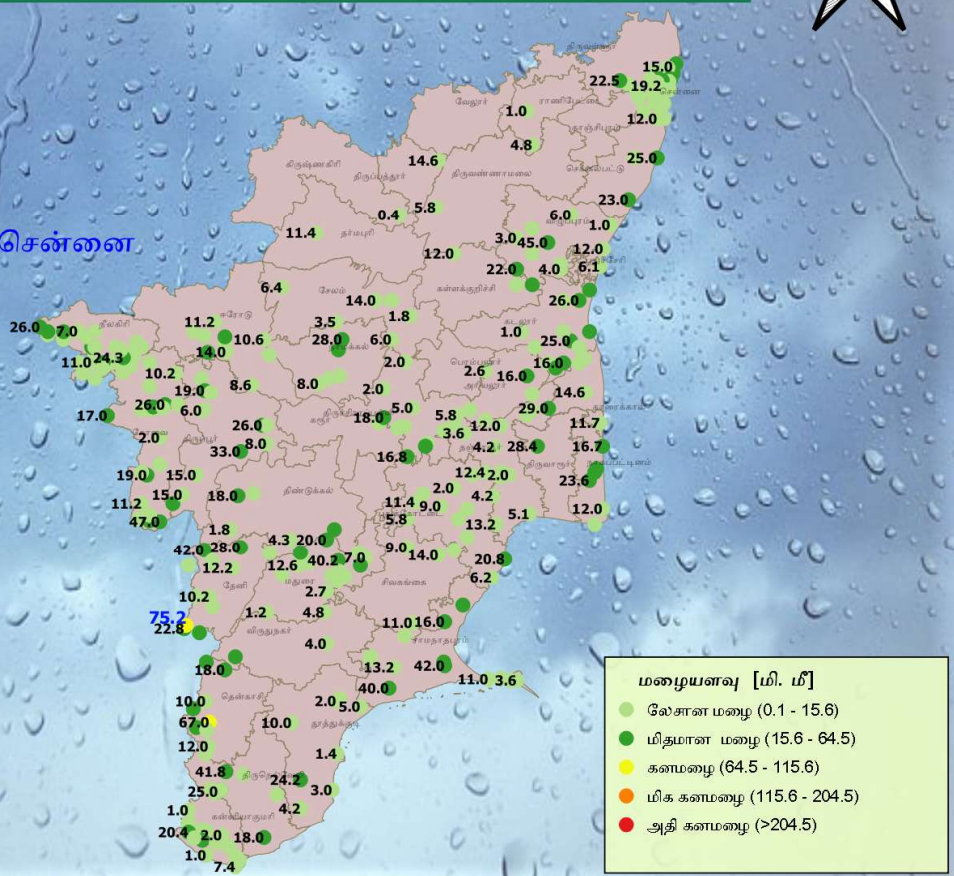


**02/11/2024 காலை 8.30 மணியுடன் முடிவடைந்த**  
**24 மணி நேரத்தில் பதிவான மழையளவு [மி. மீ]**



**இந்திய வானிலைத் துறை**  
**மண்டல வானிலை நிலையம், சென்னை**  
**தேதி : 02/11/2024**

**அதிகபட்ச மழையளவு [மி. மீ] : 75.2**  
**இடம் : பெரியாறு (தேனி)**



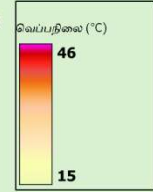
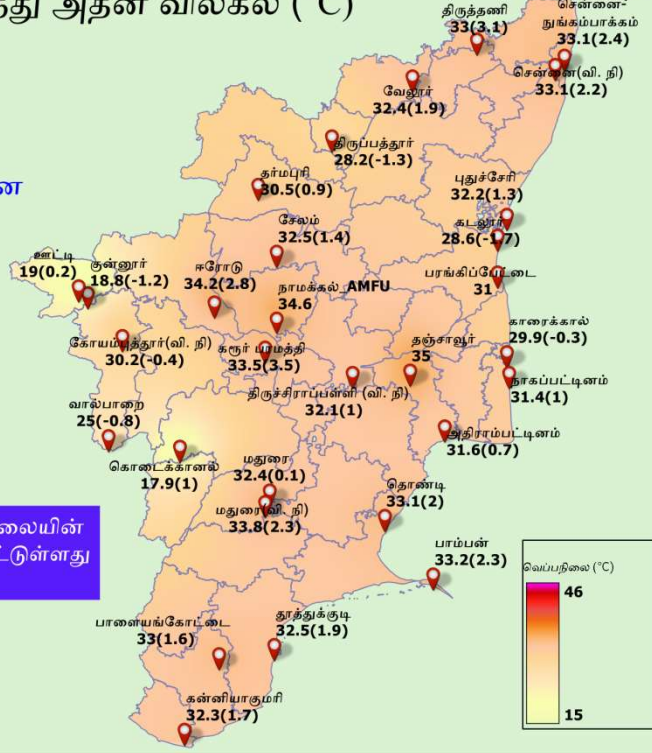


02/11/2024 காலை 8.30 மணியுடன் முடிவடைந்த 24 மணி நேரத்தில் பதிவான அதிகபட்ச வெப்பநிலை (°C) மற்றும் இயல்பிலிருந்து அதன் விலகல் (°C)

இந்திய வானிலைத் துறை  
மண்டல வானிலை நிலையம், சென்னை  
தேதி: 02/11/2024

அதிகபட்ச வெப்பநிலை : 35°C  
இடம் : தஞ்சாவூர்

குறிப்பு: இயல்பிலிருந்து அதிகபட்ச வெப்ப நிலையின் விலகல் அடைப்புக் குறியில் கொடுக்கப்பட்டுள்ளது வி.நி : விமான நிலையம்

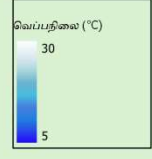
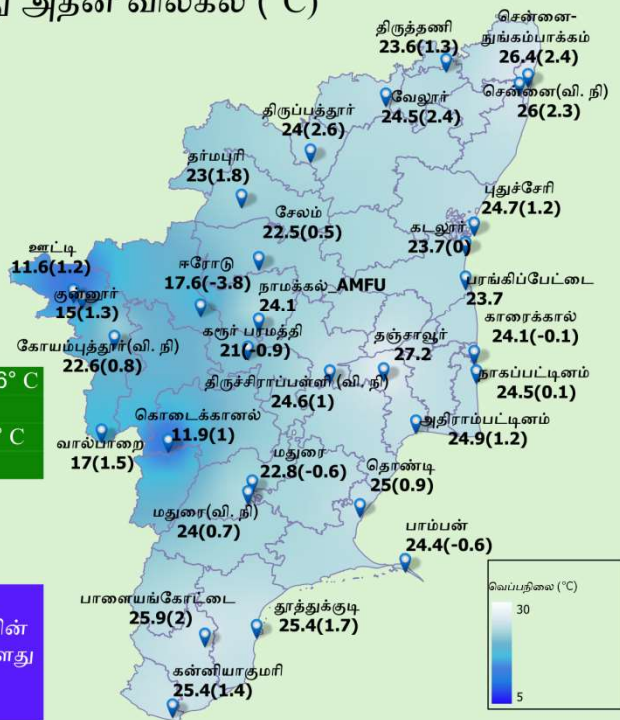


02/11/2024 காலை 8.30 மணியுடன் முடிவடைந்த 24 மணி நேரத்தில் பதிவான குறைந்தபட்ச வெப்பநிலை (°C) மற்றும் இயல்பிலிருந்து அதன் விலகல் (°C)

இந்திய வானிலைத் துறை  
மண்டல வானிலை நிலையம், சென்னை  
தேதி : 02/11/2024

குறைந்தபட்ச வெப்பநிலை (சமவெளி பகுதிகளில்) : 17.6°C  
இடம் : ஈரோடு  
குறைந்தபட்ச வெப்பநிலை (மலை பகுதிகளில்) : 11.6°C  
இடம் : ஊட்டி

குறிப்பு: இயல்பிலிருந்து குறைந்தபட்ச வெப்ப நிலையின் விலகல் அடைப்புக் குறியில் கொடுக்கப்பட்டுள்ளது வி.நி : விமான நிலையம்



# நாள்-1

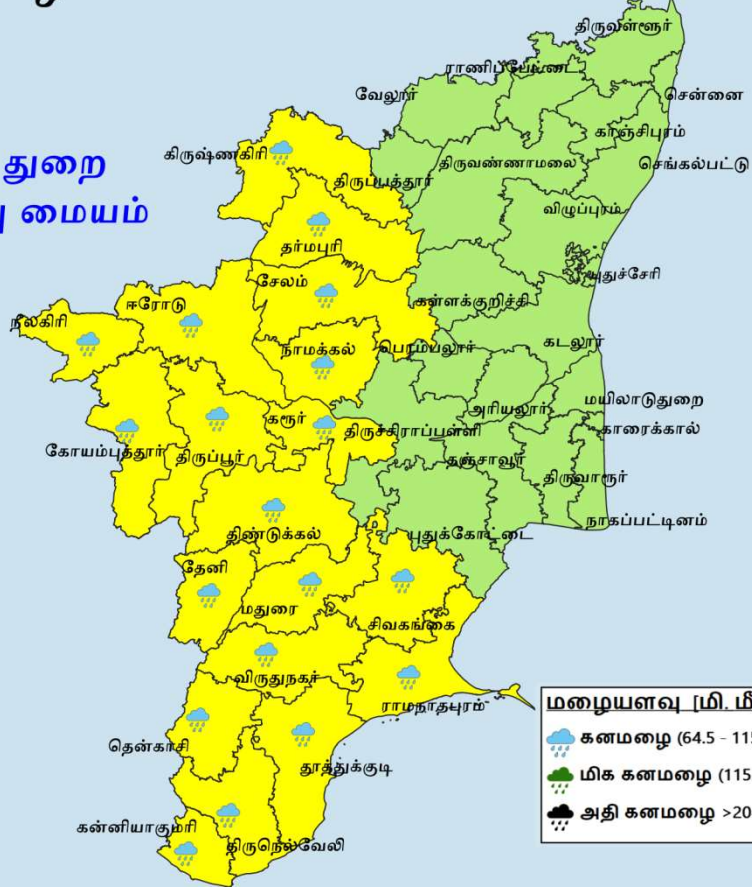


தமிழகம், புதுவை மற்றும் காரைக்கால் பகுதிகளுக்கான  
கனமழை எச்சரிக்கை : 02/11/2024



இந்திய வானிலை ஆய்வு துறை  
மண்டல வானிலை ஆய்வு மையம்  
சென்னை

நாள் 1: 2/11/2024



**Warnings**  
Watch (Be Updated)  
Alert (Be Prepared)  
Warning (Take Action)  
No Warning (No Action)

**மழையளவு (மி.மீ)**  
கனமழை (64.5 - 115.5 மி. மீ)  
மிக கனமழை (115.6 - 204.4 மி. மீ)  
அதி கனமழை >204.4 மி. மீ

## நாள்- 2

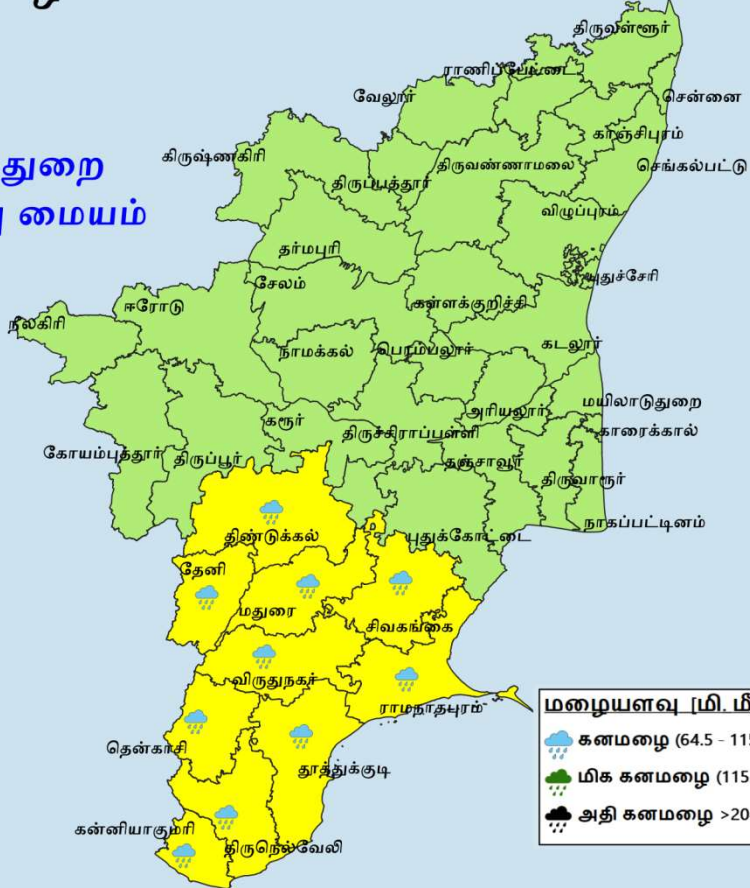


தமிழகம், புதுவை மற்றும் காரைக்கால் பகுதிகளுக்கான  
கனமழை எச்சரிக்கை : 02/11/2024



இந்திய வானிலை ஆய்வு துறை  
மண்டல வானிலை ஆய்வு மையம்  
சென்னை

நாள் 2: 03/11/2024



### Warnings

- Watch (Be Updated)
- Alert (Be Prepared)
- Warning (Take Action)
- No Warning (No Action)

### மழையளவு [மி. மீ]

- கனமழை (64.5 - 115.5 மி. மீ)
- மிக கனமழை (115.6 - 204.4 மி. மீ)
- அதி கனமழை >204.4 மி. மீ



## வகைப்பாடு

வட தமிழக மாவட்டங்கள்	சென்னை, காஞ்சிபுரம், செங்கல்பட்டு, திருவள்ளூர், கடலூர், விழுப்புரம், கள்ளக்குறிச்சி, தஞ்சாவூர், திருவாரூர், நாகப்பட்டினம், மயிலாடுதுறை, புதுக்கோட்டை, வேலூர், திருப்பத்தூர், ராணிப்பேட்டை, திருவண்ணாமலை, கிருஷ்ணகிரி, சேலம், தர்மபுரி, நாமக்கல், நீலகிரி, திருப்பூர், கோயம்புத்தூர், ஈரோடு, கரூர், திருச்சிராப்பள்ளி, அரியலூர், பெரம்பலூர்
தென் தமிழக மாவட்டங்கள்	ராமநாதபுரம், திருநெல்வேலி, தென்காசி, தூத்துக்குடி, தேனி, கன்னியாகுமரி, சிவகங்கை, விருதுநகர், திண்டுக்கல், மதுரை
உள் தமிழக மாவட்டங்கள்	வேலூர், திருப்பத்தூர், ராணிப்பேட்டை, திருவண்ணாமலை, கிருஷ்ணகிரி, தர்மபுரி, சேலம், நாமக்கல், நீலகிரி, திருப்பூர், கோயம்புத்தூர், ஈரோடு, கரூர், திருச்சிராப்பள்ளி, அரியலூர், பெரம்பலூர், சிவகங்கை, விருதுநகர், தேனி, திண்டுக்கல், மதுரை, தென்காசி, கள்ளக்குறிச்சி
வடஉள் தமிழக மாவட்டங்கள்	வேலூர், திருப்பத்தூர், ராணிப்பேட்டை, காஞ்சிபுரம், திருவண்ணாமலை, கிருஷ்ணகிரி, தர்மபுரி, சேலம், நாமக்கல், நீலகிரி, திருப்பூர், கோயம்புத்தூர், ஈரோடு, கரூர், திருச்சிராப்பள்ளி, அரியலூர், பெரம்பலூர்.
தென்உள் தமிழக மாவட்டங்கள்	சிவகங்கை, விருதுநகர், தேனி, திண்டுக்கல், மதுரை, தென்காசி.
கடலோர தமிழக மாவட்டங்கள்	சென்னை, செங்கல்பட்டு, திருவள்ளூர், கடலூர், விழுப்புரம், தஞ்சாவூர், திருவாரூர், நாகப்பட்டினம், மயிலாடுதுறை, புதுக்கோட்டை, ராமநாதபுரம், திருநெல்வேலி, தூத்துக்குடி, கன்னியாகுமரி.
வட கடலோர தமிழக மாவட்டங்கள்	சென்னை, செங்கல்பட்டு, திருவள்ளூர், கடலூர், விழுப்புரம், தஞ்சாவூர், திருவாரூர், நாகப்பட்டினம், புதுக்கோட்டை, மயிலாடுதுறை.
தென் கடலோர தமிழக மாவட்டங்கள்	ராமநாதபுரம், திருநெல்வேலி, தூத்துக்குடி, கன்னியாகுமரி
டெல்டா மாவட்டங்கள்	தஞ்சாவூர், திருவாரூர், நாகப்பட்டினம், மயிலாடுதுறை, புதுக்கோட்டை
மேற்கு தொடர்ச்சி மலை மாவட்டங்கள்	நீலகிரி, கோயம்புத்தூர், தேனி, திண்டுக்கல், திருப்பூர், தென்காசி, விருதுநகர்

### மழைப்பொழிவின் பரவல்:

(விழுக்காடு) மழை பதிவான இடங்கள்	வகைப்பாடு
76-100	பெரும்பாலான
51-75	அநேக
26-50	ஒருசில
1-25	ஓரிரு
மழையில்லை	வறண்ட

### மழைப்பொழிவின் தீவிரம்: (செ.மீ.)

1 செ.மீ. வரை	லேசான மழை
2-6	மிதமான மழை
7-11	கனமழை
12-20	மிக கனமழை
≥ 21	அதி கனமழை