



இந்திய அரசு

இந்திய வானிலை ஆய்வுத் துறை
மண்டல வானிலை ஆய்வுமையம்
6, கல்லூரிசாலை,
சென்னை - 600006
தொலைபேசி: 044- 28271951



GOVERNMENT OF INDIA

INDIA METEOROLOGICAL DEPARTMENT
Regional Meteorological Centre
No. 6, College Road,
Chennai-600006
Phone: 044- 28271951

நாள்: 14-11-2024

நேரம்: 13:00 மணி

தமிழகம், புதுவை மற்றும் காரைக்கால் பகுதிகளுக்கான தினசரி வானிலை அறிக்கை

கடந்த 24 மணி நேரத்திற்கான வானிலை தொகுப்பு:

வடதமிழகத்தில் அநேக இடங்களிலும், தென்தமிழகத்தில் ஒருசில இடங்களிலும், புதுவை மற்றும் காரைக்கால் பகுதிகளிலும் மழை பதிவாகியுள்ளது.

கடந்த 24 மணி நேரத்தில் பதிவான மழை அளவு (சென்டிமீட்டரில்):

வேதாரண்யம் (நாகப்பட்டினம்) 9,

நாலுமுக்கு (திருநெல்வேலி), ஊத்து (திருநெல்வேலி) தலா 8,

காக்காச்சி (திருநெல்வேலி), மாஞ்சோலை (திருநெல்வேலி), பெரிய காலாபேட்டை ARG (புதுச்சேரி) தலா 7,

களக்காடு (திருநெல்வேலி) 6,

சோழிங்கநல்லூர் (சென்னை), சத்யபாமா பல்கலைக்கழகம் ARG (செங்கல்பட்டு), மண்டலம் 15 சோழிங்கநல்லூர் (சென்னை), மண்டலம் 15 உத்தண்டி (சென்னை) தலா 5,

தாம்பரம் (செங்கல்பட்டு), சோழிங்கநல்லூர் (சென்னை) தலா 4,

வடகுத்து (கடலூர்), மேற்கு தாம்பரம்_SIT ARG (செங்கல்பட்டு), புதுச்சேரி டவுன் (புதுச்சேரி), சேத்தியாத்தோப்பு (கடலூர்), மூலைக்கரைப்பட்டி (திருநெல்வேலி), பெரம்பலூர் (பெரம்பலூர்), மணிமுத்தாறு (திருநெல்வேலி), VIT சென்னை AWS (செங்கல்பட்டு), பத்துக்கண்ணு (புதுச்சேரி), வனமாதேவி (கடலூர்), பூதப்பாண்டி (கன்னியாகுமரி), மண்டலம் 12 ஆலந்தூர் (சென்னை), புதுச்சேரி (புதுச்சேரி), SRC குடிதாங்கி (கடலூர்), மகாபலிபுரம் (செங்கல்பட்டு) தலா 3,

ஸ்ரீமுஷ்ணம் (கடலூர்), நாங்குனேரி (திருநெல்வேலி), சோழவரம் (திருவள்ளூர்), மண்டலம் 11 U32 மதுரவாயல் (சென்னை), கொத்தவாச்சேரி (கடலூர்), மகாபலிபுரம் AWS (செங்கல்பட்டு), கடலூர் (கடலூர்), பண்டுட்டி (கடலூர்), மைலம் AWS (விழுப்புரம்), வானூர் (விழுப்புரம்), புவனகிரி (கடலூர்), குறிஞ்சிப்பாடி (கடலூர்), சேர்வலாறு அணை (திருநெல்வேலி), ஸ்ரீபெரும்புதூர் (காஞ்சிபுரம்), பூந்தமல்லி ARG (திருவள்ளூர்), RSCL-2 கஞ்சனூர் (விழுப்புரம்), கடலூர் ஆட்சியர் அலுவலகம் (கடலூர்), மண்டலம் 11 வளசரவாக்கம் (சென்னை), மண்டலம் 14 பெருங்குடி (சென்னை), செம்பரம்பாக்கம் ARG (திருவள்ளூர்), மூலனூர் (திருப்பூர்), தென்பரநாடு (திருச்சிராப்பள்ளி), கொளப்பாக்கம் ARG (செங்கல்பட்டு), செம்பரம்பாக்கம்-REV (திருவள்ளூர்), RSCL-2 முண்டியம்பாக்கம் (விழுப்புரம்), மண்டலம் 08 அண்ணாநகர் (சென்னை), செந்துறை (அரியலூர்), பூந்தமல்லி (திருவள்ளூர்), பாசூர் (புதுச்சேரி), குருந்தன்கோடு (கன்னியாகுமரி), ஜெயா பொறியியல் கல்லூரி AWS (திருவள்ளூர்), RSCL-2 கெடார் (விழுப்புரம்), அண்ணா பல்கலைக்கழகம் ARG (சென்னை), RSCL-2 நேமூர் (விழுப்புரம்), மரக்காணம் (விழுப்புரம்), திருப்போளூர் (செங்கல்பட்டு), வாலிநோக்கம் (ராமநாதபுரம்), அண்ணா பல்கலைக்கழகம் (சென்னை), NIOT_பள்ளிக்கரணை ARG (சென்னை), நாகர்கோயில் (கன்னியாகுமரி), ஆவடி (திருவள்ளூர்) தலா 2,

சென்னை விமானநிலையம் (சென்னை), ஆலந்தூர் (சென்னை), குளச்சல் (கன்னியாகுமரி), மண்டலம் 10 கோடம்பாக்கம் (சென்னை), RSCL-2 சூரப்பட்டு (விழுப்புரம்), கொடுமுடியாறு அணை (திருநெல்வேலி), குன்னூர் PTO (நீலகிரி), குன்னூர் AWS (நீலகிரி), மண்டலம் (ராமநாதபுரம்), மின்னல் (ராணிப்பேட்டை), மண்டலம் 09 தேனாம்பேட்டை (சென்னை), தாமரைப்பாக்கம் (திருவள்ளூர்), சென்னை (N) AWS (சென்னை), குன்னூர் (நீலகிரி), மண்டலம் 12 D156 முகலிவாக்கம் (சென்னை), சென்னை நுங்கம்பாக்கம் (சென்னை), திருவாரூர்

(திருவாரூர்), பட்டுக்கோட்டை (தஞ்சாவூர்), செங்குன்றம் (திருவள்ளூர்), சிதம்பரம் AWS (கடலூர்), கேளம்பாக்கம் (செங்கல்பட்டு), எம்ஜிஆர் நகர் (சென்னை), அண்ணா நகர் (சென்னை), வளசரவாக்கம் (சென்னை), மண்டலம் 12 மீனம்பாக்கம் (சென்னை), RSCL-2 கோலியனூர் (விழுப்புரம்), வேப்பூர் (கடலூர்), மண்டலம் 13 அடையார் சுற்றுச்சூழல் பூங்கா (சென்னை), நெய்வேலி AWS (கடலூர்), நல்லதங்கால் நீர்த்தேக்கம் (திருப்பூர்), நெய்யூர் AWS (கன்னியாகுமரி), கலவை பொதுப்பணித்துறை (ராணிப்பேட்டை), மண்டலம் 08 மலர் காலனி (சென்னை), திண்டிவனம் (விழுப்புரம்), ACSமருத்துவக்கல்லூரி ARG (காஞ்சிபுரம்), YMCA நந்தனம் ARG (சென்னை), திருக்கண்ணூர் (புதுச்சேரி), புத்தன் அணை (கன்னியாகுமரி), உத்திரமேரூர் (காஞ்சிபுரம்), செய்யார் (திருவண்ணாமலை), விழுப்புரம் (விழுப்புரம்), செந்துரை ARG (அரியலூர்), பெருஞ்சாணி அணை (கன்னியாகுமரி), மண்டலம் 13 அடையார் (சென்னை), ஊத்துக்குளி (திருப்பூர்), எண்ணூர் AWS (திருவள்ளூர்), இந்துஸ்தான் பல்கலைக்கழகம் ARG (செங்கல்பட்டு), வேதாரண்யம் AWS (நாகப்பட்டினம்), மண்டலம் 03 புழல் (சென்னை), சிதம்பரம் (கடலூர்), லால்பேட்டை (கடலூர்), ஆனைப்பாளையம் (கன்னியாகுமரி), மீ மாத்தூர் (கடலூர்), அடையாமடை (கன்னியாகுமரி), RSCL-2 வளவனூர் (விழுப்புரம்), விருதாச்சலம் (கடலூர்), கோடம்பாக்கம் (சென்னை), மண்டலம் 07 அம்பத்தூர் (சென்னை), செய்யார் ARG (திருவண்ணாமலை), குன்றத்தூர் (காஞ்சிபுரம்), திருவள்ளூர் (திருவள்ளூர்), அரக்கோணம் (ராணிப்பேட்டை), RSCL-3 ஆனந்தபுரம் (விழுப்புரம்), மண்டலம் 10 ஐஸ் ஹவுஸ் (சென்னை), டிஜிபி அலுவலகம் (சென்னை), பெலாந்துறை (கடலூர்), குழித்துறை (கன்னியாகுமரி), பொன்னேரி (திருவள்ளூர்), அரியலூர் PTO (அரியலூர்), திண்டுக்கல் (திண்டுக்கல்), காட்டுமயிலூர் (கடலூர்), சோலையார் (கோயம்புத்தூர்), தாலுகா அலுவலகம் அரியலூர் (அரியலூர்), அயனாவரம் தாலுகா அலுவலகம் (சென்னை), முத்துப்பேட்டை (திருவாரூர்), அடையாறு (சென்னை), முசிறி (திருச்சிராப்பள்ளி), அகரம் சீகூர் (பெரம்பலூர்), கொரட்டுர் (திருவள்ளூர்), பரங்கிப்பேட்டை (கடலூர்) தலா 1.

கடந்த 24 மணி நேரத்தில் பதிவான வெப்பநிலை (சமவெளிப்பகுதிகள்):

அதிகபட்ச வெப்பநிலை:- கன்னியாகுமரி : 33.8° செல்சியஸ்

குறைந்தபட்ச வெப்பநிலை :- ஈரோடு: 18.2° செல்சியஸ்

அடுத்த ஏழு தினங்களுக்கான வானிலை முன்னறிவிப்பு மற்றும் எச்சரிக்கை:

- தென் தமிழகம் மற்றும் அதனை ஒட்டிய பகுதிகளின் மேல் ஒரு வளிமண்டல கீழடுக்கு சுழற்சி நிலவுகிறது.
- லட்சத்தீவு மற்றும் அதனை ஒட்டிய தென்கிழக்கு அரபிக்கடல் பகுதிகளின் மேல் ஒரு வளிமண்டல கீழடுக்கு சுழற்சி நிலவுகிறது.

14.11.2024: தமிழகத்தில் அநேக இடங்களிலும், புதுவை மற்றும் காரைக்கால் பகுதிகளிலும், இடி, மின்னலுடன் கூடிய லேசானது முதல் மிதமான மழை பெய்யக்கூடும்.

கன்னியாகுமரி, திருநெல்வேலி, தூத்துக்குடி, ராமநாதபுரம், தென்காசி, விருதுநகர், மதுரை, சிவகங்கை, புதுக்கோட்டை, தஞ்சாவூர், திருவாரூர், நாகப்பட்டினம், மயிலாடுதுறை, கடலூர், தேனி, திண்டுக்கல், திருப்பூர், கோயம்புத்தூர், நீலகிரி மாவட்டங்கள் மற்றும் காரைக்கால் பகுதிகளில் ஓரிரு இடங்களில் கனமழை பெய்யவாய்ப்புள்ளது.

15.11.2024: தமிழகத்தில் ஒருசில இடங்களிலும், புதுவை மற்றும் காரைக்கால் பகுதிகளிலும், இடி, மின்னலுடன் கூடிய லேசானது முதல் மிதமான மழை பெய்யக்கூடும்.

ராமநாதபுரம், புதுக்கோட்டை, தஞ்சாவூர், திருவாரூர், நாகப்பட்டினம், மயிலாடுதுறை, கடலூர் மாவட்டங்கள் மற்றும் காரைக்கால் பகுதிகளில் ஓரிரு இடங்களில் கனமழை பெய்யவாய்ப்புள்ளது.

16.11.2024 மற்றும் 17.11.2024: தமிழகத்தில் ஒருசில இடங்களிலும், புதுவை மற்றும் காரைக்கால் பகுதிகளிலும், இடி, மின்னலுடன் கூடிய லேசானது முதல் மிதமான மழை பெய்யக்கூடும்.

18.11.2024: தென்தமிழகத்தில் ஒருசில இடங்களிலும், வடதமிழகத்தில் ஓரிரு இடங்களிலும், புதுவை மற்றும் காரைக்கால் பகுதிகளிலும், லேசானது முதல் மிதமான மழை பெய்யக்கூடும்.

19.11.2024 மற்றும் 20.11.2024 வரை: தமிழகத்தில் ஓரிரு இடங்களிலும், புதுவை மற்றும் காரைக்கால் பகுதிகளிலும், லேசானது முதல் மிதமான மழை பெய்யக்கூடும்.

சென்னை மற்றும் புறநகர் பகுதிகளுக்கான வானிலை முன்னறிவிப்பு:

அடுத்த 24 மணி நேரத்திற்கு வானம் ஓரளவு மேகமூட்டத்துடன் காணப்படும். நகரின் ஒருசில பகுதிகளில் இடி, மின்னலுடன் கூடிய மிதமான மழை பெய்யக்கூடும். அதிகபட்ச வெப்பநிலை **32-33°** செல்சியஸை ஒட்டியும், குறைந்தபட்ச வெப்பநிலை **25-26°** செல்சியஸை ஒட்டியும் இருக்கக்கூடும்.

அடுத்த 48 மணி நேரத்திற்கு வானம் ஓரளவு மேகமூட்டத்துடன் காணப்படும். நகரின் ஒருசில பகுதிகளில் இடி, மின்னலுடன் கூடிய மிதமான மழை பெய்ய வாய்ப்புள்ளது. அதிகபட்ச வெப்பநிலை **32-33°** செல்சியஸை ஒட்டியும், குறைந்தபட்ச வெப்பநிலை **25-26°** செல்சியஸை ஒட்டியும் இருக்கக்கூடும்.

மீனவர்களுக்கான எச்சரிக்கை:

தமிழக கடலோரப்பகுதிகள்:

14.11.2024: தமிழக கடலோரப்பகுதிகள் மற்றும் அதனை ஒட்டிய தெற்கு ஆந்திர கடலோரப்பகுதிகள், மன்னார் வளைகுடா மற்றும் அதனை ஒட்டிய குமரிக்கடல் பகுதிகளில் சூறாவளிக்காற்று மணிக்கு 35 முதல் 45 கிலோ மீட்டர் வேகத்திலும் இடையிடையே 55 கிலோ மீட்டர் வேகத்திலும் வீசக்கூடும்.

வங்கக்கடல் பகுதிகள்:

14.11.2024: தென்மேற்கு வங்கக்கடல் பகுதிகள் மற்றும் தெற்கு ஆந்திர கடலோரப்பகுதிகளில் சூறாவளிக்காற்று மணிக்கு 35 முதல் 45 கிலோ மீட்டர் வேகத்திலும் இடையிடையே 55 கிலோ மீட்டர் வேகத்திலும் வீசக்கூடும்.

அரபிக்கடல் பகுதிகள்: எச்சரிக்கை ஏதுமில்லை.

மேற்குறிப்பிட்ட நாட்களில் மீனவர்கள் இப்பகுதிகளுக்கு செல்ல வேண்டாமென்று அறிவுறுத்தப்படுகிறார்கள்.

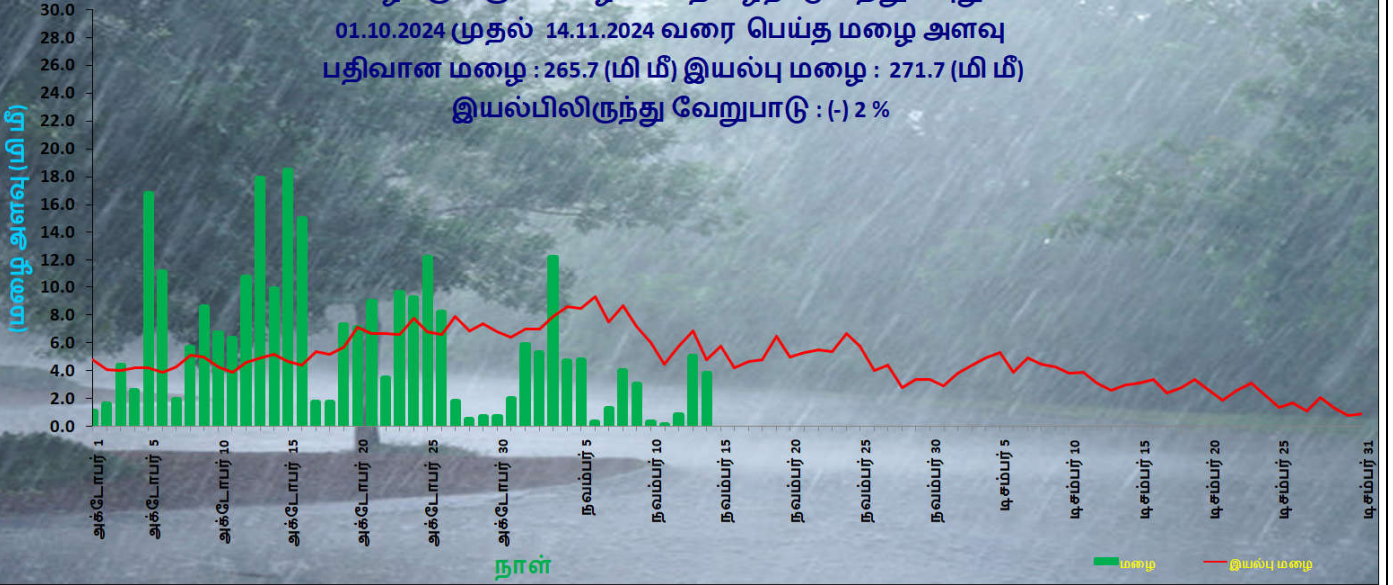
மேலும் விவரங்களுக்கு: mausam.imd.gov.in/chennai இணையதளத்தை காணவும்.

பா. செந்தாமரை கண்ணன்
இயக்குனர்
தென் மண்டல தலைவருக்காக
மண்டல வானிலை ஆய்வு மையம், சென்னை

01-10-2024 முதல் 14-11-2024 வரை பெய்த மழை அளவு

	பதிவான மழை (மி.மீ)	இயல்பு மழை (மி.மீ)	இயல்பிலிருந்து விலகல் (%)
அரியலூர்	214.3	264.0	-19
செங்கல்பட்டு	288.4	395.6	-27
சென்னை	504.3	500.0	1
கோயம்புத்தூர்	412.6	245.2	68
கடலூர்	272.1	372.9	-27
தர்மபுரி	226.8	227.5	0
திண்டுக்கல்	355.7	297.8	19
ஈரோடு	242.5	224.5	8
கள்ளக்குறிச்சி	192.5	255.0	-25
காஞ்சிபுரம்	210.8	338.9	-38
கன்னியாகுமரி	448.6	384.5	17
காரைக்கால்	452.6	518.4	-13
கரூர்	228.7	201.6	13
கிருஷ்ணகிரி	275.2	211.5	30
மதுரை	365.7	260.1	41
மயிலாடுதுறை	352.5	448.1	-21
நாகப்பட்டினம்	288.7	462.6	-38
நாமக்கல்	228.1	194.8	17
நீலகிரி	349.9	348.3	0
பெரம்பலூர்	199.5	259.9	-23
புதுச்சேரி	347.4	456.7	-24
புதுக்கோட்டை	277.1	213.0	30
ராமநாதபுரம்	260.3	299.0	-13
ராணிப்பேட்டை	192.8	239.8	-20
சேலம்	263.8	230.7	14
சிவகங்கை	366.1	268.5	36
தென்காசி	152.8	300.2	-49
தஞ்சாவூர்	276.6	298.7	-7
தேனி	259.7	254.7	2
திருநெல்வேலி	191.3	288.1	-34
திருப்பத்தூர்	288.5	183.6	57
திருப்பூர்	306.8	218.0	41
திருவள்ளூர்	346.5	371.3	-7
திருவண்ணாமலை	215.8	269.4	-20
திருவாரூர்	279.9	353.0	-21
தூத்துக்குடி	101.7	260.1	-61
திருச்சிராப்பள்ளி	266.7	222.9	20
வேலூர்	233.9	232.3	1
விழுப்புரம்	214.0	295.4	-28
விருதுநகர்	189.8	263.2	-28
தமிழ்நாடு மற்றும் புதுவை	265.7	271.7	-2

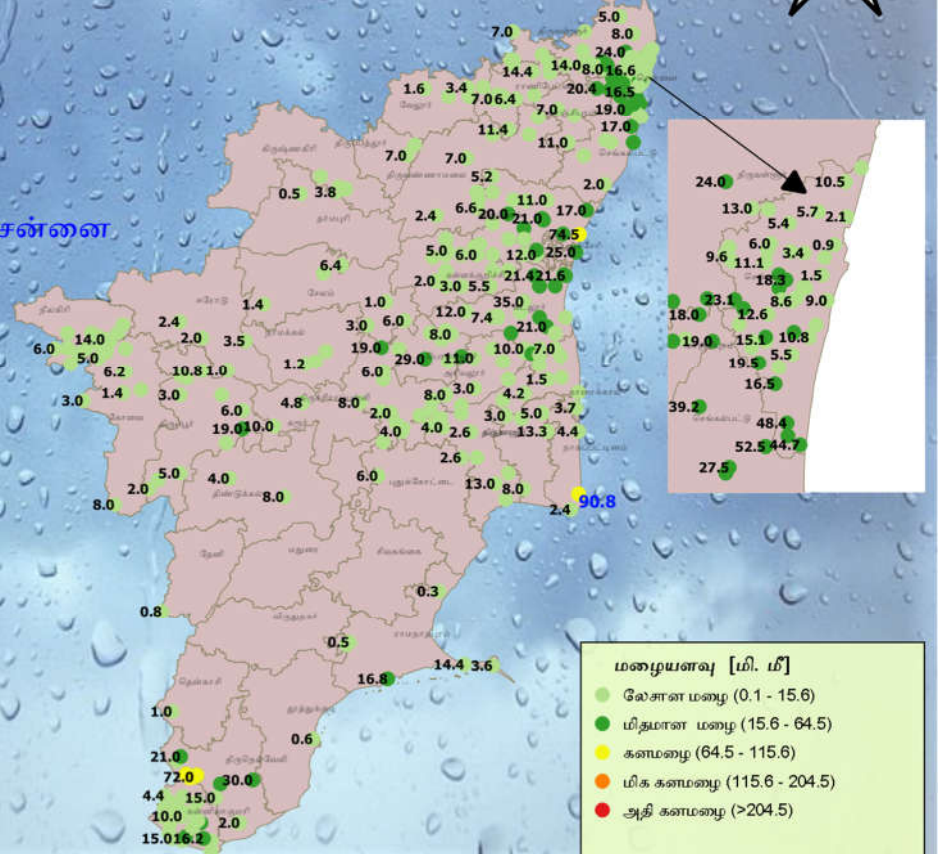
வட கிழக்கு பருவமழை - 2024 தமிழ்நாடு மற்றும் புதுவை
 01.10.2024 முதல் 14.11.2024 வரை பெய்த மழை அளவு
 பதிவான மழை : 265.7 (மி மீ) இயல்பு மழை : 271.7 (மி மீ)
 இயல்பிலிருந்து வேறுபாடு : (-) 2 %



14/11/2024 காலை 8.30 மணியுடன் முடிவடைந்த
 24 மணி நேரத்தில் பதிவான மழையளவு [மி. மீ]

இந்திய வானிலைத் துறை
 மண்டல வானிலை நிலையம், சென்னை
 தேதி : 14/11/2024

அதிகபட்ச மழையளவு [மி. மீ] : 90.8
 இடம் : வேதாரண்யம் (நாகப்பட்டினம்)



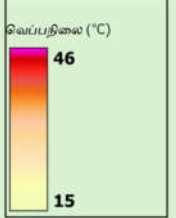
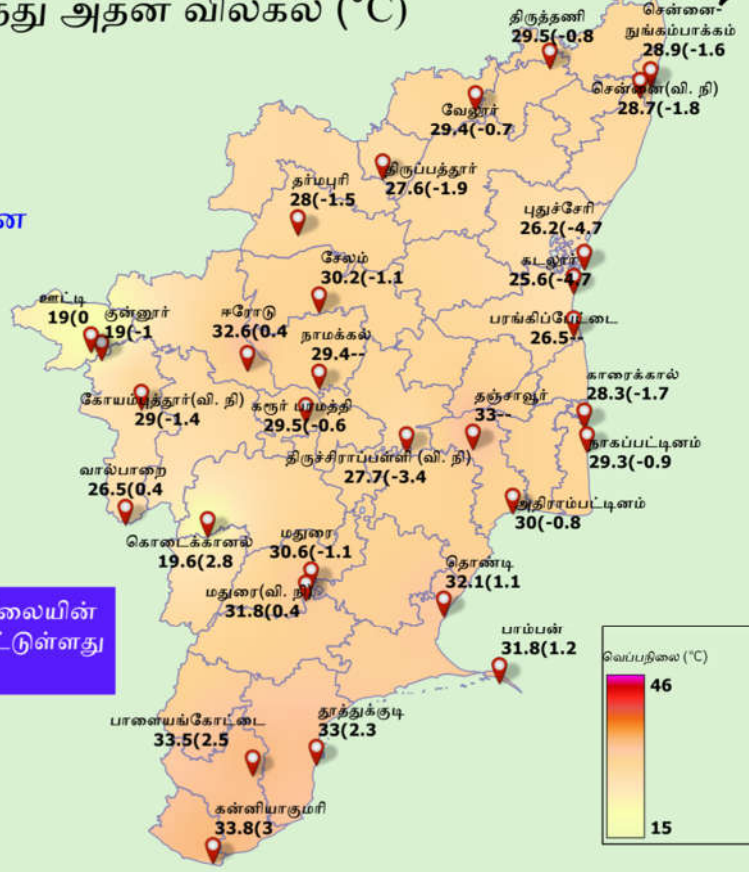


14/11/2024 காலை 8.30 மணியுடன் முடிவடைந்த 24 மணி நேரத்தில் பதிவான அதிகபட்ச வெப்பநிலை (°C) மற்றும் இயல்பிலிருந்து அதன் விலகல் (°C)

இந்திய வானிலைத் துறை
மண்டல வானிலை நிலையம், சென்னை
தேதி: 14/11/2024

அதிகபட்ச வெப்பநிலை : 33.8° C
இடம் : கன்னியாகுமரி

குறிப்பு: இயல்பிலிருந்து அதிகபட்ச வெப்ப நிலையின் விலகல் அடைப்புக் குறியில் கொடுக்கப்பட்டுள்ளது
வி.நி : விமான நிலையம்

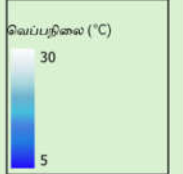
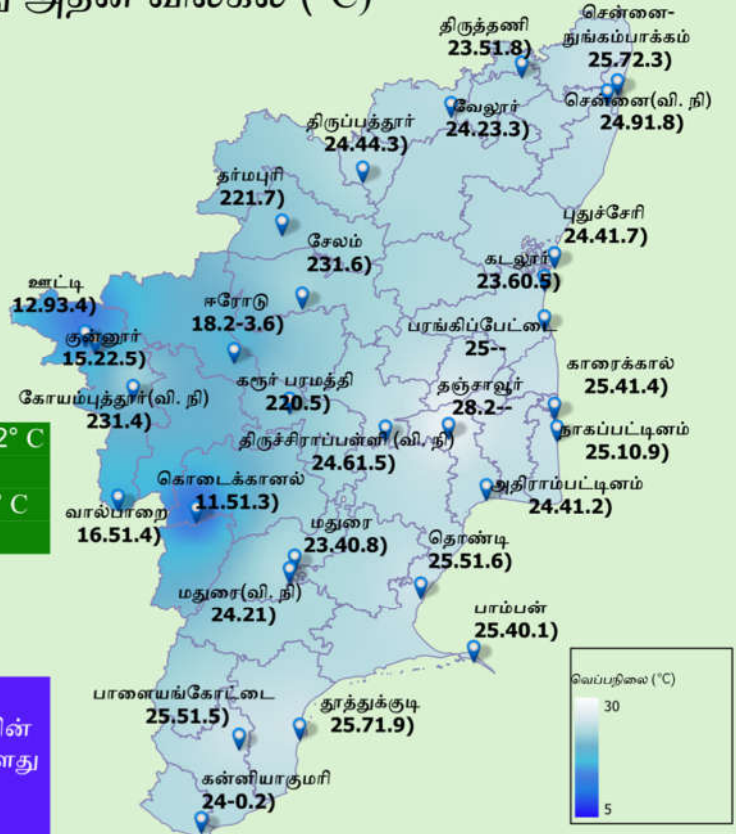


14/11/2024 காலை 8.30 மணியுடன் முடிவடைந்த 24 மணி நேரத்தில் பதிவான குறைந்தபட்ச வெப்பநிலை (°C) மற்றும் இயல்பிலிருந்து அதன் விலகல் (°C)

இந்திய வானிலைத் துறை
மண்டல வானிலை நிலையம், சென்னை
தேதி : 14/11/2024

குறைந்தபட்ச வெப்பநிலை (சமவெளி பகுதிகளில்) : 18.2° C
இடம் : ஈரோடு
குறைந்தபட்ச வெப்பநிலை (மலை பகுதிகளில்) : 11.5° C
இடம் : கொடைக்கானல்

குறிப்பு: இயல்பிலிருந்து குறைந்தபட்ச வெப்ப நிலையின் விலகல் அடைப்புக் குறியில் கொடுக்கப்பட்டுள்ளது
வி.நி : விமான நிலையம்



நாள்-1



தமிழகம், புதுவை மற்றும் காரைக்கால் பகுதிகளுக்கான
கனமழை எச்சரிக்கை : 14/11/2024



இந்திய வானிலை ஆய்வு துறை
மண்டல வானிலை ஆய்வு மையம்
சென்னை

நாள் 1: 14/11/2024



Warnings

- Watch (Be Updated)
- Alert (Be Prepared)
- Warning (Take Action)
- No Warning (No Action)

மழையளவு [மி.மீ]

- கனமழை (64.5 - 115.5 மி.மீ)
- மிக கனமழை (115.6 - 204.4 மி.மீ)
- அதி கனமழை >204.4 மி.மீ

நாள்-2

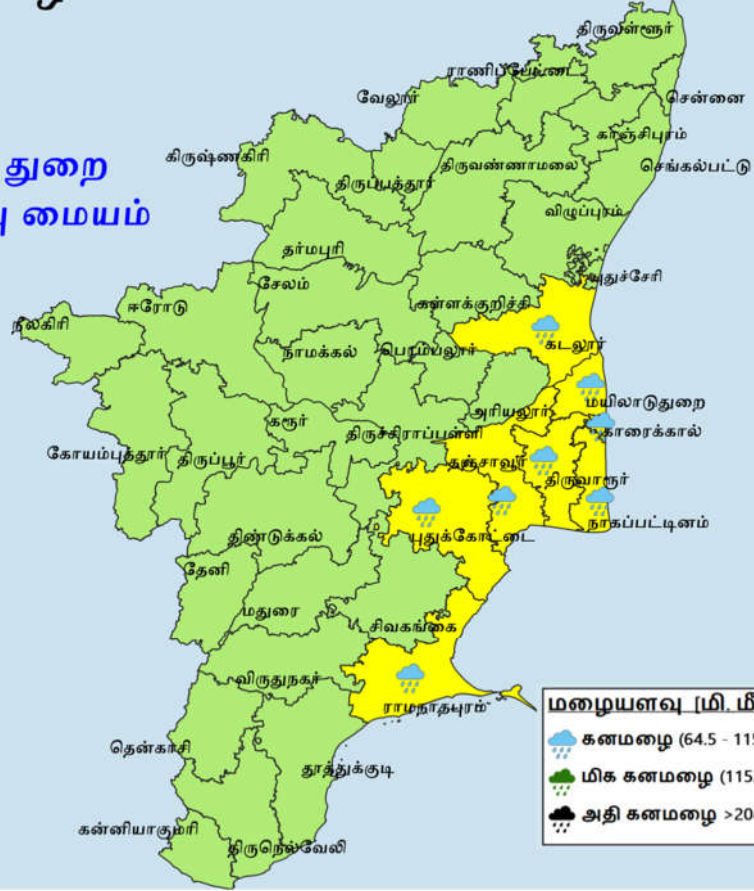


தமிழகம், புதுவை மற்றும் காரைக்கால் பகுதிகளுக்கான
கனமழை எச்சரிக்கை : 14/11/2024



இந்திய வானிலை ஆய்வு துறை
மண்டல வானிலை ஆய்வு மையம்
சென்னை

நாள் 2: 15/11/2024



வகைப்பாடு

வட தமிழக மாவட்டங்கள்	சென்னை, காஞ்சிபுரம், செங்கல்பட்டு, திருவள்ளூர், கடலூர், விழுப்புரம், கள்ளக்குறிச்சி, தஞ்சாவூர், திருவாரூர், நாகப்பட்டினம், மயிலாடுதுறை, புதுக்கோட்டை, வேலூர், திருப்பத்தூர், ராணிப்பேட்டை, திருவண்ணாமலை, கிருஷ்ணகிரி, சேலம், தர்மபுரி, நாமக்கல், நீலகிரி, திருப்பூர், கோயம்புத்தூர், ஈரோடு, கரூர், திருச்சிராப்பள்ளி, அரியலூர், பெரம்பலூர்
தென் தமிழக மாவட்டங்கள்	ராமநாதபுரம், திருநெல்வேலி, தென்காசி, தூத்துக்குடி, தேனி, கன்னியாகுமரி, சிவகங்கை, விருதுநகர், திண்டுக்கல், மதுரை
உள் தமிழக மாவட்டங்கள்	வேலூர், திருப்பத்தூர், ராணிப்பேட்டை, திருவண்ணாமலை, கிருஷ்ணகிரி, தர்மபுரி, சேலம், நாமக்கல், நீலகிரி, திருப்பூர், கோயம்புத்தூர், ஈரோடு, கரூர், திருச்சிராப்பள்ளி, அரியலூர், பெரம்பலூர், சிவகங்கை, விருதுநகர், தேனி, திண்டுக்கல், மதுரை, தென்காசி, கள்ளக்குறிச்சி
வடஉள் தமிழக மாவட்டங்கள்	வேலூர், திருப்பத்தூர், ராணிப்பேட்டை, காஞ்சிபுரம், திருவண்ணாமலை, கிருஷ்ணகிரி, தர்மபுரி, சேலம், நாமக்கல், நீலகிரி, திருப்பூர், கோயம்புத்தூர், ஈரோடு, கரூர், திருச்சிராப்பள்ளி, அரியலூர், பெரம்பலூர்.
தென்உள் தமிழக மாவட்டங்கள்	சிவகங்கை, விருதுநகர், தேனி, திண்டுக்கல், மதுரை, தென்காசி.
கடலோர தமிழக மாவட்டங்கள்	சென்னை, செங்கல்பட்டு, திருவள்ளூர், கடலூர், விழுப்புரம், தஞ்சாவூர், திருவாரூர், நாகப்பட்டினம், மயிலாடுதுறை, புதுக்கோட்டை, ராமநாதபுரம், திருநெல்வேலி, தூத்துக்குடி, கன்னியாகுமரி.
வட கடலோர தமிழக மாவட்டங்கள்	சென்னை, செங்கல்பட்டு, திருவள்ளூர், கடலூர், விழுப்புரம், தஞ்சாவூர், திருவாரூர், நாகப்பட்டினம், புதுக்கோட்டை, மயிலாடுதுறை.
தென் கடலோர தமிழக மாவட்டங்கள்	ராமநாதபுரம், திருநெல்வேலி, தூத்துக்குடி, கன்னியாகுமரி
டெல்டா மாவட்டங்கள்	தஞ்சாவூர், திருவாரூர், நாகப்பட்டினம், மயிலாடுதுறை, புதுக்கோட்டை
மேற்கு தொடர்ச்சி மலை மாவட்டங்கள்	நீலகிரி, கோயம்புத்தூர், தேனி, திண்டுக்கல், திருப்பூர், தென்காசி, விருதுநகர்

மழைப்பொழிவின் பரவல்:

(விழுக்காடு) மழை பதிவான இடங்கள்	வகைப்பாடு
76-100	பெரும்பாலான
51-75	அநேக
26-50	ஒருசில
1-25	ஓரிரு
மழையில்லை	வறண்ட

மழைப்பொழிவின் தீவிரம்: (செ.மீ.)

1 செ.மீ. வரை	லேசான மழை
2-6	மிதமான மழை
7-11	கனமழை
12-20	மிக கனமழை
≥ 21	அதி கனமழை