

## இந்திய அரசு

இந்திய வானிலை ஆய்வு துறை  
மண்டல வானிலை ஆய்வு  
மையம்  
6, கல்லூரி சாலை, சென்னை -  
600006



## GOVERNMENT OF INDIA

INDIA METEOROLOGICAL  
DEPARTMENT  
Regional Meteorological Centre  
No. 6, College Road, Chennai-600006  
Phone: 044- 28271951.

நாள் :15-04-2022

நேரம்:1215 மணி

## வானிலை தகவல்

லட்சதீவு பகுதிகள் மற்றும் அதனை ஒட்டிய தென் கிழக்கு அரபிக்கடல் பகுதிகளில் மேல் நிலவும் மேலடுக்கு சுழற்சி மற்றும் வெப்ப சலனம் காரணமாக,

**15.04.2022:** தமிழ்நாடு, புதுவை மற்றும் காரைக்கால் பகுதிகளில் ஒரு சில இடங்களில் இடி மின்னலுடன் கூடிய லேசானது முதல் மிதமான மழை பெய்யக்கூடும். மேற்கு தொடர்ச்சி மலை பகுதி மாவட்டங்கள், ஈரோடு, தருமபுரி, திருப்பத்தூர், திருவண்ணாமலை, வேலூர், சேலம், நாமக்கல் மற்றும் கிருஷ்ணகிரி மாவட்டங்களில் ஓரிரு இடங்களில் கன மழை பெய்ய வாய்ப்புள்ளது.

**16.04.2022:** தமிழ்நாடு, புதுவை மற்றும் காரைக்கால் பகுதிகளில் ஒரு சில இடங்களில் இடி மின்னலுடன் கூடிய லேசானது முதல் மிதமான மழை பெய்யக்கூடும். மேற்கு தொடர்ச்சி மலை பகுதி மாவட்டங்கள் மற்றும் அதனை ஒட்டிய மாவட்டங்களில் ஓரிரு இடங்களில் கன மழை பெய்ய வாய்ப்புள்ளது.

**17.04.2022:** தமிழ்நாடு, புதுவை மற்றும் காரைக்கால் பகுதிகளில் ஒரு சில இடங்களில் இடி மின்னலுடன் கூடிய லேசானது முதல் மிதமான மழை பெய்யக்கூடும். மேற்கு தொடர்ச்சி மலை பகுதி மாவட்டங்கள், ஈரோடு மற்றும் சேலம் மாவட்டங்களில் ஓரிரு இடங்களில் கன மழை பெய்ய வாய்ப்புள்ளது.

**18.04.2022, 19.04.2022:** உள் தமிழக மாவட்டங்களில் ஓரிரு இடங்களில் லேசானது முதல் மிதமான மழை பெய்யக்கூடும்.

### சென்னையை பொறுத்தவரை:

அடுத்த 24 மணி நேரத்திற்கு வானம் ஓரளவு மேகமூட்டத்துடன் காணப்படும். நகரின் ஒரு சில இடங்களில் லேசான மழை பெய்யக்கூடும். அதிகபட்ச வெப்பநிலை 36 டிகிரி செல்சியஸ் மற்றும் குறைந்தபட்ச வெப்பநிலை 28 டிகிரி செல்சியஸை ஒட்டி இருக்கக்கூடும்.

அடுத்த 48 மணி நேரத்திற்கு வானம் ஓரளவு மேகமூட்டத்துடன் காணப்படும். அதிகபட்ச வெப்பநிலை 36 டிகிரி செல்சியஸ் மற்றும் குறைந்தபட்ச வெப்பநிலை 28 டிகிரி செல்சியஸை ஒட்டி இருக்கக்கூடும்.

### கடந்த 24 மணி நேரத்தில் பதிவான மழை அளவு (சென்டிமீட்டரில்):

ஏற்காடு (சேலம்) 12, மேல் பவானி (நீலகிரி) 7, திருப்பூர் (திருப்பூர்), ஓமலூர் (சேலம்) தலா 6, திருமூர்த்தி அணை (திருப்பூர்), வறளியாறு (நீலகிரி), கெட்டி (நீலகிரி), அழகரை எஸ்டேட் (நீலகிரி), பந்தலூர் (நீலகிரி), குமாரபாளையம் (நாமக்கல்) தலா 5, ஆலங்காயம் (திருப்பத்தூர்), குன்னூர் பி.டி.ஓ (நீலகிரி), நடுவட்டம் (நீலகிரி) தலா 4, தேவாலா (நீலகிரி), டேனிஷ்பேட்டை (சேலம்), ஓடன்சத்திரம் (திண்டுக்கல்), பவானி (ஈரோடு), தம்மம்பட்டி (சேலம்), தர்மபுரி PTO (தருமபுரி), காங்கேயம் (திருப்பூர்), சோலையார் (கோயம்புத்தூர்), ஊத்துக்குளி (திருப்பூர்), கூடலூர் பஜார் (நீலகிரி), கிருஷ்ணகிரி (கிருஷ்ணகிரி), ஆம்பூர் (திருப்பத்தூர்), கோத்தகிரி

(நீலகிரி) தலா 3, அன்னூர் (கோயம்புத்தூர்), வடபுதுப்பட்டு (திருப்பத்தூர்), பென்னாகரம் (தருமபுரி), அவலாஞ்சி (நீலகிரி), அவினாசி (திருப்பூர்), சேலம் (சேலம்), குன்னூர் (நீலகிரி), ஓசூர் (கிருஷ்ணகிரி), பெருந்துறை (ஈரோடு), புதுச்சத்திரம் (நாமக்கல்), மணிமுத்தாறு (திருநெல்வேலி) தலா 2, ஈரோடு (ஈரோடு), வாணியம்பாடி (திருப்பத்தூர்), பவானிசாகர் (ஈரோடு), தேக்கடி (தேனி), நெடுங்கல் (கிருஷ்ணகிரி), கோபிசெட்டிபாளையம் (ஈரோடு), பாளூர் (கிருஷ்ணகிரி), உதகமண்டலம் (நீலகிரி), தேன்கனிக்கோட்டை (கிருஷ்ணகிரி), எமரலாடு (நீலகிரி), பொள்ளாச்சி (கோயம்புத்தூர்), திண்டுக்கல் (திண்டுக்கல்), ஓகேனக்கல் (தருமபுரி), சூளகிரி (கிருஷ்ணகிரி), மோகனூர் (நாமக்கல்) தலா 1.

**மீனவர்களுக்கான எச்சரிக்கை : ஏதுமில்லை.**

**மேலும் விவரங்களுக்கு: [imdchennai.gov.in](http://imdchennai.gov.in) இணையதளத்தை காணவும்.**

**பா. செந்தாமரை கண்ணன்  
இயக்குனர்  
தென் மண்டல தலைவருக்காக  
மண்டல வானிலை ஆய்வு மையம், சென்னை.**

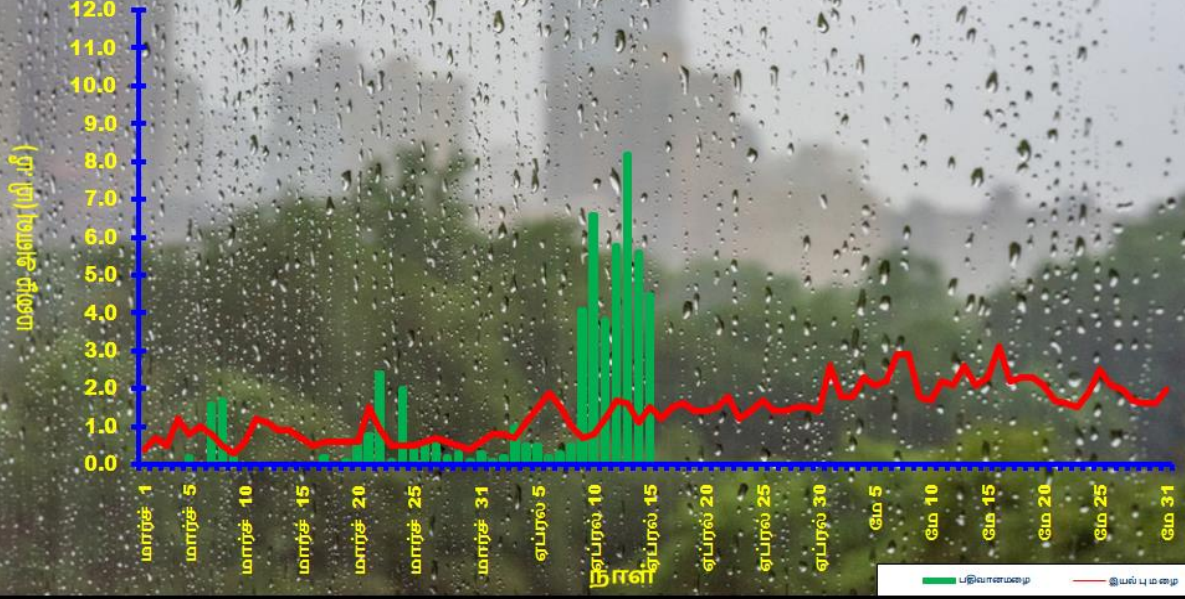
**01.03.2022 முதல் 15.04.2022 வரை பெய்த மழை அளவு**

	<b>பதிவான மழை (மி.மீ)</b>	<b>இயல்பு மழை (மி.மீ)</b>	<b>வேறுபாடு (%)</b>
அரியலூர்	28.3	24.4	16
செங்கல்பட்டு	4.6	9.4	-51
சென்னை	0.2	11.5	-99
கோயம்புத்தூர்	68.3	47.0	45
கடலூர்	53.9	28.5	89
தர்மபுரி	33.3	35.7	-7
திண்டுக்கல்	71.9	55.1	30
ஈரோடு	27.7	36.0	-23
கள்ளக்குறிச்சி	12.3	20.1	-39
காஞ்சிபுரம்	6.2	13.9	-55
கன்னியாகுமரி	138.3	98.4	41
காரைக்கால்	101.6	41.7	144
கரூர்	48.2	26.8	80
கிருஷ்ணகிரி	15.1	27.3	-45
மதுரை	67.1	50.9	32
மயிலாடுதுறை	59.2	36.4	63
நாகப்பட்டினம்	55.0	44.1	25
நாமக்கல்	46.6	32.7	42
நீலகிரி	96.4	65.7	47
பெரம்பலூர்	16.1	20.6	-22
புதுச்சேரி	17.4	34.6	-50
புதுக்கோட்டை	42.4	27.5	54
ராமநாதபுரம்	60.6	55.5	9
ராணிப்பேட்டை	1.2	15.0	-92
சேலம்	53.7	34.0	58
சிவகங்கை	68.4	44.3	54
தென்காசி	174.1	95.7	82
தஞ்சாவூர்	54.1	34.7	56
தேனி	138.3	65.3	112
திருநெல்வேலி	111.1	80.5	38
திருப்பத்தூர்	23.3	20.3	15
திருப்பூர்	66.0	30.4	117
திருவள்ளூர்	0.9	15.9	-95
திருவண்ணாமலை	9.0	21.6	-58
திருவாரூர்	105.5	36.7	188
தூத்துக்குடி	90.5	68.2	33
திருச்சிராப்பள்ளி	33.0	24.8	33
வேலூர்	12.7	18.7	-32
விழுப்புரம்	18.5	14.2	31
விருதுநகர்	107.7	63.3	70
<b>தமிழ்நாடு மற்றும் புதுவை</b>	<b>54.2</b>	<b>39.3</b>	<b>38</b>

**மார்ச் 2022 பெய்த மழை அளவு**

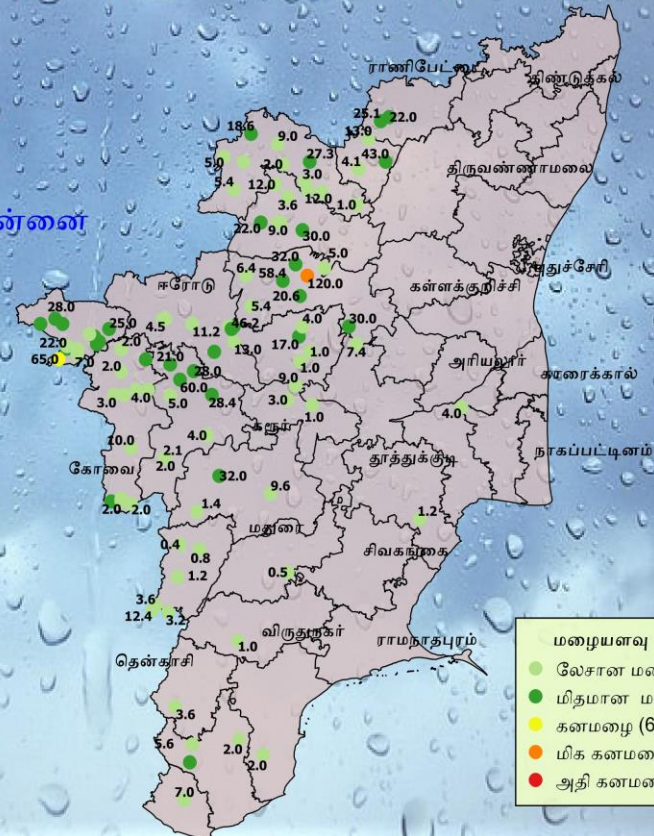
	<b>பதிவான மழை (மி.மீ)</b>	<b>இயல்பு மழை (மி.மீ)</b>	<b>வேறுபாடு (%)</b>
அரியலூர்	8.4	17.5	-52
செங்கல்பட்டு	3.5	4.2	-17
சென்னை	0.0	5.9	-99
கோயம்புத்தூர்	21.2	23.5	-10
கடலூர்	21.4	21.0	2
தர்மபுரி	14.4	17.8	-19
திண்டுக்கல்	14.5	28.9	-50
ஈரோடு	5.0	18.6	-73
கள்ளக்குறிச்சி	8.5	12.9	-34
காஞ்சிபுரம்	0.2	7.3	-97
கன்னியாகுமரி	18.6	46.0	-60
காரைக்கால்	40.3	24.5	64
கரூர்	26.6	13.7	94
கிருஷ்ணகிரி	6.3	13.5	-53
மதுரை	2.7	27.0	-90
மயிலாடுதுறை	29.3	28.5	3
நாகப்பட்டினம்	22.6	29.0	-22
நாமக்கல்	16.3	14.6	12
நீலகிரி	32.7	35.1	-7
பெரம்பலூர்	13.9	13.3	4
புதுச்சேரி	8.9	22.5	-60
புதுக்கோட்டை	10.6	14.8	-29
ராமநாதபுரம்	0.4	29.3	-99
ராணிப்பேட்டை	0.0	9.8	-100
சேலம்	18.8	15.9	18
சிவகங்கை	5.7	22.2	-74
தென்காசி	16.1	57.9	-72
தஞ்சாவூர்	17.8	21.0	-15
தேனி	13.3	36.5	-64
திருநெல்வேலி	7.4	41.2	-82
திருப்பத்தூர்	6.2	11.8	-47
திருப்பூர்	7.5	14.2	-47
திருவள்ளூர்	0.8	8.5	-91
திருவண்ணாமலை	7.3	14.5	-49
திருவாரூர்	23.5	22.7	3
தூத்துக்குடி	18.7	37.3	-50
திருச்சிராப்பள்ளி	22.1	13.8	60
வேலூர்	6.8	10.9	-38
விழுப்புரம்	4.7	9.7	-52
விருதுநகர்	13.9	34.7	-60
<b>தமிழ்நாடு மற்றும் புதுவை</b>	<b>12.1</b>	<b>21.4</b>	<b>-43</b>

கோடைகால பருவமழை - 2022 தமிழ்நாடு மற்றும் புதுவை  
 01.03.2022 முதல் 15.04.2022 வரை பெய்த மழை அளவு  
 பதிவான மழை: 54.2 (மி.மீ) இயல்பு மழை : 39.3 (மி.மீ) இயல்பிலிருந்து வேறுபாடு : (+) 38



15/04/2022 காலை 8.30 மணியுடன் முடிவடைந்த 24 மணி  
 நேரத்தில் பதிவான மழையளவு [மி. மீ]

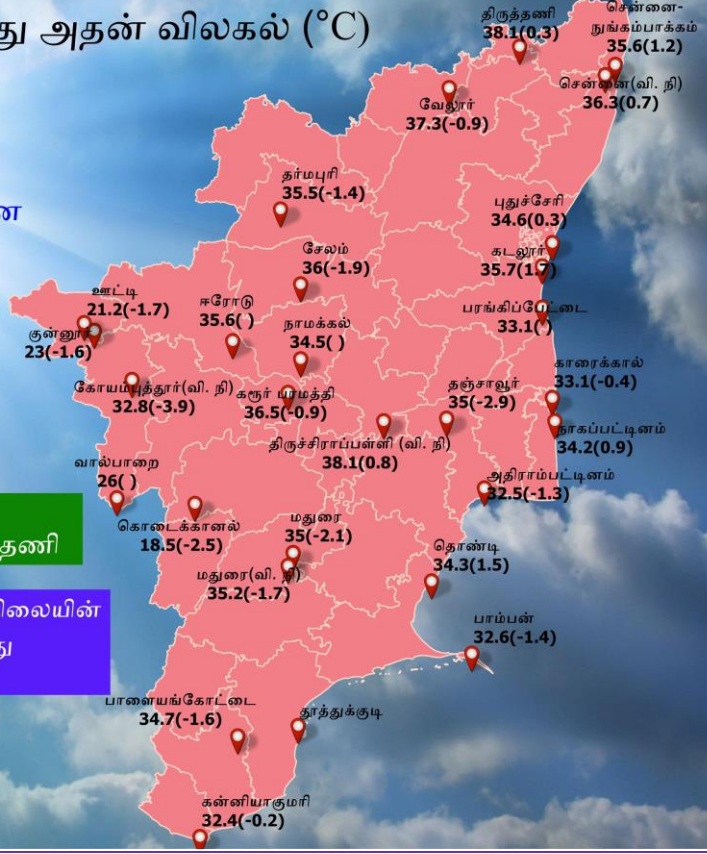
இந்திய வானிலைத் துறை  
 மண்டல வானிலை நிலையம், சென்னை  
 தேதி : 15/04/2022



15/04/2022 காலை 8.30 மணியுடன் முடிவடைந்த 24 மணி  
நேரத்தில் பதிவான அதிகபட்ச வெப்பநிலை (°C) மற்றும்  
இயல்பிலிருந்து அதன் விலகல் (°C)



இந்திய வானிலைத் துறை  
மண்டல வானிலை நிலையம், சென்னை  
தேதி: 15/04/2022



அதிகபட்ச வெப்பநிலை : 38.1° C  
இடம் : திருச்சிராப்பள்ளி (வி. நி) & திருத்தணி

குறிப்பு: இயல்பிலிருந்து அதிகபட்ச வெப்ப நிலையின்  
விலகல் அடைப்புக் குறியில் கொடுக்கப்பட்டுள்ளது  
வி.நி : விமான நிலையம்

15/04/2022 காலை 8.30 மணியுடன் முடிவடைந்த 24 மணி  
நேரத்தில் பதிவான குறைந்தபட்ச வெப்பநிலை (°C) மற்றும்



இந்திய வானிலைத் துறை  
மண்டல வானிலை நிலையம், சென்னை  
தேதி : 15/04/2022



குறைந்தபட்ச வெப்பநிலை (சமவெளி பகுதிகளில்) : 20.5° C  
இடம் : தர்மபுரி  
குறைந்தபட்ச வெப்பநிலை (மலை பகுதிகளில்) : 9.9° C  
இடம் : ஊட்டி

குறிப்பு: இயல்பிலிருந்து குறைந்தபட்ச வெப்ப  
நிலையின் விலகல் அடைப்புக் குறியில்  
கொடுக்கப்பட்டுள்ளது  
வி.நி : விமான நிலையம்

## வகைப்பாடு

வட தமிழக மாவட்டங்கள்	சென்னை, காஞ்சிபுரம், செங்கல்பட்டு, திருவள்ளூர், கடலூர், விழுப்புரம், கள்ளக்குறிச்சி, தஞ்சாவூர், திருவாரூர், நாகப்பட்டினம், மயிலாடுதுறை, புதுக்கோட்டை, வேலூர், திருப்பத்தூர், ராணிப்பேட்டை, திருவண்ணாமலை, கிருஷ்ணகிரி, சேலம், தர்மபுரி, நாமக்கல், நீலகிரி, திருப்பூர், கோவை, ஈரோடு, கரூர், திருச்சிராப்பள்ளி, அரியலூர், பெரம்பலூர்
தென் தமிழக மாவட்டங்கள்	ராமநாதபுரம், திருநெல்வேலி, தென்காசி, தூத்துக்குடி, தேனி, கன்னியாகுமரி, சிவகங்கை, விருதுநகர், திண்டுக்கல், மதுரை
உள் தமிழக மாவட்டங்கள்	வேலூர், திருப்பத்தூர், ராணிப்பேட்டை, திருவண்ணாமலை, கிருஷ்ணகிரி, தருமபுரி, சேலம், நாமக்கல், நீலகிரி, திருப்பூர், கோவை, ஈரோடு, கரூர், திருச்சிராப்பள்ளி, அரியலூர், பெரம்பலூர், சிவகங்கை, விருதுநகர், தேனி, திண்டுக்கல், மதுரை, தென்காசி, கள்ளக்குறிச்சி
வடஉள் தமிழக மாவட்டங்கள்	வேலூர், திருப்பத்தூர், ராணிப்பேட்டை, காஞ்சிபுரம், திருவண்ணாமலை, கிருஷ்ணகிரி, தருமபுரி, சேலம், நாமக்கல், நீலகிரி, திருப்பூர், கோவை, ஈரோடு, கரூர், திருச்சிராப்பள்ளி, அரியலூர், பெரம்பலூர்.
தென்உள் தமிழக மாவட்டங்கள்	சிவகங்கை, விருதுநகர், தேனி, திண்டுக்கல், மதுரை, தென்காசி.
கடலோர தமிழக மாவட்டங்கள்	சென்னை, செங்கல்பட்டு, திருவள்ளூர், கடலூர், விழுப்புரம், தஞ்சாவூர், திருவாரூர், நாகப்பட்டினம், மயிலாடுதுறை, புதுக்கோட்டை, ராமநாதபுரம், திருநெல்வேலி, தூத்துக்குடி, கன்னியாகுமரி.
வட கடலோர தமிழக மாவட்டங்கள்	சென்னை, செங்கல்பட்டு, திருவள்ளூர், கடலூர், விழுப்புரம், தஞ்சாவூர், திருவாரூர், நாகப்பட்டினம், புதுக்கோட்டை, மயிலாடுதுறை.
தென் கடலோர தமிழக மாவட்டங்கள்	ராமநாதபுரம், திருநெல்வேலி, தூத்துக்குடி, கன்னியாகுமரி
டெல்டா மாவட்டங்கள்	தஞ்சாவூர், திருவாரூர், நாகப்பட்டினம், மயிலாடுதுறை
மேற்கு தொடர்ச்சி மலையை ஒட்டிய மாவட்டங்கள்	நீலகிரி, கோவை, தேனி, திண்டுக்கல், திருப்பூர், தென்காசி, விருதுநகர்

### மழைப்பொழிவின் பரவல்:

(விழுக்காடு) மழை பதிவான இடங்கள்	வகைப்பாடு
76-100	பெரும்பாலான
51-75	அநேக
26-50	ஒருசில
1-25	ஒரிரு
மழையில்லை	வறண்ட

### மழைப்பொழிவின் தீவிரம்:

Light rain	லேசான மழை
Moderate rain	மிதமான மழை
Heavy rain	கனமழை
Very heavy rain	மிக கனமழை
Extremely heavy rain	அதி கனமழை