

## இந்திய அரசு

இந்திய வானிலை ஆய்வு துறை  
மண்டல வானிலை ஆய்வு  
மையம்  
6, கல்லூரி சாலை, சென்னை -  
600006



## GOVERNMENT OF INDIA

INDIA METEOROLOGICAL  
DEPARTMENT  
Regional Meteorological Centre  
No. 6, College Road, Chennai-600006  
Phone: 044- 28271951.

நாள் :18-04-2022

நேரம்:1215 மணி

## வானிலை தகவல்

வட தமிழக கடலோர பகுதிகளின் மேல் நிலவும் கீழடுக்கு சுழற்சி மற்றும் வெப்ப சலனம் காரணமாக,

**18.04.2022:** தமிழ்நாடு, புதுவை மற்றும் காரைக்கால் பகுதிகளில் ஒரு சில இடங்களில் இடி மின்னலுடன் கூடிய லேசானது முதல் மிதமான மழை பெய்யக்கூடும். சேலம், நாமக்கல், திருச்சி மற்றும் பெரம்பலூர் மாவட்டங்களில் ஓரிரு இடங்களில் கனமுதல் மிககன மழையும், நீலகிரி, கோயம்புத்தூர், திருப்பூர், திண்டுக்கல், கரூர், ஈரோடு, தர்மபுரி, கிருஷ்ணகிரி, திருப்பத்தூர், திருவண்ணாமலை, கள்ளக்குறிச்சி, புதுக்கோட்டை, விருதுநகர், தேனி மற்றும் தென்காசி மாவட்டங்களில் ஓரிரு இடங்களில் கன மழையும் பெய்ய வாய்ப்புள்ளது.

**19.04.2022:** தமிழ்நாடு, புதுவை மற்றும் காரைக்கால் பகுதிகளில் ஒரு சில இடங்களில் இடி மின்னலுடன் கூடிய லேசானது முதல் மிதமான மழை பெய்யக்கூடும். தென்தமிழகம், டெல்டா மாவட்டங்கள் மற்றும் அதனை ஒட்டிய மாவட்டங்கள் மற்றும் காரைக்கால் பகுதிகளில் ஓரிரு இடங்களில் கன மழை பெய்ய வாய்ப்புள்ளது.

**20.04.2022:** தென் தமிழகம், நீலகிரி, கோயம்புத்தூர், திருப்பூர் மற்றும் ஈரோடு மாவட்டங்களில் ஓரிரு இடங்களில் லேசானது முதல் மிதமான மழை பெய்யக்கூடும்.

**21.04.2022:** வட தமிழக கடலோர மாவட்டங்கள், தென் தமிழகம், நீலகிரி, கோயம்புத்தூர் மற்றும் திருப்பூர் மாவட்டங்களில் ஓரிரு இடங்களில் லேசானது முதல் மிதமான மழை பெய்யக்கூடும்.

**22.04.2022:** தமிழ்நாடு, புதுவை மற்றும் காரைக்கால் பகுதிகளில் ஒரு சில இடங்களில் லேசானது முதல் மிதமான மழை பெய்யக்கூடும். .

### சென்னையை பொறுத்தவரை:

அடுத்த 48 மணி நேரத்திற்கு வானம் ஓரளவு மேகமூட்டத்துடன் காணப்படும். நகரின் ஒரு சில இடங்களில் லேசான மழை பெய்யக்கூடும். அதிகபட்ச வெப்பநிலை 36 டிகிரி செல்சியஸ் மற்றும் குறைந்தபட்ச வெப்பநிலை 28 டிகிரி செல்சியஸை ஒட்டி இருக்கக்கூடும்.

கடந்த 24 மணி நேரத்தில் பதிவான மழை அளவு (சென்டிமீட்டரில்):

தியாகதூர்கம் (கள்ளக்குறிச்சி), சூளங்குறிச்சி (கள்ளக்குறிச்சி) தலா 7,

புதுச்சத்திரம் (நாமக்கல்), ராமேஸ்வரம் (ராமநாதபுரம்), பவானி (ஈரோடு), கலயநல்லூர் (கள்ளக்குறிச்சி) தலா 6, கமுதி (ராமநாதபுரம்), எட்டயபுரம் (தூத்துக்குடி), எடப்பாடி (சேலம், கல்லிக்குடி (மதுரை), மண்டபம் (ராமநாதபுரம்),

ஏற்காடு (சேலம்), மங்களபுரம் (நாமக்கல்), விருகாபுரம் (கள்ளக்குறிச்சி), வெங்கூர் (கள்ளக்குறிச்சி) தலா 5, வேடசந்தூர் (திண்டுக்கல்), கள்ளக்குறிச்சி (கள்ளக்குறிச்சி), ரிஷிவந்தியம் (கள்ளக்குறிச்சி), கீழ்பாடி (கள்ளக்குறிச்சி), மேலூர் (மதுரை), பாலக்கோடு (தர்மபுரி), தனியமங்கலம் (மதுரை), கொடநாடு (நீலகிரி), மூரபாளையம் (கள்ளக்குறிச்சி), மாடம்பூண்டி (கள்ளக்குறிச்சி), மணலூர்பேட்டை (கள்ளக்குறிச்சி), முகையூர் (விழுப்புரம்) தலா 4, முசிறி (திருச்சி), மேட்டூர் (சேலம்), சங்கராபுரம் (கள்ளக்குறிச்சி), ஜெயம்கொண்டம் (அரியலூர்), ஆத்தூர் (சேலம்), திருப்பத்தூர் பி.டி.ஓ (திருப்பத்தூர்), குமாரபாளையம் (நாமக்கல்), திருக்கோவிலூர் (கள்ளக்குறிச்சி), சின்னக்களார் (கோவை), புலிப்பட்டி (மதுரை) , பெலாந்துறை (கடலூர்), பரமக்குடி (ராமநாதபுரம்), பாம்பன் (ராமநாதபுரம்), மருங்காபுரி (திருச்சி), ஈரோடு (ஈரோடு), மானாமதுரை (சிவகங்கை), கோபிசெட்டிபாளையம் (ஈரோடு), விருதாச்சலம் (கடலூர்), சேந்தமங்கலம் (நாமக்கல்), குளித்தலை (கரூர்) தலா 3, கோவை AWS (கோயம்புத்தூர்), தருமபுரி PTO (தர்மபுரி), வத்தலை அணைக்கட்டு (திருச்சி), ஆயிக்குடி (தென்காசி), திருச்செங்கோடு (நாமக்கல்), மாரண்டஹள்ளி (தர்மபுரி), அமராவதி அணை (திருப்பூர்), மணியாச்சி (தூத்துக்குடி), செந்துறை (அரியலூர்), பொள்ளாச்சி (கோவை), பென்னாகரம் (தர்மபுரி), பெருந்துறை (ஈரோடு), ராசிபுரம் (நாமக்கல்), சமயபுரம் (திருச்சி), மதுரை தெற்கு (மதுரை), பாளூர் (கிருஷ்ணகிரி), தல்லாகுளம் (மதுரை), அவினாசி (திருப்பூர்), ஆலங்காயம் (திருப்பத்தூர்), காங்கேயம் (திருப்பூர்), கோத்தகிரி (நீலகிரி), தம்மம்பட்டி (சேலம்), சேலம் (சேலம்) , ஸ்ரீமுஷ்ணம் (கடலூர்), பழனி (திண்டுக்கல்), ராயக்கோட்டை (கிருஷ்ணகிரி), அரவக்குறிச்சி (கரூர்), பீளமேடு ஆந்திர (கோவை), ஓமலூர் (சேலம்), விரகனூர் அணை (மதுரை), கீழ அணைக்கட்டு (தஞ்சாவூர்) தலா 2, கரூர் (கரூர்), மேலாளத்தூர் (வேலூர்), சூலூர் (கோவை), உளுந்தூர்பேட்டை (கள்ளக்குறிச்சி), உசிலம்பட்டி (மதுரை), மதுரை விமான நிலையம் (மதுரை), கோவிலங்குளம் (விருதுநகர்), நெடுங்கல் (கிருஷ்ணகிரி), பெருஞ்சாணி அணை (கன்னியாகுமரி), கயத்தாறு (தூத்துக்குடி), தென்காசி (தென்காசி), வெம்பக்கோட்டை (விருதுநகர்), முதுகுளத்தூர் (ராமநாதபுரம்), அருப்புக்கோட்டை (விருதுநகர்), சித்தம்பட்டி (மதுரை), கீழ்பென்னாத்தூர் (திருவண்ணாமலை), ஓகேனக்கல் (தருமபுரி), பெனுகொண்டாபுரம் (கிருஷ்ணகிரி), வீரகனூர் (சேலம்), அகரம் சீகூர் (பெரம்பலூர்), பாண்டவையர் தலைவர் (திருவாரூர்), பொன்னமராவதி (புதுக்கோட்டை), தொழுவூர் (கடலூர்), கிருஷ்ணகிரி (கிருஷ்ணகிரி), வேப்பூர் (கடலூர்), பாளையங்கோட்டை (திருநெல்வேலி), தர்மபுரி (தர்மபுரி), காமாட்சிபுரம் (திண்டுக்கல்), கயத்தாறு ஏஆர்ஜி (தூத்துக்குடி), பிலவாக்கல் (விருதுநகர்), திருப்பத்தூர் (திருப்பத்தூர்), கூடலூர் பஜார் (நீலகிரி), கடலூர் (கரூர்), ராஜபாளையம் (விருதுநகர்), சாத்தூர் (விருதுநகர்), புத்தன் அணை (கன்னியாகுமரி) தலா 1.

**மீனவர்களுக்கான எச்சரிக்கை : ஏதுமில்லை.**

**மேலும் விவரங்களுக்கு: [imdchennai.gov.in](http://imdchennai.gov.in) இணையதளத்தை காணவும்.**

**பா. செந்தாமரை கண்ணன்**  
**இயக்குனர்**  
**தென் மண்டல தலைவருக்காக**  
**மண்டல வானிலை ஆய்வு மையம், சென்னை.**

**01.03.2022 முதல் 18.04.2022 வரை பெய்த மழை அளவு**

	<b>பதிவான மழை (மி.மீ)</b>	<b>இயல்பு மழை (மி.மீ)</b>	<b>வேறுபாடு (%)</b>
அரியலூர்	57.5	27.4	110
செங்கல்பட்டு	4.6	10.3	-55
சென்னை	0.2	12.4	-99
கோயம்புத்தூர்	80.0	55.1	45
கடலூர்	70.7	30.6	131
தர்மபுரி	59.6	41.5	43
திண்டுக்கல்	83.0	62.3	33
ஈரோடு	48.7	42.2	15
கள்ளக்குறிச்சி	44.2	21.3	107
காஞ்சிபுரம்	6.2	15.4	-60
கன்னியாகுமரி	143.2	108.3	32
காரைக்கால்	104.4	43.0	143
கரூர்	61.9	30.0	106
கிருஷ்ணகிரி	32.5	31.8	2
மதுரை	85.3	56.5	51
மயிலாடுதுறை	75.9	39.1	94
நாகப்பட்டினம்	66.5	47.5	40
நாமக்கல்	75.0	36.2	107
நீலகிரி	110.1	72.7	51
பெரம்பலூர்	24.1	22.3	8
புதுச்சேரி	17.4	34.7	-50
புதுக்கோட்டை	49.9	30.6	63
ராமநாதபுரம்	76.7	58.5	31
ராணிப்பேட்டை	2.0	16.4	-88
சேலம்	81.1	40.0	103
சிவகங்கை	74.6	48.2	55
தென்காசி	184.6	103.3	79
தஞ்சாவூர்	72.1	38.1	89
தேனி	153.5	71.9	114
திருநெல்வேலி	115.5	82.8	40
திருப்பத்தூர்	34.5	23.9	44
திருப்பூர்	81.8	34.8	135
திருவள்ளூர்	0.9	17.5	-95
திருவண்ணாமலை	17.0	24.3	-30
திருவாரூர்	115.7	40.8	183
தூத்துக்குடி	96.7	71.9	35
திருச்சிராப்பள்ளி	40.2	28.2	42
வேலூர்	18.1	22.6	-20
விழுப்புரம்	19.1	15.0	28
விருதுநகர்	115.7	69.2	67
<b>தமிழ்நாடு மற்றும் புதுவை</b>	<b>67.1</b>	<b>43.5</b>	<b>54</b>

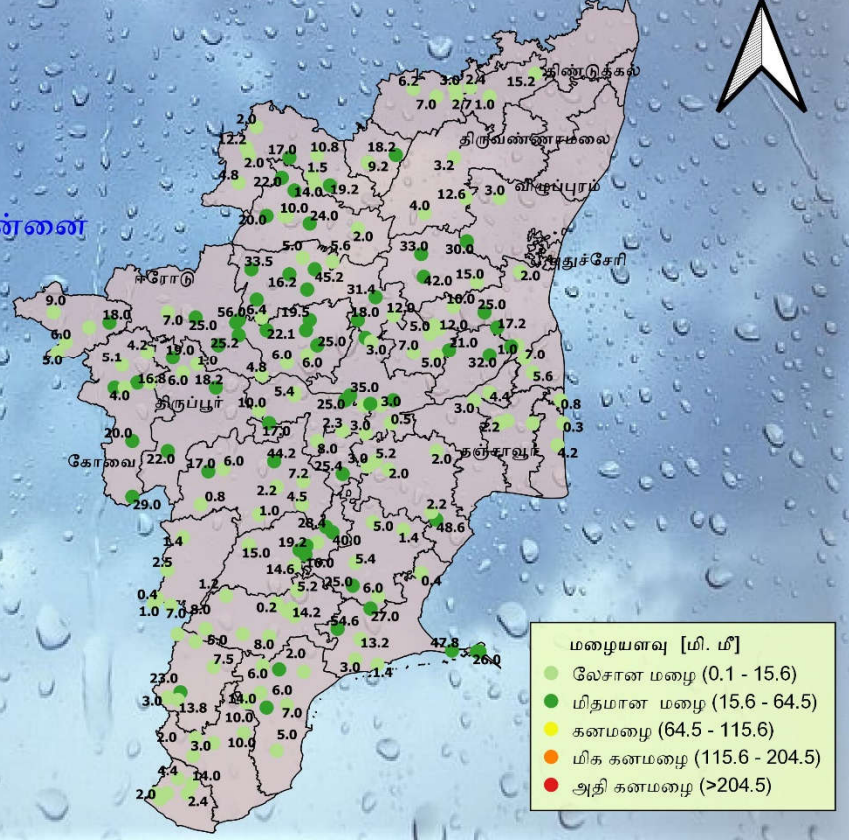
**மார்ச் 2022 பெய்த மழை அளவு**

	பதிவான மழை (மி.மீ)	இயல்பு மழை (மி.மீ)	வேறுபாடு (%)
அரியலூர்	8.4	17.5	-52
செங்கல்பட்டு	3.5	4.2	-17
சென்னை	0.0	5.9	-99
கோயம்புத்தூர்	21.2	23.5	-10
கடலூர்	21.4	21.0	2
தர்மபுரி	14.4	17.8	-19
திண்டுக்கல்	14.5	28.9	-50
ஈரோடு	5.0	18.6	-73
கள்ளக்குறிச்சி	8.5	12.9	-34
காஞ்சிபுரம்	0.2	7.3	-97
கன்னியாகுமரி	18.6	46.0	-60
காரைக்கால்	40.3	24.5	64
கரூர்	26.6	13.7	94
கிருஷ்ணகிரி	6.3	13.5	-53
மதுரை	2.7	27.0	-90
மயிலாடுதுறை	29.3	28.5	3
நாகப்பட்டினம்	22.6	29.0	-22
நாமக்கல்	16.3	14.6	12
நீலகிரி	32.7	35.1	-7
பெரம்பலூர்	13.9	13.3	4
புதுச்சேரி	8.9	22.5	-60
புதுக்கோட்டை	10.6	14.8	-29
ராமநாதபுரம்	0.4	29.3	-99
ராணிப்பேட்டை	0.0	9.8	-100
சேலம்	18.8	15.9	18
சிவகங்கை	5.7	22.2	-74
தென்காசி	16.1	57.9	-72
தஞ்சாவூர்	17.8	21.0	-15
தேனி	13.3	36.5	-64
திருநெல்வேலி	7.4	41.2	-82
திருப்பத்தூர்	6.2	11.8	-47
திருப்பூர்	7.5	14.2	-47
திருவள்ளூர்	0.8	8.5	-91
திருவண்ணாமலை	7.3	14.5	-49
திருவாரூர்	23.5	22.7	3
தூத்துக்குடி	18.7	37.3	-50
திருச்சிராப்பள்ளி	22.1	13.8	60
வேலூர்	6.8	10.9	-38
விழுப்புரம்	4.7	9.7	-52
விருதுநகர்	13.9	34.7	-60
<b>தமிழ்நாடு மற்றும் புதுவை</b>	<b>12.1</b>	<b>21.4</b>	<b>-43</b>



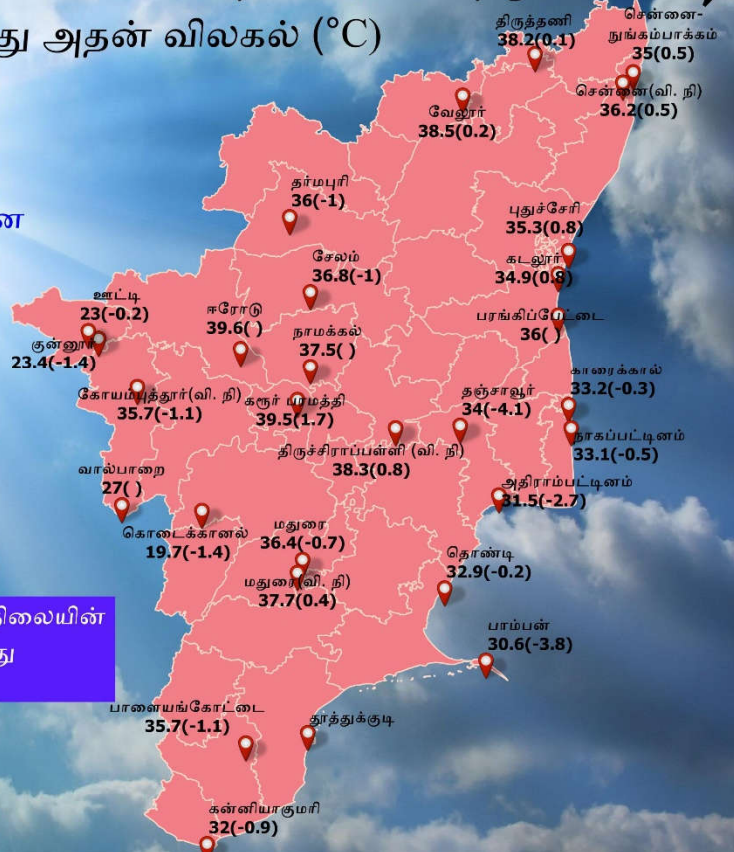
18/04/2022 காலை 8.30 மணியுடன் முடிவடைந்த 24 மணி  
நேரத்தில் பதிவான மழையளவு [மி. மீ]

இந்திய வானிலைத் துறை  
மண்டல வானிலை நிலையம், சென்னை  
தேதி : 18/04/2022



18/04/2022 காலை 8.30 மணியுடன் முடிவடைந்த 24 மணி  
நேரத்தில் பதிவான அதிகபட்ச வெப்பநிலை (°C) மற்றும்  
இயல்பிலிருந்து அதன் விலகல் (°C)

இந்திய வானிலைத் துறை  
மண்டல வானிலை நிலையம், சென்னை  
தேதி: 18/04/2022





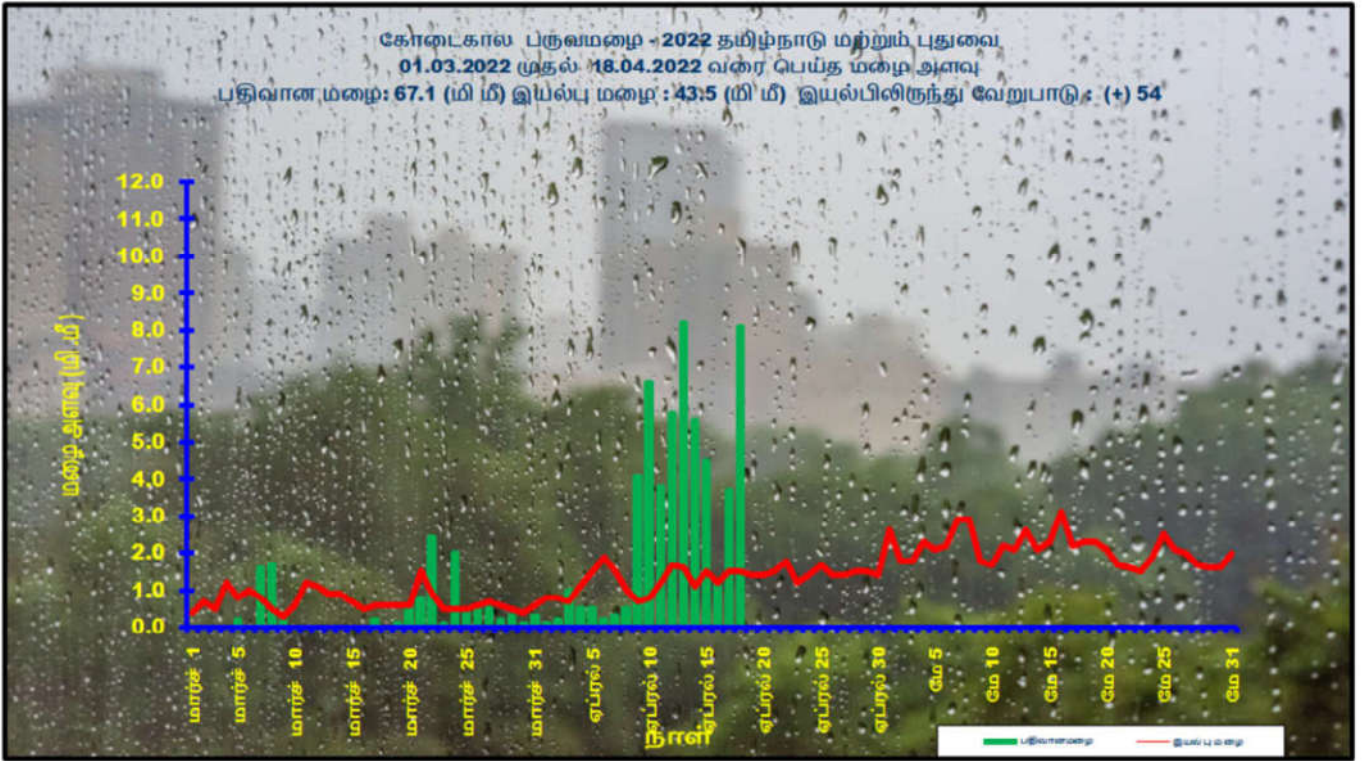
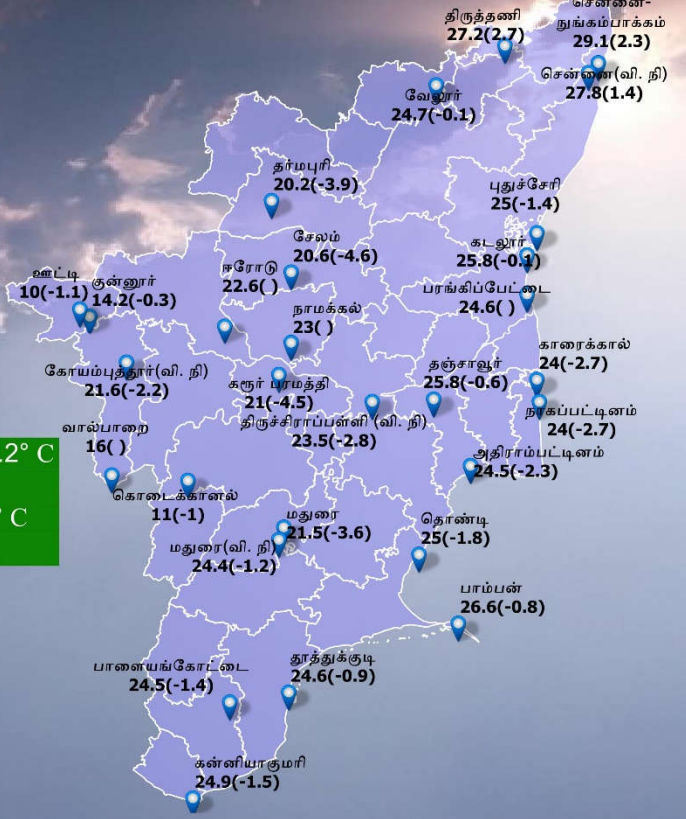
18/04/2022 காலை 8.30 மணியுடன் முடிவடைந்த 24 மணி நேரத்தில் பதிவான குறைந்தபட்ச வெப்பநிலை (°C) மற்றும்



இந்திய வானிலைத் துறை  
மண்டல வானிலை நிலையம், சென்னை  
தேதி : 18/04/2022

குறைந்தபட்ச வெப்பநிலை (சமவெளி பகுதிகளில்) : 20.2° C  
இடம் : தர்மபுரி  
குறைந்தபட்ச வெப்பநிலை (மலை பகுதிகளில்) : 10° C  
இடம் : ஊட்டி

குறிப்பு: இயல்பிலிருந்து குறைந்தபட்ச வெப்பநிலையின் விலகல் அடைப்புக் குறியில் கொடுக்கப்பட்டுள்ளது  
வி.நி : விமான நிலையம்



## வகைப்பாடு

வட தமிழக மாவட்டங்கள்	சென்னை, காஞ்சிபுரம், செங்கல்பட்டு, திருவள்ளூர், கடலூர், விழுப்புரம், கள்ளக்குறிச்சி, தஞ்சாவூர், திருவாரூர், நாகப்பட்டினம், மயிலாடுதுறை, புதுக்கோட்டை, வேலூர், திருப்பத்தூர், ராணிப்பேட்டை, திருவண்ணாமலை, கிருஷ்ணகிரி, சேலம், தர்மபுரி, நாமக்கல், நீலகிரி, திருப்பூர், கோவை, ஈரோடு, கரூர், திருச்சிராப்பள்ளி, அரியலூர், பெரம்பலூர்
தென் தமிழக மாவட்டங்கள்	ராமநாதபுரம், திருநெல்வேலி, தென்காசி, தூத்துக்குடி, தேனி, கன்னியாகுமரி, சிவகங்கை, விருதுநகர், திண்டுக்கல், மதுரை
உள் தமிழக மாவட்டங்கள்	வேலூர், திருப்பத்தூர், ராணிப்பேட்டை, திருவண்ணாமலை, கிருஷ்ணகிரி, தருமபுரி, சேலம், நாமக்கல், நீலகிரி, திருப்பூர், கோவை, ஈரோடு, கரூர், திருச்சிராப்பள்ளி, அரியலூர், பெரம்பலூர், சிவகங்கை, விருதுநகர், தேனி, திண்டுக்கல், மதுரை, தென்காசி, கள்ளக்குறிச்சி
வடஉள் தமிழக மாவட்டங்கள்	வேலூர், திருப்பத்தூர், ராணிப்பேட்டை, காஞ்சிபுரம், திருவண்ணாமலை, கிருஷ்ணகிரி, தருமபுரி, சேலம், நாமக்கல், நீலகிரி, திருப்பூர், கோவை, ஈரோடு, கரூர், திருச்சிராப்பள்ளி, அரியலூர், பெரம்பலூர்.
தென்உள் தமிழக மாவட்டங்கள்	சிவகங்கை, விருதுநகர், தேனி, திண்டுக்கல், மதுரை, தென்காசி.
கடலோர தமிழக மாவட்டங்கள்	சென்னை, செங்கல்பட்டு, திருவள்ளூர், கடலூர், விழுப்புரம், தஞ்சாவூர், திருவாரூர், நாகப்பட்டினம், மயிலாடுதுறை, புதுக்கோட்டை, ராமநாதபுரம், திருநெல்வேலி, தூத்துக்குடி, கன்னியாகுமரி.
வட கடலோர தமிழக மாவட்டங்கள்	சென்னை, செங்கல்பட்டு, திருவள்ளூர், கடலூர், விழுப்புரம், தஞ்சாவூர், திருவாரூர், நாகப்பட்டினம், புதுக்கோட்டை, மயிலாடுதுறை.
தென் கடலோர தமிழக மாவட்டங்கள்	ராமநாதபுரம், திருநெல்வேலி, தூத்துக்குடி, கன்னியாகுமரி
டெல்டா மாவட்டங்கள்	தஞ்சாவூர், திருவாரூர், நாகப்பட்டினம், மயிலாடுதுறை
மேற்கு தொடர்ச்சி மலையை ஒட்டிய மாவட்டங்கள்	நீலகிரி, கோவை, தேனி, திண்டுக்கல், திருப்பூர், தென்காசி, விருதுநகர்

### மழைப்பொழிவின் பரவல்:

(விழுக்காடு) மழை பதிவான இடங்கள்	வகைப்பாடு
76-100	பெரும்பாலான
51-75	அநேக
26-50	ஒருசில
1-25	ஒரிரு
மழையில்லை	வறண்ட

### மழைப்பொழிவின் தீவிரம்:

Light rain	லேசான மழை
Moderate rain	மிதமான மழை
Heavy rain	கனமழை
Very heavy rain	மிக கனமழை
Extremely heavy rain	அதி கனமழை