

இந்திய அரசு
இந்திய வானிலை ஆய்வு துறை
மண்டல வானிலை ஆய்வு மையம்
6, கல்லூரி சாலை
சென்னை - 600006
தொலைபேசி: 044- 28271951



GOVERNMENT OF INDIA
INDIA METEOROLOGICAL DEPARTMENT
Regional Meteorological Centre
6, College Road
Chennai-600006
Phone: 044- 28271951

நாள் :07-06-2022

நேரம்:1200 மணி

வானிலை தகவல்

தமிழக பகுதிகளின் மேல் நிலவும் வளிமண்டல மேலடுக்கு சுழற்சி காரணமாக,

07.06.2022: தமிழ்நாடு, புதுவை மற்றும் காரைக்கால் பகுதிகளில் அநேக இடங்களில் இடி மின்னலுடன் கூடிய லேசானது முதல் மிதமான மழை பெய்யக்கூடும். ஈரோடு, தர்மபுரி, சேலம், கிருஷ்ணகிரி, திருப்பத்தூர், வேலூர், ராணிப்பேட்டை, திருவண்ணாமலை, கள்ளக்குறிச்சி மற்றும் விழுப்புரம் மாவட்டங்களில் ஓரிரு இடங்களில் கனமழை பெய்ய வாய்ப்புள்ளது.

08.06.2022: தமிழ்நாடு, புதுவை மற்றும் காரைக்கால் பகுதிகளில் ஒருசில இடங்களில் இடி மின்னலுடன் கூடிய லேசானது முதல் மிதமான மழை பெய்யக்கூடும்.

09.06.2022, 10.06.2022: தமிழ்நாடு, புதுவை மற்றும் காரைக்கால் பகுதிகளில் ஓரிரு இடங்களில் லேசானது முதல் மிதமான மழை பெய்யக்கூடும்.

11.06.2022: தமிழ்நாடு, புதுவை மற்றும் காரைக்கால் பகுதிகளில் ஒருசில இடங்களில் லேசானது முதல் மிதமான மழை பெய்யக்கூடும்.

சென்னையை பொறுத்தவரை:

அடுத்த 48 மணி நேரத்திற்கு வானம் ஓரளவு மேகமூட்டத்துடன் காணப்படும். நகரின் சில இடங்களில் லேசான / மிதமான மழை பெய்யக்கூடும். அதிகபட்ச வெப்பநிலை 37 டிகிரி செல்சியஸ் மற்றும் குறைந்தபட்ச வெப்பநிலை 28 டிகிரி செல்சியஸ் அளவில் இருக்கக்கூடும்.

கடந்த 24 மணி நேரத்தில் பதிவான மழை அளவு (சென்டிமீட்டரில்):

திருவண்ணாமலை (திருவண்ணாமலை), திருச்சி நகரம் (திருச்சி), பெருங்குளூர் (புதுக்கோட்டை), தொண்டி (இராமநாதபுரம்), பொன்மலை (திருச்சி), ஆம்பூர் (திருப்பத்தூர்), அன்னவாசல் (புதுக்கோட்டை) தலா 7, அதிராம்பட்டினம் (தஞ்சாவூர்) 6, அவினாசி (திருப்பூர்), தேன்கனிக்கோட்டை (கிருஷ்ணகிரி), லால்குடி (திருச்சி), ராசிபுரம் (நாமக்கல்) தலா 5, வட்டானம் (ராமநாதபுரம்), கடலூர் (கரூர்), தண்டராம்பேட்டை (திருவண்ணாமலை), புதுக்கோட்டை (புதுக்கோட்டை), புடலூர் (தஞ்சாவூர்), பெருந்துறை (ஈரோடு), சோழவந்தான் (மதுரை), திருச்சி AP (திருச்சி) தலா 4, ஆர்.எஸ்.மங்கலம் (ராமநாதபுரம்), புதுச்சேரி (புதுச்சேரி), விழுப்புரம் (விழுப்புரம்), ஆலங்குடி (புதுக்கோட்டை), துவாக்குடி (திருச்சி), திருவாடானை (இராமநாதபுரம்), மங்களபுரம் (நாமக்கல்), பண்டுட்டி (கடலூர்), கீழ்பென்னாத்தூர் (திருவண்ணாமலை), ஆலங்காயம் (திருப்பத்தூர்), மணமேல்குடி (புதுக்கோட்டை), ஆண்டிப்பட்டி (தேனி), இளையங்குடி (சிவகங்கை), திருக்காட்டுப்பள்ளி (தஞ்சாவூர்), ஏலகிரி ARG (திருப்பத்தூர்), வேப்பூர் (கடலூர்) தலா 3, அரவக்குறிச்சி (கரூர்), கீரனூர் (புதுக்கோட்டை), போளூர் (திருவண்ணாமலை), புள்ளம்பாடி (திருச்சி), வானூர் (விழுப்புரம்), தென்பரநாடு (திருச்சி), ஏற்காடு (சேலம்), வாடிப்பட்டி (மதுரை), தக்கலை (கன்னியாகுமரி), ஆத்தூர் (சேலம்), சித்தம்பட்டி (மதுரை), அறந்தாங்கி

(புதுக்கோட்டை), திருக்கோவிலூர் (கள்ளக்குறிச்சி), புதுச்சத்திரம் (நாமக்கல்), வாணியம்பாடி (திருப்பத்தூர்), மாரண்டஹள்ளி (தருமபுரி), குழித்துறை (கன்னியாகுமரி), சத்தியமங்கலம் (ஈரோடு), மதுரை தெற்கு (மதுரை), வால்பாறை PTO (கோவை) தலா 2, பாலவிடுதி (கரூர்), மேட்டுப்பட்டி (மதுரை), வல்லம் (தஞ்சாவூர்), உளுந்துர்பேட்டை (கள்ளக்குறிச்சி), அரிமளம் (புதுக்கோட்டை), தஞ்சாவூர் (தஞ்சாவூர் மாவட்டம்), புதுக்கோட்டை (புதுக்கோட்டை), தல்லாகுளம் (மதுரை), புவனகிரி (கடலூர்), கொள்ளிடம் (மயிலாடுதுறை), அருப்புக்கோட்டை (விருதுநகர்), செங்கம் (திருவண்ணாமலை), இரணியல் (கன்னியாகுமரி), வடபுதுப்பட்டு (திருப்பத்தூர்), விருதாச்சலம் (கடலூர்), மீமிசல் (புதுக்கோட்டை), பேராஜரணி (தஞ்சாவூர்), பஞ்சபட்டி (கரூர்), சோலையார் (கோவை), வேலூர் (வேலூர்), மோகனூர் (நாமக்கல்), சிதம்பரம் (கடலூர்), சேலம் (சேலம்), புலிப்பட்டி (மதுரை), உதகமண்டலம் (நீலகிரி), திருப்பூர் (திருப்பூர்), மணல்மேடு (மயிலாடுதுறை), குடியாத்தம் (வேலூர்), குளச்சல் (கன்னியாகுமரி), பெலாந்துறை (கடலூர்), நாட்டறம்பள்ளி (திருப்பத்தூர்), கறம்பக்குடி (புதுக்கோட்டை), கொடுமுடி (ஈரோடு), கோபிசெட்டிபாளையம் (ஈரோடு) தலா 1.

மீனவர்களுக்கான எச்சரிக்கை :

07.06.2022: தமிழக கடலோரப்பகுதி, தென்மேற்கு வங்ககடல், மன்னார் வளைகுடா மற்றும் அதனை ஒட்டிய குமரிக்கடல் பகுதிகளில் சூறாவளிக்காற்று மணிக்கு 40 முதல் 50 கிலோ மீட்டர் வேகத்தில் வீசக்கூடும்.

08.06.2022: தமிழக கடலோரப்பகுதி, தென்மேற்கு வங்ககடல், மன்னார் வளைகுடா மற்றும் அதனை ஒட்டிய குமரிக்கடல் பகுதிகளில் சூறாவளிக்காற்று மணிக்கு 40 முதல் 50 கிலோ மீட்டர் வேகத்தில் வீசக்கூடும்.

கேரளா - கர்நாடக கடலோரப்பகுதி மற்றும் இலட்சத்தீவு பகுதிகளில் சூறாவளிக்காற்று மணிக்கு 40 முதல் 50 கிலோ மீட்டர் வேகத்தில் வீசக்கூடும்.

மத்திய கிழக்கு அரபிக்கடல், தெற்கு மகாராஷ்டிரா மற்றும் கோவா கடலோரப்பகுதிகளில் சூறாவளிக்காற்று மணிக்கு 40 முதல் 50 கிலோ மீட்டர் வேகத்தில் வீசக்கூடும்.

09.06.2022, 10.06.2022, 11.06.2022: கேரளா - கர்நாடக கடலோரப்பகுதி மற்றும் இலட்சத்தீவு பகுதிகளில் சூறாவளிக்காற்று மணிக்கு 40 முதல் 50 கிலோ மீட்டர் வேகத்தில் வீசக்கூடும்.

மத்திய கிழக்கு அரபிக்கடல், தெற்கு மகாராஷ்டிரா மற்றும் கோவா கடலோரப்பகுதிகளில் சூறாவளிக்காற்று மணிக்கு 40 முதல் 50 கிலோ மீட்டர் வேகத்தில் வீசக்கூடும்.

மேற்குறிப்பிட்ட நாட்களில் மீனவர்கள் இப்பகுதிகளுக்கு செல்ல வேண்டாமென்று அறிவுறுத்தப்படுகிறார்கள்.

பா. செந்தாமரை கண்ணன்
இயக்குனர்
தென் மண்டல தலைவருக்காக
மண்டல வானிலை ஆய்வு மையம், சென்னை

மேலும் விவரங்களுக்கு: imdchennai.gov.in இணையதளத்தை காணவும்.

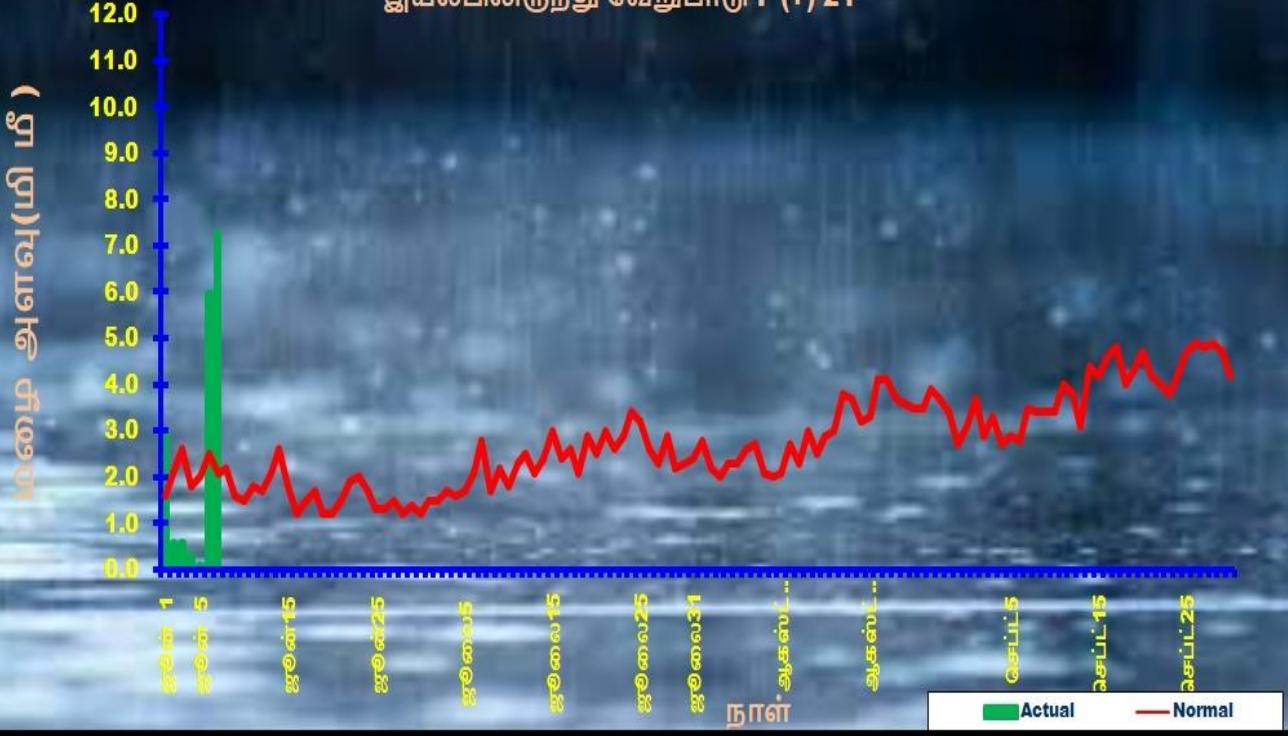
01.06.2022 முதல் 07.06.2022 வரை பெய்த மழை அளவு

மாவட்டம்	பதிவான மழை (மி.மீ)	இயல்பு மழை (மி.மீ)	வேறுபாடு (%)
அரியலூர்	15.8	12.8	23
செங்கல்பட்டு	0.2	9.4	-98
சென்னை	0.5	11.8	-96
கோயம்புத்தூர்	28.6	27.5	4
கடலூர்	13.7	11.8	16
தர்மபுரி	12.9	25.1	-49
திண்டுக்கல்	13.8	16.2	-15
ஈரோடு	39.9	16.9	136
கள்ளக்குறிச்சி	7.8	15.4	-49
காஞ்சிபுரம்	0.0	15.2	-100
கன்னியாகுமரி	25.7	51.6	-50
காரைக்கால்	0.6	21.0	-97
கரூர்	32.2	9.3	247
கிருஷ்ணகிரி	19.5	21.6	-10
மதுரை	12.5	11.9	5
மயிலாடுதுறை	6.2	10.4	-41
நாகப்பட்டினம்	0.1	9.9	-99
நாமக்கல்	47.7	14.8	222
நீலகிரி	29.1	36.6	-20
பெரம்பலூர்	29.0	8.9	226
புதுச்சேரி	34.7	10.4	234
புதுக்கோட்டை	32.5	11.5	183
ராமநாதபுரம்	14.7	4.9	201
ராணிப்பேட்டை	3.0	18.8	-84
சேலம்	26.5	20.0	33
சிவகங்கை	8.8	13.4	-34
தென்காசி	0.0	11.2	-100
தஞ்சாவூர்	37.6	11.3	233
தேனி	4.6	10.2	-55
திருநெல்வேலி	0.0	6.8	-100
திருப்பத்தூர்	32.0	23.7	35
திருப்பூர்	19.0	10.1	88
திருவள்ளூர்	0.6	16.7	-97
திருவண்ணாமலை	24.2	16.0	51
திருவாரூர்	3.0	9.3	-68
தூத்துக்குடி	0.0	2.5	-100
திருச்சிராப்பள்ளி	38.7	11.3	242
வேலூர்	22.0	18.0	22
விழுப்புரம்	17.2	12.5	38
விருதுநகர்	1.9	8.2	-76
தமிழ்நாடு மற்றும் புதுவை	17.9	14.8	21

மே 2022 பெய்த மழை அளவு

மாவட்டம்	பதிவான மழை (மி.மீ)	இயல்பு மழை (மி.மீ)	வேறுபாடு (%)
அரியலூர்	90.1	70.0	29
செங்கல்பட்டு	32.5	39.3	-17
சென்னை	28.8	37.5	-23
கோயம்புத்தூர்	192	82.9	132
கடலூர்	77.5	43.6	78
தர்மபுரி	167.5	104.4	60
திண்டுக்கல்	103.4	81.0	28
ஈரோடு	159.1	76.6	108
கள்ளக்குறிச்சி	52.2	58.9	-11
காஞ்சிபுரம்	128.4	50.1	156
கன்னியாகுமரி	157.4	123.8	27
காரைக்கால்	28.1	46.4	-39
கரூர்	46.8	61.2	-23
கிருஷ்ணகிரி	178.6	95.1	88
மதுரை	86.2	67.0	29
மயிலாடுதுறை	41.4	42.8	-3
நாகப்பட்டினம்	10.6	45.6	-77
நாமக்கல்	69.2	90.9	-24
நீலகிரி	232.7	108.3	115
பெரம்பலூர்	102.6	52.3	96
புதுச்சேரி	184	60.0	207
புதுக்கோட்டை	44.4	46.7	-5
ராமநாதபுரம்	3.0	36.3	-92
ராணிப்பேட்டை	116.3	53.4	118
சேலம்	152.8	100.8	52
சிவகங்கை	48.7	57.4	-15
தென்காசி	26.6	48.7	-45
தஞ்சாவூர்	51.0	52.1	-2
தேனி	70.3	62.2	13
திருநெல்வேலி	28.9	33.4	-14
திருப்பத்தூர்	163.3	75.4	117
திருப்பூர்	64.9	69.1	-6
திருவள்ளூர்	77.6	41.8	86
திருவண்ணாமலை	113.0	69.7	62
திருவாரூர்	29.4	46.7	-37
தூத்துக்குடி	12.4	26.4	-53
திருச்சிராப்பள்ளி	81.3	55.6	46
வேலூர்	124.9	69.0	81
விழுப்புரம்	71.3	40.1	78
விருதுநகர்	24.1	57.9	-58
தமிழ்நாடு மற்றும் புதுவை	89.3	64.5	38

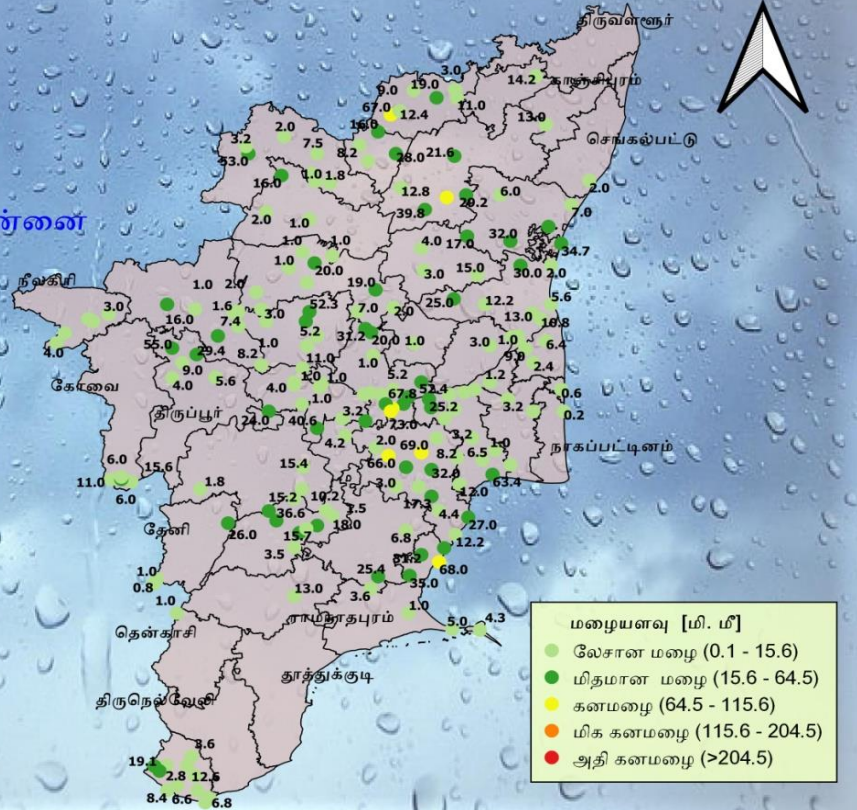
தென்மேற்கு பருவமழை - 2022 தமிழ்நாடு மற்றும் புதுவை
 01.06.2022 முதல் 07.06.2022 வரை பெய்த மழை அளவு
 பதிவான மழை: 17.9 (மி மீ) இயல்பு மழை : 14.8 (மி மீ)
 இயல்பிலிருந்து வேறுபாடு : (+) 21



07/06/2022 காலை 8.30 மணியுடன் முடிவடைந்த 24 மணி
 நேரத்தில் பதிவான மழையளவு [மி. மீ]



இந்திய வானிலைத் துறை
 மண்டல வானிலை நிலையம், சென்னை
 தேதி : 07/06/2022

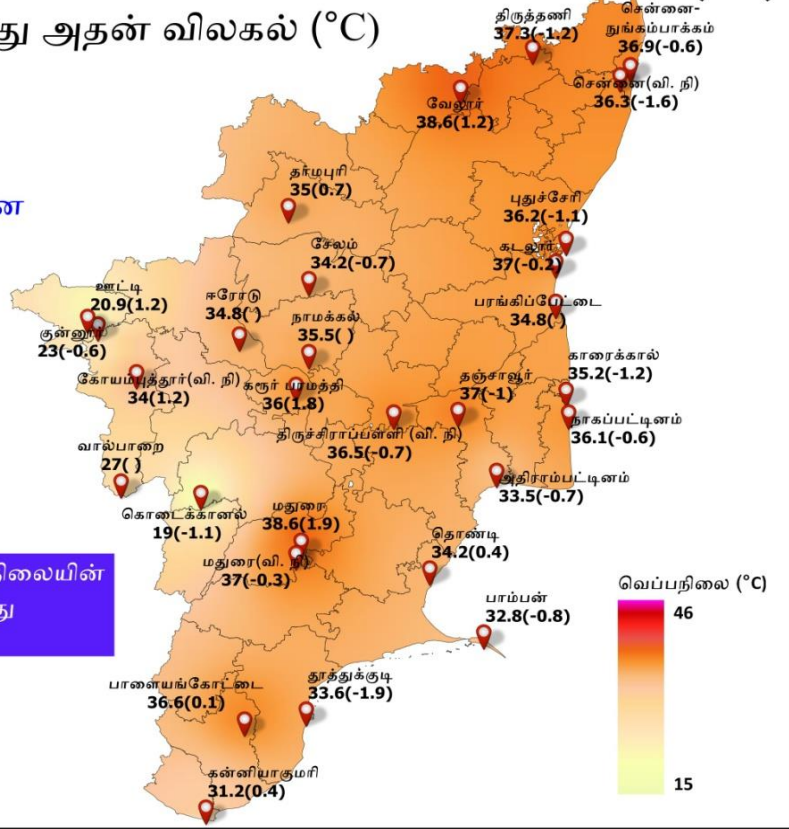


07/06/2022 காலை 8.30 மணியுடன் முடிவடைந்த 24 மணி

நேரத்தில் பதிவான அதிகபட்ச வெப்பநிலை (°C) மற்றும்
இயல்பிலிருந்து அதன் விலகல் (°C)



இந்திய வானிலைத் துறை
மண்டல வானிலை நிலையம், சென்னை
தேதி: 07/06/2022



அதிகபட்ச வெப்பநிலை : 38.6° C
இடம் : மதுரை & வேலூர்

குறிப்பு: இயல்பிலிருந்து அதிகபட்ச வெப்ப நிலையின் விலகல் அடைப்புக் குறியில் கொடுக்கப்பட்டுள்ளது
வி.நி : விமான நிலையம்

07/06/2022 காலை 8.30 மணியுடன் முடிவடைந்த 24 மணி

நேரத்தில் பதிவான குறைந்தபட்ச வெப்பநிலை (°C) மற்றும்



இந்திய வானிலைத் துறை
மண்டல வானிலை நிலையம், சென்னை
தேதி : 07/06/2022



குறைந்தபட்ச வெப்பநிலை (சமவெளி பகுதிகளில்) : 20.5° C
இடம் : ஈரோடு
குறைந்தபட்ச வெப்பநிலை (மலை பகுதிகளில்) : 12° C
இடம் : ஊட்டி

குறிப்பு: இயல்பிலிருந்து குறைந்தபட்ச வெப்ப நிலையின் விலகல் அடைப்புக் குறியில் கொடுக்கப்பட்டுள்ளது
வி.நி : விமான நிலையம்

வகைப்பாடு

வட தமிழக மாவட்டங்கள்	சென்னை, காஞ்சிபுரம், செங்கல்பட்டு, திருவள்ளூர், கடலூர், விழுப்புரம், கள்ளக்குறிச்சி, தஞ்சாவூர், திருவாரூர், நாகப்பட்டினம், மயிலாடுதுறை, புதுக்கோட்டை, வேலூர், திருப்பத்தூர், ராணிப்பேட்டை, திருவண்ணாமலை, கிருஷ்ணகிரி, சேலம், தர்மபுரி, நாமக்கல், நீலகிரி, திருப்பூர், கோவை, ஈரோடு, கரூர், திருச்சிராப்பள்ளி, அரியலூர், பெரம்பலூர்
தென் தமிழக மாவட்டங்கள்	ராமநாதபுரம், திருநெல்வேலி, தென்காசி, தூத்துக்குடி, தேனி, கன்னியாகுமரி, சிவகங்கை, விருதுநகர், திண்டுக்கல், மதுரை
உள் தமிழக மாவட்டங்கள்	வேலூர், திருப்பத்தூர், ராணிப்பேட்டை, திருவண்ணாமலை, கிருஷ்ணகிரி, தருமபுரி, சேலம், நாமக்கல், நீலகிரி, திருப்பூர், கோவை, ஈரோடு, கரூர், திருச்சிராப்பள்ளி, அரியலூர், பெரம்பலூர், சிவகங்கை, விருதுநகர், தேனி, திண்டுக்கல், மதுரை, தென்காசி, கள்ளக்குறிச்சி
வடஉள் தமிழக மாவட்டங்கள்	வேலூர், திருப்பத்தூர், ராணிப்பேட்டை, காஞ்சிபுரம், திருவண்ணாமலை, கிருஷ்ணகிரி, தருமபுரி, சேலம், நாமக்கல், நீலகிரி, திருப்பூர், கோவை, ஈரோடு, கரூர், திருச்சிராப்பள்ளி, அரியலூர், பெரம்பலூர்.
தென்உள் தமிழக மாவட்டங்கள்	சிவகங்கை, விருதுநகர், தேனி, திண்டுக்கல், மதுரை, தென்காசி.
கடலோர தமிழக மாவட்டங்கள்	சென்னை, செங்கல்பட்டு, திருவள்ளூர், கடலூர், விழுப்புரம், தஞ்சாவூர், திருவாரூர், நாகப்பட்டினம், மயிலாடுதுறை, புதுக்கோட்டை, ராமநாதபுரம், திருநெல்வேலி, தூத்துக்குடி, கன்னியாகுமரி.
வட கடலோர தமிழக மாவட்டங்கள்	சென்னை, செங்கல்பட்டு, திருவள்ளூர், கடலூர், விழுப்புரம், தஞ்சாவூர், திருவாரூர், நாகப்பட்டினம், புதுக்கோட்டை, மயிலாடுதுறை.
தென் கடலோர தமிழக மாவட்டங்கள்	ராமநாதபுரம், திருநெல்வேலி, தூத்துக்குடி, கன்னியாகுமரி
டெல்டா மாவட்டங்கள்	தஞ்சாவூர், திருவாரூர், நாகப்பட்டினம், மயிலாடுதுறை
மேற்கு தொடர்ச்சி மலையை ஒட்டிய மாவட்டங்கள்	நீலகிரி, கோவை, தேனி, திண்டுக்கல், திருப்பூர், தென்காசி, விருதுநகர்

மழைப்பொழிவின் பரவல்:

(விழுக்காடு) மழை பதிவான இடங்கள்	வகைப்பாடு
76-100	பெரும்பாலான
51-75	அநேக
26-50	ஒருசில
1-25	ஓரிரு
மழையில்லை	வறண்ட

மழைப்பொழிவின் தீவிரம்:

Light rain	லேசான மழை
Moderate rain	மிதமான மழை
Heavy rain	கனமழை
Very heavy rain	மிக கனமழை
Extremely heavy rain	அதி கனமழை