

இந்திய அரசு
இந்திய வானிலை ஆய்வு துறை
மண்டல வானிலை ஆய்வு மையம்
6, கல்லூரி சாலை
சென்னை - 600006
தொலைபேசி: 044- 28271951



GOVERNMENT OF INDIA
INDIA METEOROLOGICAL DEPARTMENT
Regional Meteorological Centre
6, College Road
Chennai-600006
Phone: 044- 28271951

நாள்:14-06-2022

நேரம்:1245 மணி

வானிலை தகவல்

வெப்பச்சலனம் காரணமாக,

14.06.2022: தமிழ்நாடு, புதுவை மற்றும் காரைக்கால் பகுதிகளில் ஒருசில இடங்களில் இடி மின்னலுடன் கூடிய லேசானது முதல் மிதமான மழை பெய்யக் கூடும்.

15.06.2022: தமிழ்நாடு, புதுவை மற்றும் காரைக்கால் பகுதிகளில் அநேக இடங்களில் இடி மின்னலுடன் கூடிய லேசானது முதல் மிதமான மழை பெய்யக்கூடும். நீலகிரி, கோயம்புத்தூர், திருப்பூர், திண்டுக்கல், தேனி, ஈரோடு, கிருஷ்ணகிரி, தருமபுரி, சேலம், நாமக்கல், திருச்சி, பெரம்பலூர், கள்ளக்குறிச்சி, திருவண்ணாமலை, வேலூர் மற்றும் திருப்பத்தூர் மாவட்டங்களில் ஓரிரு இடங்களில் கனமழை பெய்ய வாய்ப்புள்ளது.

16.06.2022: தமிழ்நாடு, புதுவை மற்றும் காரைக்கால் பகுதிகளில் அநேக இடங்களில் இடி மின்னலுடன் கூடிய லேசானது முதல் மிதமான மழை பெய்யக்கூடும்.

17.06.2022: தமிழ்நாடு, புதுவை மற்றும் காரைக்கால் பகுதிகளில் ஒருசில இடங்களில் இடி மின்னலுடன் கூடிய லேசானது முதல் மிதமான மழை பெய்யக் கூடும். கடலூர், கள்ளக்குறிச்சி, விழுப்புரம், திருவண்ணாமலை, நீலகிரி, கோயம்புத்தூர், திருப்பூர், திண்டுக்கல் மற்றும் தேனி மாவட்டங்களில் ஓரிரு இடங்களில் கனமழை பெய்ய வாய்ப்புள்ளது.

18.06.2022: தமிழ்நாடு, புதுவை மற்றும் காரைக்கால் பகுதிகளில் ஒருசில இடங்களில் இடி மின்னலுடன் கூடிய லேசானது முதல் மிதமான மழை பெய்யக் கூடும். திருவள்ளூர், ராணிப்பேட்டை, காஞ்சிபுரம், நீலகிரி, கோயம்புத்தூர், திருப்பூர், திண்டுக்கல் மற்றும் தேனி மாவட்டங்களில் ஓரிரு இடங்களில் கனமழை பெய்ய வாய்ப்புள்ளது.

சென்னையை பொறுத்தவரை:

அடுத்த 48 மணி நேரத்திற்கு வானம் ஓரளவு மேகமூட்டத்துடன் காணப்படும். நகரின் ஒருசில பகுதிகளில் லேசான / மிதமான மழை பெய்யக்கூடும். அதிகபட்ச வெப்பநிலை 38 டிகிரி செல்சியஸ் மற்றும் குறைந்தபட்ச வெப்பநிலை 28 டிகிரி செல்சியஸ் அளவில் இருக்கக்கூடும்.

கடந்த 24 மணி நேரத்தில் பதிவான மழை அளவு (சென்டிமீட்டரில்):

விருதுநகர் (விருதுநகர்) 6, கொடைக்கானல் படகு குழாம் (திண்டுக்கல்), உதகை (நீலகிரி) தலா 5, காரியாபட்டி (விருதுநகர்), உதகமண்டலம் PTO (நீலகிரி) தலா 3, வெம்பக்கோட்டை (விருதுநகர்), பெரியநாயக்கன்பாளையம் (கோயம்புத்தூர்), ராஜபாளையம் (விருதுநகர்), கோவிலங்குளம் (விருதுநகர்) தலா 2, திருச்செங்கோடு (நாமக்கல்), கொடைக்கானல் (திண்டுக்கல்), சிவகாசி (விருதுநகர்), அழக்கரை

எஸ்டேட் (நீலகிரி), பில்லிமலை எஸ்டேட் (நீலகிரி), அவினாசி (திருப்பூர்), கெட்டி (நீலகிரி), சோலையார் (கோயம்புத்தூர்) தலா 1.

மீனவர்களுக்கான எச்சரிக்கை :

14.06.2022 : தென் கிழக்கு அரபிக்கடல் மற்றும் அதனை ஒட்டிய மத்திய கிழக்கு அரபிக்கடல் பகுதிகள், ஆந்திர கடலோரப்பகுதிகள் மற்றும் அதனை ஒட்டிய மத்திய மேற்கு வங்கக்கடல், தென் கிழக்கு வங்கக்கடல் மற்றும் அதனை ஒட்டிய தென் மேற்கு வங்கக்கடல் பகுதிகளில் சூறாவளிக்காற்று மணிக்கு 40 முதல் 50 கிலோ மீட்டர் வேகத்தில் வீசக்கூடும்.

15.06.2022: கேரளா - கர்நாடக கடலோரப்பகுதிகள் மற்றும் இலட்சத்தீவு பகுதிகளில் சூறாவளிக்காற்று மணிக்கு 40 முதல் 50 கிலோ மீட்டர் வேகத்தில் வீசக்கூடும்.

16.06.2022, 17.06.2022: தென் கிழக்கு அரபிக்கடல் மற்றும் அதனை ஒட்டிய கேரளா - கர்நாடக கடலோரப்பகுதிகளில் சூறாவளிக்காற்று மணிக்கு 40 முதல் 50 கிலோ மீட்டர் வேகத்தில் வீசக்கூடும்.

மேற்குறிப்பிட்ட நாட்களில் மீனவர்கள் இப்பகுதிகளுக்கு செல்ல வேண்டாமென்று அறிவுறுத்தப்படுகிறார்கள்.

மேலும் விவரங்களுக்கு: imdchennai.gov.in இணையதளத்தை காணவும்.

பா. செந்தாமரை கண்ணன்
இயக்குனர்
தென் மண்டல தலைவருக்காக
மண்டல வானிலை ஆய்வு மையம், சென்னை

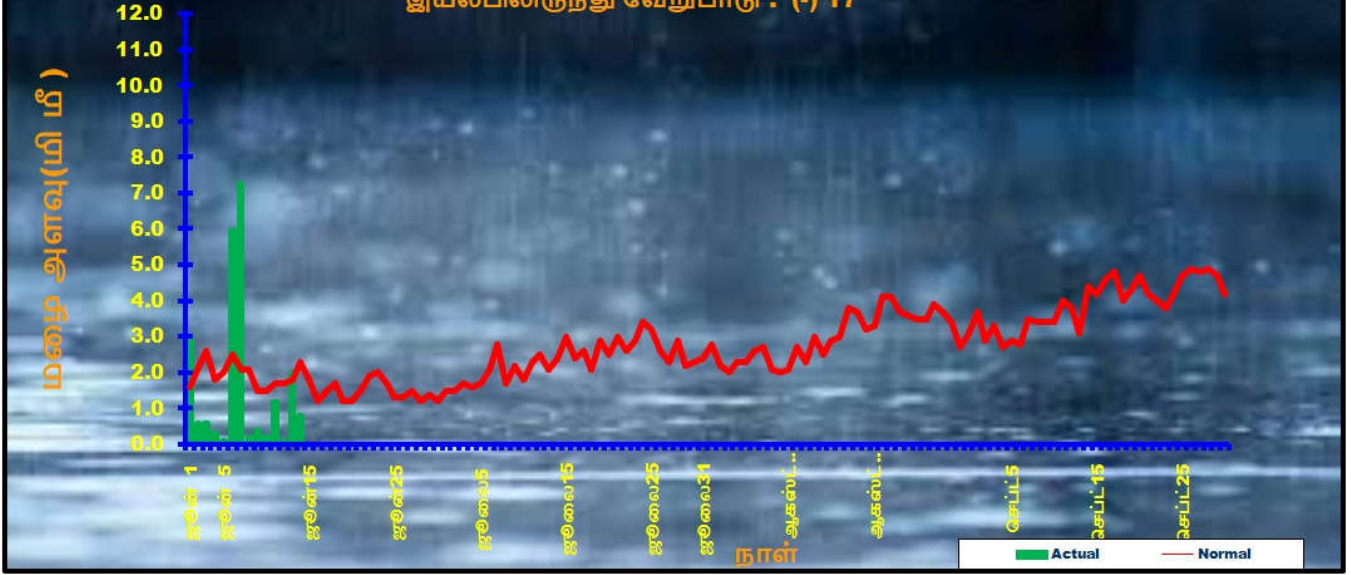
01.06.2022 முதல் 14.06.2022 வரை பெய்த மழை அளவு

<i>மாவட்டம்</i>	பதிவான மழை (மி.மீ)	இயல்பு மழை (மி.மீ)	வேறுபாடு (%)
அரியலூர்	17.4	25.7	-32
செங்கல்பட்டு	0.2	26.5	-99
சென்னை	0.5	29.7	-98
கோயம்புத்தூர்	41.6	62.0	-33
கடலூர்	13.7	27.5	-50
தர்மபுரி	20.4	36.7	-44
திண்டுக்கல்	18.7	25.6	-27
ஈரோடு	42.8	25.2	70
கள்ளக்குறிச்சி	7.8	28.9	-73
காஞ்சிபுரம்	0.6	35.7	-98
கன்னியாகுமரி	35.2	95.6	-63
காரைக்கால்	0.6	34.9	-98
கரூர்	32.2	14.8	118
கிருஷ்ணகிரி	19.5	32.4	-40
மதுரை	25.4	21.6	18
மயிலாடுதுறை	6.2	24.2	-75
நாகப்பட்டினம்	0.1	21.9	-99
நாமக்கல்	50.8	24.2	110
நீலகிரி	55.1	74.3	-26
பெரம்பலூர்	29.0	21.4	36
புதுச்சேரி	34.7	24.7	40
புதுக்கோட்டை	42.4	21.4	98
ராமநாதபுரம்	14.7	9.1	62
ராணிப்பேட்டை	6.2	38.0	-84
சேலம்	28.4	31.5	-10
சிவகங்கை	45.0	26.1	72
தென்காசி	0.2	21.3	-99
தஞ்சாவூர்	37.6	21.1	78
தேனி	4.1	15.9	-74
திருநெல்வேலி	0.0	13.1	-100
திருப்பத்தூர்	34.1	42.0	-19
திருப்பூர்	20.0	14.4	39
திருவள்ளூர்	5.8	35.2	-84
திருவண்ணாமலை	25.6	35.1	-27
திருவாரூர்	3.0	20.5	-85
தூத்துக்குடி	0.0	3.7	-100
திருச்சிராப்பள்ளி	41.9	19.0	121
வேலூர்	26.7	38.4	-31
விழுப்புரம்	17.2	26.9	-36
விருதுநகர்	18.6	12.9	44
தமிழ்நாடு மற்றும் புதுவை	22.7	27.4	-17

மே 2022 பெய்த மழை அளவு

மாவட்டம்	பதிவான மழை (மி.மீ)	இயல்பு மழை (மி.மீ)	வேறுபாடு (%)
அரியலூர்	90.1	70.0	29
செங்கல்பட்டு	32.5	39.3	-17
சென்னை	28.8	37.5	-23
கோயம்புத்தூர்	192	82.9	132
கடலூர்	77.5	43.6	78
தர்மபுரி	167.5	104.4	60
திண்டுக்கல்	103.4	81.0	28
ஈரோடு	159.1	76.6	108
கள்ளக்குறிச்சி	52.2	58.9	-11
காஞ்சிபுரம்	128.4	50.1	156
கன்னியாகுமரி	157.4	123.8	27
காரைக்கால்	28.1	46.4	-39
கரூர்	46.8	61.2	-23
கிருஷ்ணகிரி	178.6	95.1	88
மதுரை	86.2	67.0	29
மயிலாடுதுறை	41.4	42.8	-3
நாகப்பட்டினம்	10.6	45.6	-77
நாமக்கல்	69.2	90.9	-24
நீலகிரி	232.7	108.3	115
பெரம்பலூர்	102.6	52.3	96
புதுச்சேரி	184	60.0	207
புதுக்கோட்டை	44.4	46.7	-5
ராமநாதபுரம்	3.0	36.3	-92
ராணிப்பேட்டை	116.3	53.4	118
சேலம்	152.8	100.8	52
சிவகங்கை	48.7	57.4	-15
தென்காசி	26.6	48.7	-45
தஞ்சாவூர்	51.0	52.1	-2
தேனி	70.3	62.2	13
திருநெல்வேலி	28.9	33.4	-14
திருப்பத்தூர்	163.3	75.4	117
திருப்பூர்	64.9	69.1	-6
திருவள்ளூர்	77.6	41.8	86
திருவண்ணாமலை	113.0	69.7	62
திருவாரூர்	29.4	46.7	-37
தூத்துக்குடி	12.4	26.4	-53
திருச்சிராப்பள்ளி	81.3	55.6	46
வேலூர்	124.9	69.0	81
விழுப்புரம்	71.3	40.1	78
விருதுநகர்	24.1	57.9	-58
தமிழ்நாடு மற்றும் புதுவை	89.3	64.5	38

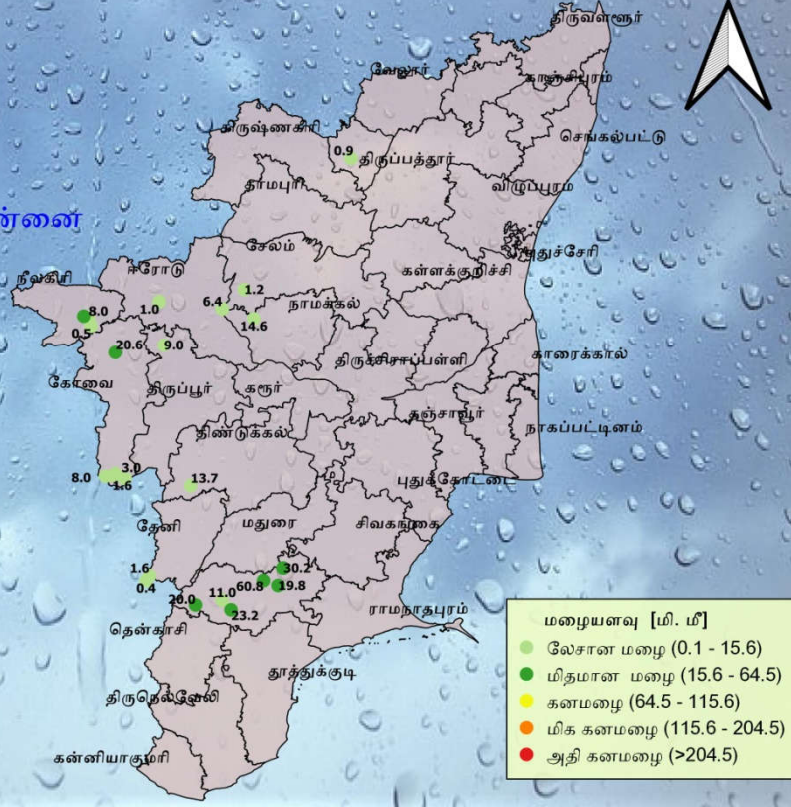
தென்மேற்கு பருவமழை - 2022 தமிழ்நாடு மற்றும் புதுவை
 01.06.2022 முதல் 14.06.2022 வரை பெய்த மழை அளவு
 பதிவான மழை: 22.7 (மி மீ) இயல்பு மழை : 27.4 (மி மீ)
 இயல்பிலிருந்து வேறுபாடு : (-) 17



14/06/2022 காலை 8.30 மணியுடன் முடிவடைந்த 24 மணி
 நேரத்தில் பதிவான மழையளவு [மி. மீ]



இந்திய வானிலைத் துறை
 மண்டல வானிலை நிலையம், சென்னை
 தேதி : 14/06/2022



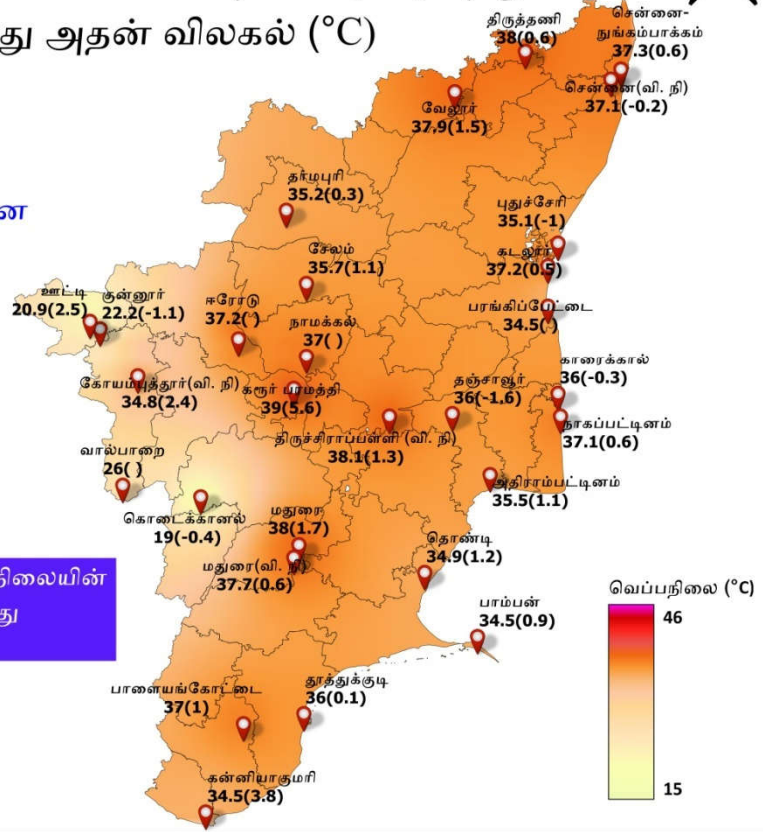
14/06/2022 காலை 8.30 மணியுடன் முடிவடைந்த 24 மணி
நேரத்தில் பதிவான அதிகபட்ச வெப்பநிலை (°C) மற்றும்
இயல்பிலிருந்து அதன் விலகல் (°C)



இந்திய வானிலைத் துறை
மண்டல வானிலை நிலையம், சென்னை
தேதி: 14/06/2022

அதிகபட்ச வெப்பநிலை : 39° C
இடம் : கரூர் பரமத்தி

குறிப்பு: இயல்பிலிருந்து அதிகபட்ச வெப்ப நிலையின்
விலகல் அடைப்புக் குறியில் கொடுக்கப்பட்டுள்ளது
வி.நி : விமான நிலையம்



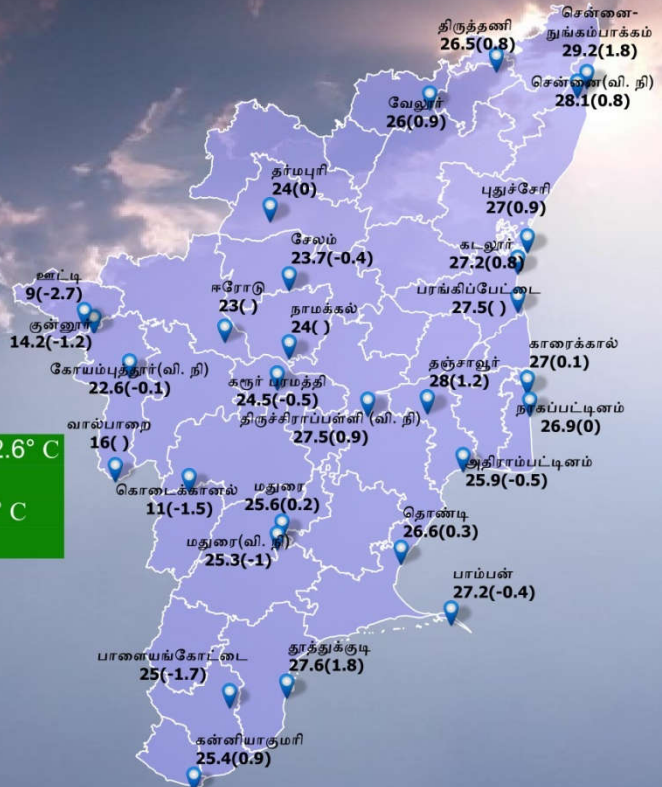
14/06/2022 காலை 8.30 மணியுடன் முடிவடைந்த 24 மணி
நேரத்தில் பதிவான குறைந்தபட்ச வெப்பநிலை (°C) மற்றும்



இந்திய வானிலைத் துறை
மண்டல வானிலை நிலையம், சென்னை
தேதி : 14/06/2022

குறைந்தபட்ச வெப்பநிலை (சமவெளி பகுதிகளில்) : 22.6° C
இடம் : கோயம்புத்தூர்(வி.நி)
குறைந்தபட்ச வெப்பநிலை (மலை பகுதிகளில்) : 9° C
இடம் : ஊட்டி

குறிப்பு: இயல்பிலிருந்து குறைந்தபட்ச வெப்ப
நிலையின் விலகல் அடைப்புக் குறியில்
கொடுக்கப்பட்டுள்ளது
வி.நி : விமான நிலையம்



வகைப்பாடு

வட தமிழக மாவட்டங்கள்	சென்னை, காஞ்சிபுரம், செங்கல்பட்டு, திருவள்ளூர், கடலூர், விழுப்புரம், கள்ளக்குறிச்சி, தஞ்சாவூர், திருவாரூர், நாகப்பட்டினம், மயிலாடுதுறை, புதுக்கோட்டை, வேலூர், திருப்பத்தூர், ராணிப்பேட்டை, திருவண்ணாமலை, கிருஷ்ணகிரி, சேலம், தர்மபுரி, நாமக்கல், நீலகிரி, திருப்பூர், கோவை, ஈரோடு, கரூர், திருச்சிராப்பள்ளி, அரியலூர், பெரம்பலூர்
தென் தமிழக மாவட்டங்கள்	ராமநாதபுரம், திருநெல்வேலி, தென்காசி, தூத்துக்குடி, தேனி, கன்னியாகுமரி, சிவகங்கை, விருதுநகர், திண்டுக்கல், மதுரை
உள் தமிழக மாவட்டங்கள்	வேலூர், திருப்பத்தூர், ராணிப்பேட்டை, திருவண்ணாமலை, கிருஷ்ணகிரி, தருமபுரி, சேலம், நாமக்கல், நீலகிரி, திருப்பூர், கோவை, ஈரோடு, கரூர், திருச்சிராப்பள்ளி, அரியலூர், பெரம்பலூர், சிவகங்கை, விருதுநகர், தேனி, திண்டுக்கல், மதுரை, தென்காசி, கள்ளக்குறிச்சி
வடஉள் தமிழக மாவட்டங்கள்	வேலூர், திருப்பத்தூர், ராணிப்பேட்டை, காஞ்சிபுரம், திருவண்ணாமலை, கிருஷ்ணகிரி, தருமபுரி, சேலம், நாமக்கல், நீலகிரி, திருப்பூர், கோவை, ஈரோடு, கரூர், திருச்சிராப்பள்ளி, அரியலூர், பெரம்பலூர்.
தென்உள் தமிழக மாவட்டங்கள்	சிவகங்கை, விருதுநகர், தேனி, திண்டுக்கல், மதுரை, தென்காசி.
கடலோர தமிழக மாவட்டங்கள்	சென்னை, செங்கல்பட்டு, திருவள்ளூர், கடலூர், விழுப்புரம், தஞ்சாவூர், திருவாரூர், நாகப்பட்டினம், மயிலாடுதுறை, புதுக்கோட்டை, ராமநாதபுரம், திருநெல்வேலி, தூத்துக்குடி, கன்னியாகுமரி.
வட கடலோர தமிழக மாவட்டங்கள்	சென்னை, செங்கல்பட்டு, திருவள்ளூர், கடலூர், விழுப்புரம், தஞ்சாவூர், திருவாரூர், நாகப்பட்டினம், புதுக்கோட்டை, மயிலாடுதுறை.
தென் கடலோர தமிழக மாவட்டங்கள்	ராமநாதபுரம், திருநெல்வேலி, தூத்துக்குடி, கன்னியாகுமரி
டெல்டா மாவட்டங்கள்	தஞ்சாவூர், திருவாரூர், நாகப்பட்டினம், மயிலாடுதுறை
மேற்கு தொடர்ச்சி மலையை ஒட்டிய மாவட்டங்கள்	நீலகிரி, கோவை, தேனி, திண்டுக்கல், திருப்பூர், தென்காசி, விருதுநகர்

மழைப்பொழிவின் பரவல்:

(விழுக்காடு) மழை பதிவான இடங்கள்	வகைப்பாடு
76-100	பெரும்பாலான
51-75	அநேக
26-50	ஒருசில
1-25	ஓரிரு
மழையில்லை	வறண்ட

மழைப்பொழிவின் தீவிரம்:

Light rain	லேசான மழை
Moderate rain	மிதமான மழை
Heavy rain	கனமழை
Very heavy rain	மிக கனமழை
Extremely heavy rain	அதி கனமழை