

## இந்திய அரசு

இந்திய வானிலை ஆய்வு துறை  
மண்டல வானிலை ஆய்வு மையம்  
6, கல்லூரி சாலை  
சென்னை - 600006  
தொலைபேசி : 044- 28271951



## GOVERNMENT OF INDIA

INDIA METEOROLOGICAL DEPARTMENT  
Regional Meteorological Centre  
6, College Road  
Chennai-600006  
Phone: 044- 28271951

நாள்: 26-08-2022

நேரம்: 1215 மணி

## வானிலை தகவல்

தமிழக பகுதிகளின் மேல் நிலவும் வளிமண்டல கீழடுக்கு சுழற்சி காரணமாக,

**26.08.2022 மற்றும் 27.08.2022:** தமிழ்நாடு, புதுவை மற்றும் காரைக்கால் பகுதிகளில் அநேக இடங்களில் இடி மின்னலுடன் கூடிய லேசானது முதல் மிதமான மழை பெய்யக்கூடும். நீலகிரி, கோயம்புத்தூர், திருப்பூர், தேனி, திண்டுக்கல், ஈரோடு, கரூர், நாமக்கல், சேலம், தர்மபுரி, கிருஷ்ணகிரி, திருப்பத்தூர், வேலூர் மற்றும் திருச்சிராப்பள்ளி மாவட்டங்களில் ஓரிரு இடங்களில் கனமழை பெய்ய வாய்ப்புள்ளது.

**28.08.2022:** தமிழ்நாடு, புதுவை மற்றும் காரைக்கால் பகுதிகளில் அநேக இடங்களில் இடி மின்னலுடன் கூடிய லேசானது முதல் மிதமான மழை பெய்யக்கூடும். நீலகிரி, ஈரோடு, கிருஷ்ணகிரி, தர்மபுரி, சேலம், நாமக்கல், திருச்சிராப்பள்ளி, கள்ளக்குறிச்சி, பெரம்பலூர், கடலூர், திருப்பத்தூர், விழுப்புரம் மாவட்டங்கள் மற்றும் புதுச்சேரி பகுதிகளில் ஓரிரு இடங்களில் கனமழை பெய்ய வாய்ப்புள்ளது.

**29.08.2022:** தமிழ்நாடு, புதுவை மற்றும் காரைக்கால் பகுதிகளில் அநேக இடங்களில் இடி மின்னலுடன் கூடிய லேசானது முதல் மிதமான மழை பெய்யக்கூடும். நீலகிரி, கோயம்புத்தூர், திருப்பூர், தேனி, திண்டுக்கல், மதுரை, விருதுநகர், சிவகங்கை, ஈரோடு, கிருஷ்ணகிரி, சேலம், நாமக்கல் மற்றும் திருப்பத்தூர் மாவட்டங்களில் ஓரிரு இடங்களில் கனமழை பெய்ய வாய்ப்புள்ளது.

**30.08.2022:** தமிழ்நாடு, புதுவை மற்றும் காரைக்கால் பகுதிகளில் அநேக இடங்களில் இடி மின்னலுடன் கூடிய லேசானது முதல் மிதமான மழை பெய்யக்கூடும். நீலகிரி, ஈரோடு, கிருஷ்ணகிரி, தர்மபுரி, சேலம், வேலூர், திருப்பத்தூர் மற்றும் ராணிப்பேட்டை மாவட்டங்களில் ஓரிரு இடங்களில் கனமழை பெய்ய வாய்ப்புள்ளது.

### சென்னையை பொறுத்தவரை:

அடுத்த 48 மணி நேரத்திற்கு வானம் ஓரளவு மேகமூட்டத்துடன் காணப்படும். நகரின் ஒருசில பகுதிகளில் இடி மின்னலுடன் கூடிய லேசானது/மிதமான மழை பெய்யக்கூடும். அதிகபட்ச வெப்பநிலை 36 டிகிரி செல்சியஸ் மற்றும் குறைந்தபட்ச வெப்பநிலை 26 டிகிரி செல்சியஸ் அளவில் இருக்கக்கூடும்.

### கடந்த 24 மணி நேரத்தில் பதிவான மழை அளவு (சென்டிமீட்டரில்):

பந்தலூர் (நீலகிரி) 9, சூளகிரி (கிருஷ்ணகிரி) தலா 8, ஆவடி (திருவள்ளூர்), கோவில்பட்டி (தூத்துக்குடி), வடபுதுப்பட்டு (திருப்பத்தூர்), ஓசூர் AWS (கிருஷ்ணகிரி), எடப்பாடி (சேலம்), லக்கூர் (கடலூர்) தலா 7, செம்பரபாக்கம் (திருவள்ளூர்), மருங்காபுரி (திருச்சி), நீடாமங்கலம் (திருவாரூர்), பாண்டவையாறு (திருவாரூர்), பென்னாகரம் (தர்மபுரி), பூண்டி (திருவள்ளூர்), ACS கல்லூரி ARG (காஞ்சிபுரம்) தலா 6, பவானிசாகர் (ஈரோடு), திருப்பத்தூர் (சிவகங்கை), மாயனூர் (கரூர்), வால்பாறை தாலுகா அலுவலகம் (கோயம்புத்தூர்), தர்மபுரி PTO (தர்மபுரி), நாகப்பட்டினம்

(நாகப்பட்டினம்), மேல் பவானி (நீலகிரி), பவானி (ஈரோடு), பவானி (ஈரோடு), அவலாஞ்சி (நீலகிரி), கிருஷ்ணராயபுரம் (கரூர்), மாரண்டஹள்ளி (தர்மபுரி) தலா 5, ஆரணி (திருவண்ணாமலை), நெய்வேலி AWS (கடலூர்), கமுகுமலை (தூத்துக்குடி), பொன்னமராவதி (புதுக்கோட்டை), கோயம்புத்தூர் விமான நிலையம் (கோயம்புத்தூர்), ஒகேனக்கல் (தர்மபுரி), குந்தா பாலம் (நீலகிரி), தாமரைப்பாக்கம் (திருவள்ளூர்), பள்ளிப்பட்டு (திருவள்ளூர்), திருவண்ணாமலை (திருவண்ணாமலை), ஊத்துக்கோட்டை (திருவள்ளூர்), நடுவட்டம் (நீலகிரி) தலா 4, சூலூர் (கோயம்புத்தூர்), நத்தம் (திண்டுக்கல்), மேட்டூர் (சேலம்), குமாரபாளையம் (நாமக்கல்), அஞ்சட்டி (கிருஷ்ணகிரி), கோபிசெட்டிபாளையம் (ஈரோடு), பாலக்கோடு (தர்மபுரி), தஞ்சாவூர் (தஞ்சாவூர்), விராலிமலை (புதுக்கோட்டை), வல்லம் (தஞ்சாவூர்), எமரலாடு (நீலகிரி), ஆலங்குடி (புதுக்கோட்டை), டேனிஷ்பேட்டை (சேலம்), எட்டயபுரம் (தூத்துக்குடி), MGR நகர் (சென்னை), தர்மபுரி (தர்மபுரி), நெடுங்கல் (கிருஷ்ணகிரி), தொழுதூர் (கடலூர்), ஓசூர் (கிருஷ்ணகிரி), காரைக்குடி (சிவகங்கை) தலா 3, வால்பாறை PTO (கோயம்புத்தூர்), ஆம்பூர் (திருப்பத்தூர்), இலுப்பூர் (புதுக்கோட்டை), வேலூர் (வேலூர்), ஈரோடு (ஈரோடு), கோவில்பட்டி (திருச்சி), தேவாலா (நீலகிரி), தஞ்சாவூர் PTO (தஞ்சாவூர்), சேலம் (சேலம்), திருச்செங்கோடு (நாமக்கல்), லப்பைக்குடிகாடு (பெரம்பலூர்), கடம்பூர் (தூத்துக்குடி), பூந்தமல்லி (திருவள்ளூர்), கிளென்மார்கன் (நீலகிரி), ராசிபுரம் (நாமக்கல்), மோகனூர் (நாமக்கல்), கந்தர்வகோட்டை (புதுக்கோட்டை), கிருஷ்ணகிரி (கிருஷ்ணகிரி), ஸ்ரீமுஷ்ணம் (கடலூர்), ரெட் ஹில்ஸ் (திருவள்ளூர்), வேப்பந்தட்டை (பெரம்பலூர்), சின்னக்கல்லார் (கோயம்புத்தூர்), செஞ்சி (விழுப்புரம்), தேன்கனிக்கோட்டை (கிருஷ்ணகிரி), தாளவாடி (ஈரோடு), ராயக்கோட்டை (கிருஷ்ணகிரி), கள்ளக்குறிச்சி (கள்ளக்குறிச்சி), வாலாஜா (இராணிப்பேட்டை), ஆற்காடு (இராணிப்பேட்டை), வாணியம்பாடி (திருப்பத்தூர்), பாப்பாரப்பட்டி KVK (தர்மபுரி) தலா 2,

#### **மீனவர்களுக்கான எச்சரிக்கை:**

**26.08.2022:** குமரிக்கடல் பகுதிகள், மன்னார் வளைகுடா, தென் தமிழக கடலோரப்பகுதிகள் மற்றும் இலங்கையை ஒட்டிய தென் மேற்கு வங்கக்கடல் பகுதிகளில் பலத்தக்காற்று மணிக்கு மணிக்கு 45 முதல் 55 கிலோ மீட்டர் வேகத்தில் வீசக்கூடும்.

தென் மேற்கு வங்கக்கடல் மற்றும் அதனை ஒட்டிய தென்கிழக்கு வங்கக்கடல் பகுதிகளில் சூறாவளிக்காற்று மணிக்கு 40 முதல் 50 கிலோ மீட்டர் வேகத்தில் வீசக்கூடும்.

**27.08.2022:** குமரிக்கடல் பகுதிகள், மன்னார் வளைகுடா, தென் தமிழக கடலோரப்பகுதிகள் மற்றும் இலங்கையை ஒட்டிய தென் மேற்கு வங்கக்கடல் பகுதிகளில் பலத்தக்காற்று மணிக்கு மணிக்கு 45 முதல் 55 கிலோ மீட்டர் வேகத்தில் வீசக்கூடும்.

தென் மேற்கு வங்கக்கடல் மற்றும் அதனை ஒட்டிய தென்கிழக்கு வங்கக்கடல் பகுதிகளில் சூறாவளிக்காற்று மணிக்கு 40 முதல் 50 கிலோ மீட்டர் வேகத்தில் வீசக்கூடும்.

**28.08.2022:** குமரிக்கடல் பகுதிகள், மன்னார் வளைகுடா, தென் தமிழக கடலோரப்பகுதிகள் மற்றும் இலங்கையை ஒட்டிய தென் மேற்கு வங்கக்கடல் பகுதிகளில் பலத்தக்காற்று மணிக்கு மணிக்கு 45 முதல் 55 கிலோ மீட்டர் வேகத்தில் வீசக்கூடும்.

மேற்குறிப்பிட்ட நாட்களில் மீனவர்கள் இப்பகுதிகளுக்கு செல்ல வேண்டாமென்று அறிவுறுத்தப்படுகிறார்கள்.

மேலும் விவரங்களுக்கு: [mausam.imd.gov.in/chennai](http://mausam.imd.gov.in/chennai) இணையதளத்தை காணவும்.

பா. செந்தாமரை கண்ணன்  
இயக்குனர்  
தென் மண்டல தலைவருக்காக  
மண்டல வானிலை ஆய்வு மையம், சென்னை

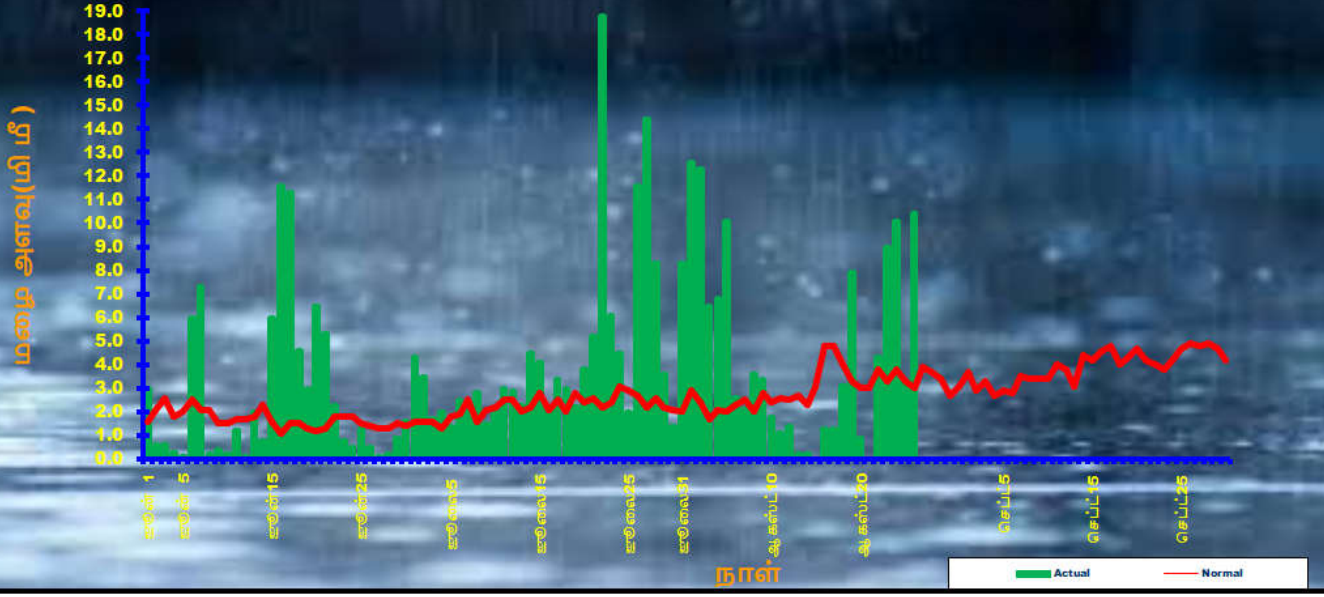
**01.06.2022 முதல் 26.08.2022 வரை மழை அளவு**

<i>மாவட்டம்</i>	<b>பதிவான மழை (மி.மீ)</b>	<b>இயல் பு மழை (மி.மீ)</b>	<b>வேறுபாடு (%)</b>
அரியலூர்	293.7	178.0	65
செங்கல்பட்டு	214.2	255.1	-16
சென்னை	335.0	283.9	18
கோயம்புத்தூர்	1078.9	540.7	100
கடலூர்	338.7	210.7	61
தர்மபுரி	399.3	206.8	93
திண்டுக்கல்	284.9	151.5	88
ஈரோடு	276.2	146.2	89
கள்ளக்குறிச்சி	218.6	233.0	-6
காஞ்சிபுரம்	295.1	294.8	0
கன்னியாகுமரி	225.5	357.5	-37
காரைக்கால்	116.2	171.7	-32
கரூர்	164.8	89.3	85
கிருஷ்ணகிரி	398.4	189.8	110
மதுரை	326.1	157.5	107
மயிலாடுதுறை	236.9	173.6	36
நாகப்பட்டினம்	197.6	143.1	38
நாமக்கல்	320.3	180.4	78
நீலகிரி	1583.7	633.1	150
பெரம்பலூர்	327.9	143.0	129
புதுச்சேரி	275.2	237.2	16
புதுக்கோட்டை	231.7	170.2	36
ராமநாதபுரம்	140.1	68.4	105
ராணிப்பேட்டை	482.8	284.4	70
சேலம்	344.8	233.5	48
சிவகங்கை	387.8	191.0	103
தென்காசி	126.4	119.3	6
தஞ்சாவூர்	290.4	171.7	69
தேனி	461.4	129.1	257
திருநெல்வேலி	92.1	52.6	75
திருப்பத்தூர்	408.7	255.3	60
திருப்பூர்	149.0	70.5	111
திருவள்ளூர்	379.8	294.5	29
திருவண்ணாமலை	403.9	269.5	50
திருவாரூர்	332.7	166.9	99
தூத்துக்குடி	56.5	28.8	96
திருச்சிராப்பள்ளி	241.6	138.2	75
வேலூர்	323.9	262.1	24
விழுப்புரம்	250.0	246.4	1
விருதுநகர்	182.5	96.7	89
<b>தமிழ்நாடு மற்றும் புதுவை</b>	<b>332.9</b>	<b>195.7</b>	<b>70</b>

**ஜூலை 2022 பெய்த மழை அளவு**

மாவட்டம்	பதிவான மழை (மி.மீ)	இயல் பு மழை (மி.மீ)	வேறுபாடு (%)
அரியலூர்	222.2	130.2	71
செங்கல்பட்டு	161.4	205.3	-21
சென்னை	260.1	234.0	11
கோயம்புத்தூர்	1017.4	484.6	110
கடலூர்	241.2	162.2	49
தர்மபுரி	348.5	153.8	127
திண்டுக்கல்	255.6	116.4	120
ஈரோடு	220.6	115.4	91
கள்ளக்குறிச்சி	194.4	176.8	10
காஞ்சிபுரம்	218.7	238.7	-8
கன்னியாகுமரி	219.1	327.3	-33
காரைக்கால்	62.5	136.2	-54
கரூர்	142.0	63.7	123
கிருஷ்ணகிரி	336.7	141.5	138
மதுரை	298.0	123.8	141
மயிலாடுதுறை	156.3	138.0	13
நாகப்பட்டினம்	77.7	107.7	-28
நாமக்கல்	253.1	135.7	87
நீலகிரி	1511.1	561.3	169
பெரம்பலூர்	262.1	97.6	169
புதுச்சேரி	198.8	182.5	9
புதுக்கோட்டை	172.6	128.5	34
ராமநாதபுரம்	107.2	52.6	104
ராணிப்பேட்டை	418.6	235.4	78
சேலம்	293.0	180.9	62
சிவகங்கை	337.3	155.5	117
தென்காசி	101.2	107.3	-6
தஞ்சாவூர்	228.3	128.3	78
தேனி	436.7	106.8	309
திருநெல்வேலி	81.3	47.1	73
திருப்பத்தூர்	356.4	193.5	84
திருப்பூர்	142.3	53.4	166
திருவள்ளூர்	319.2	240.3	33
திருவண்ணாமலை	298.8	209.4	43
திருவாரூர்	209.6	125.9	66
தூத்துக்குடி	39.8	21.4	86
திருச்சிராப்பள்ளி	208.3	100.1	108
வேலூர்	284.6	211.4	35
விழுப்புரம்	177.2	189.0	-6
விருதுநகர்	155.3	73.9	110
<b>தமிழ்நாடு மற்றும் புதுவை</b>	<b>282.3</b>	<b>156.2</b>	<b>81</b>

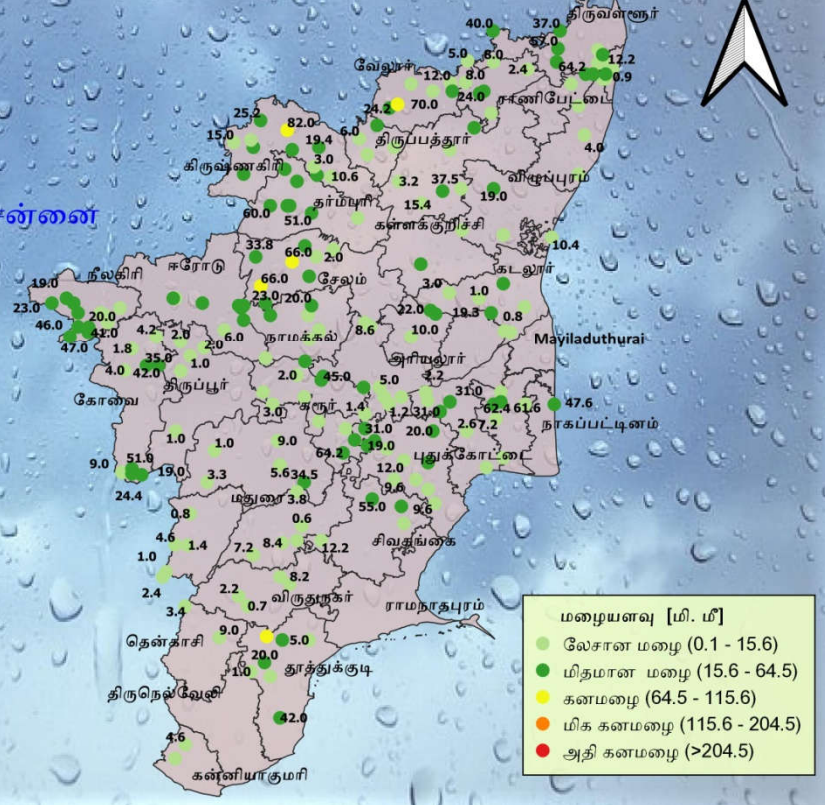
தென்மேற்கு பருவமழை - 2022 தமிழ்நாடு மற்றும் புதுவை  
 01.06.2022 முதல் 26.08.2022 வரை பெய்த மழை அளவு  
 பதிவான மழை: 332.9 (மி மீ) இயல்பு மழை : 195.7 (மி மீ) இயல்பிலிருந்து வேறுபாடு : 70 %



26/08/2022 காலை 8.30 மணியுடன் முடிவடைந்த 24 மணி  
 நேரத்தில் பதிவான மழையளவு [மி. மீ]



இந்திய வானிலைத் துறை  
 மண்டல வானிலை நிலையம், சென்னை  
 தேதி : 26/08/2022





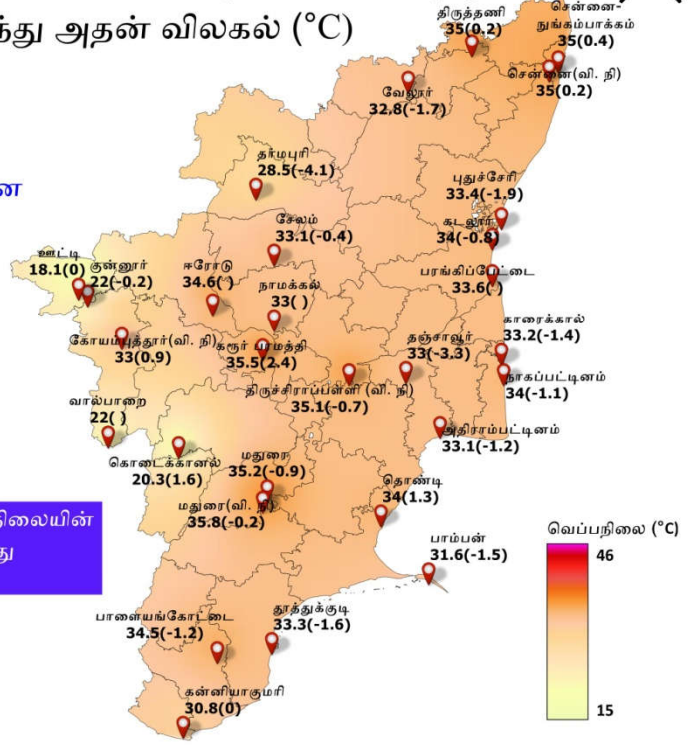
26/08/2022 காலை 8.30 மணியுடன் முடிவடைந்த 24 மணி  
நேரத்தில் பதிவான அதிகபட்ச வெப்பநிலை (°C) மற்றும்  
இயல்பிலிருந்து அதன் விலகல் (°C)

இந்திய வானிலைத் துறை  
மண்டல வானிலை நிலையம், சென்னை

தேதி: 26/08/2022

அதிகபட்ச வெப்பநிலை : 35.8°C  
இடம் : மதுரை(வி. நி)

குறிப்பு: இயல்பிலிருந்து அதிகபட்ச வெப்ப நிலையின்  
விலகல் அடைப்புக் குறியில் கொடுக்கப்பட்டுள்ளது  
வி.நி : விமான நிலையம்

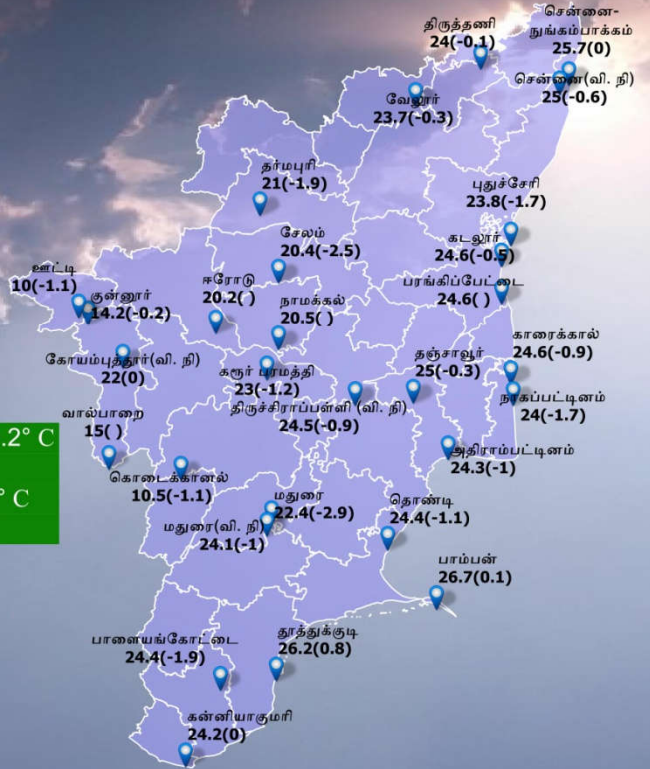


26/08/2022 காலை 8.30 மணியுடன் முடிவடைந்த 24 மணி  
நேரத்தில் பதிவான குறைந்தபட்ச வெப்பநிலை (°C) மற்றும்

இந்திய வானிலைத் துறை  
மண்டல வானிலை நிலையம், சென்னை  
தேதி : 26/08/2022

குறைந்தபட்ச வெப்பநிலை (சமவெளி பகுதிகளில்) : 20.2°C  
இடம் : ஈரோடு  
குறைந்தபட்ச வெப்பநிலை (மலை பகுதிகளில்) : 10°C  
இடம் : ஊட்டி

குறிப்பு: இயல்பிலிருந்து குறைந்தபட்ச வெப்ப  
நிலையின் விலகல் அடைப்புக் குறியில்  
கொடுக்கப்பட்டுள்ளது  
வி.நி : விமான நிலையம்



## வகைப்பாடு

வட தமிழக மாவட்டங்கள்	சென்னை, காஞ்சிபுரம், செங்கல்பட்டு, திருவள்ளூர், கடலூர், விழுப்புரம், கள்ளக்குறிச்சி, தஞ்சாவூர், திருவாரூர், நாகப்பட்டினம், மயிலாடுதுறை, புதுக்கோட்டை, வேலூர், திருப்பத்தூர், ராணிப்பேட்டை, திருவண்ணாமலை, கிருஷ்ணகிரி, சேலம், தர்மபுரி, நாமக்கல், நீலகிரி, திருப்பூர், கோவை, ஈரோடு, கரூர், திருச்சிராப்பள்ளி, அரியலூர், பெரம்பலூர்
தென் தமிழக மாவட்டங்கள்	ராமநாதபுரம், திருநெல்வேலி, தென்காசி, தூத்துக்குடி, தேனி, கன்னியாகுமரி, சிவகங்கை, விருதுநகர், திண்டுக்கல், மதுரை
உள் தமிழக மாவட்டங்கள்	வேலூர், திருப்பத்தூர், ராணிப்பேட்டை, திருவண்ணாமலை, கிருஷ்ணகிரி, தருமபுரி, சேலம், நாமக்கல், நீலகிரி, திருப்பூர், கோவை, ஈரோடு, கரூர், திருச்சிராப்பள்ளி, அரியலூர், பெரம்பலூர், சிவகங்கை, விருதுநகர், தேனி, திண்டுக்கல், மதுரை, தென்காசி, கள்ளக்குறிச்சி
வடஉள் தமிழக மாவட்டங்கள்	வேலூர், திருப்பத்தூர், ராணிப்பேட்டை, காஞ்சிபுரம், திருவண்ணாமலை, கிருஷ்ணகிரி, தருமபுரி, சேலம், நாமக்கல், நீலகிரி, திருப்பூர், கோவை, ஈரோடு, கரூர், திருச்சிராப்பள்ளி, அரியலூர், பெரம்பலூர்.
தென்உள் தமிழக மாவட்டங்கள்	சிவகங்கை, விருதுநகர், தேனி, திண்டுக்கல், மதுரை, தென்காசி.
கடலோர தமிழக மாவட்டங்கள்	சென்னை, செங்கல்பட்டு, திருவள்ளூர், கடலூர், விழுப்புரம், தஞ்சாவூர், திருவாரூர், நாகப்பட்டினம், மயிலாடுதுறை, புதுக்கோட்டை, ராமநாதபுரம், திருநெல்வேலி, தூத்துக்குடி, கன்னியாகுமரி.
வட கடலோர தமிழக மாவட்டங்கள்	சென்னை, செங்கல்பட்டு, திருவள்ளூர், கடலூர், விழுப்புரம், தஞ்சாவூர், திருவாரூர், நாகப்பட்டினம், புதுக்கோட்டை, மயிலாடுதுறை.
தென் கடலோர தமிழக மாவட்டங்கள்	ராமநாதபுரம், திருநெல்வேலி, தூத்துக்குடி, கன்னியாகுமரி
டெல்டா மாவட்டங்கள்	தஞ்சாவூர், திருவாரூர், நாகப்பட்டினம், மயிலாடுதுறை
மேற்கு தொடர்ச்சி மலையை ஒட்டிய மாவட்டங்கள்	நீலகிரி, கோவை, தேனி, திண்டுக்கல், திருப்பூர், தென்காசி, விருதுநகர்

### மழைப்பொழிவின் பரவல்:

(விழுக்காடு) மழை பதிவான இடங்கள்	வகைப்பாடு
76-100	பெரும்பாலான
51-75	அநேக
26-50	ஒருசில
1-25	ஓரிரு
மழையில்லை	வறண்ட

### மழைப்பொழிவின் தீவிரம்:

Light rain	லேசான மழை
Moderate rain	மிதமான மழை
Heavy rain	கனமழை
Very heavy rain	மிக கனமழை
Extremely heavy rain	அதி கனமழை