

இந்திய அரசு  
இந்திய வானிலை ஆய்வு துறை  
மண்டல வானிலை ஆய்வு மையம்  
6, கல்லூரி சாலை  
சென்னை - 600006  
தொலைபேசி : 044- 28271951



GOVERNMENT OF INDIA  
INDIA METEOROLOGICAL DEPARTMENT  
Regional Meteorological Centre  
6, College Road  
Chennai-600006  
Phone: 044- 28271951

நாள்: 31-08-2022

நேரம்: 1210 மணி

## வானிலை தகவல்

தென் தமிழகம் மற்றும் அதனை ஒட்டிய பகுதிகளில் மேல் நிலவும் வளிமண்டல கீழடுக்கு சுழற்சி காரணமாக,

**31.08.2022:** தமிழ்நாடு, புதுவை மற்றும் காரைக்கால் பகுதிகளில் அநேக இடங்களில் இடி மின்னலுடன் கூடிய லேசானது முதல் மிதமான மழை பெய்யக்கூடும்.

நீலகிரி, கோயம்புத்தூர், தேனி மற்றும் தென்காசி மாவட்டங்களில் ஓரிரு இடங்களில் கன முதல் மிக கனமழையும், திருப்பூர், திண்டுக்கல், ஈரோடு, சேலம், கரூர், நாமக்கல், தர்மபுரி, கிருஷ்ணகிரி, திருப்பத்தூர், விருதுநகர், மதுரை, தூத்துக்குடி, திருநெல்வேலி மற்றும் கன்னியாகுமரி மாவட்டங்களில் ஓரிரு இடங்களில் கனமழையும் பெய்ய வாய்ப்புள்ளது.

**01.09.2022:** தமிழ்நாடு, புதுவை மற்றும் காரைக்கால் பகுதிகளில் அநேக இடங்களில் இடி மின்னலுடன் கூடிய லேசானது முதல் மிதமான மழை பெய்யக்கூடும்.

நீலகிரி மற்றும் கோயம்புத்தூர் மாவட்டங்களில் ஓரிரு இடங்களில் கன முதல் மிக கனமழையும், தேனி, திருப்பூர், திண்டுக்கல், ஈரோடு, சேலம், கரூர், நாமக்கல், தர்மபுரி, கிருஷ்ணகிரி, திருப்பத்தூர், திருச்சிராப்பள்ளி, பெரம்பலூர், விருதுநகர், மதுரை, தூத்துக்குடி, தென்காசி, திருநெல்வேலி மற்றும் கன்னியாகுமரி மாவட்டங்களில் ஓரிரு இடங்களில் கனமழை பெய்ய வாய்ப்புள்ளது.

**02.09.2022:** தமிழ்நாடு, புதுவை மற்றும் காரைக்கால் பகுதிகளில் அநேக இடங்களில் இடி மின்னலுடன் கூடிய லேசானது முதல் மிதமான மழை பெய்யக்கூடும்.

நீலகிரி, கோயம்புத்தூர், திருப்பூர், தேனி, திண்டுக்கல், ஈரோடு, சேலம், கரூர், நாமக்கல், தர்மபுரி, கிருஷ்ணகிரி, திருப்பத்தூர் மற்றும் திருச்சிராப்பள்ளி மாவட்டங்களில் ஓரிரு இடங்களில் கனமழை பெய்ய வாய்ப்புள்ளது.

**03.09.2022 மற்றும் 04.09.2022 :** தமிழ்நாடு, புதுவை மற்றும் காரைக்கால் பகுதிகளில் அநேக இடங்களில் இடி மின்னலுடன் கூடிய லேசானது முதல் மிதமான மழை பெய்யக்கூடும்.

நீலகிரி, கோயம்புத்தூர், திருப்பூர், தேனி, திண்டுக்கல், ஈரோடு, சேலம், தர்மபுரி, கிருஷ்ணகிரி, திருப்பத்தூர், வேலூர், ராணிப்பேட்டை மற்றும் திருவண்ணாமலை மாவட்டங்களில் ஓரிரு இடங்களில் கனமழை பெய்ய வாய்ப்புள்ளது.

### சென்னையை பொறுத்தவரை:

அடுத்த 24 மணி நேரத்திற்கு வானம் ஓரளவு மேகமூட்டத்துடன் காணப்படும். நகரின் ஒருசில பகுதிகளில் இடி மின்னலுடன் கூடிய லேசானது/மிதமான மழை பெய்யக்கூடும். அதிகபட்ச வெப்பநிலை 34 டிகிரி செல்சியஸ் மற்றும் குறைந்தபட்ச வெப்பநிலை 26 டிகிரி செல்சியஸ் அளவில் இருக்கக்கூடும்.+

அடுத்த 48 மணி நேரத்திற்கு வானம் ஓரளவு மேகமூட்டத்துடன் காணப்படும். நகரின் ஒருசில பகுதிகளில் இடி மின்னலுடன் கூடிய லேசானது/மிதமான மழை

பெய்யக்கூடும். அதிகபட்ச வெப்பநிலை 34-35 டிகிரி செல்சியஸ் மற்றும் குறைந்தபட்ச வெப்பநிலை 26 டிகிரி செல்சியஸ் அளவில் இருக்கக்கூடும்.

**கடந்த 24 மணி நேரத்தில் பதிவான மழை அளவு (சென்டிமீட்டரில்):**

கொடைக்கானல் DRMS (திண்டுக்கல்) 23, கொடைக்கானல் (திண்டுக்கல்). கொடைக்கானல் படகு குழாம் (திண்டுக்கல்) தலா 17, அமராவதி அணை (திருப்பூர்), ஆண்டிபட்டி (மதுரை) தலா 10, வாடிப்பட்டி (மதுரை), ஸ்ரீவில்லிபுத்தூர் (விருதுநகர்), உசிலம்பட்டி (மதுரை) தலா 9, ஆண்டிபட்டி (தேனி) , பவானிசாகர் (ஈரோடு), சாத்தான்குளம் (தூத்துக்குடி) தலா 8, கொடநாடு (நீலகிரி), திருமூர்த்தி அணை (திருப்பூர்) தலா 7, ராஜபாளையம் (விருதுநகர்), வைகை அணை (தேனி), பில்லிமலை எஸ்டேட் (நீலகிரி), மஞ்சளாறு (தேனி) தலா 6, நிலக்கோட்டை (திண்டுக்கல்), குன்னூர் (நீலகிரி), போடிநாயக்கனூர் (தேனி), கெட்டி (நீலகிரி) , அரண்மனைப்புதூர் (தேனி), குன்னூர் PTO (நீலகிரி), கோத்தகிரி (நீலகிரி), தேக்கடி (தேனி), பெரியகுளம் (தேனி), குப்பணம்பட்டி (மதுரை), செய்யூர் ARG (செங்கல்பட்டு) தலா 5, பிலவாக்கல் (விருதுநகர்), மேட்டுப்பட்டி (மதுரை), திருப்பத்தூர் (சிவகங்கை), வால்பாறை PTO (கோயம்புத்தூர்), துறையூர் (திருச்சி), திருப்பூர் (திருப்பூர்), சத்தியார் (மதுரை), பெரியாறு அணை (விருதுநகர்), கிண்ணக்கொரை (நீலகிரி) தலா 4, நத்தம் (திண்டுக்கல்), வால்பாறை தாலுகா அலுவலகம் (கோயம்புத்தூர்), முதுகுளத்தூர் (ராமநாதபுரம்), மகாபலிபுரம் (செங்கல்பட்டு), சோழவந்தான் (மதுரை), பொள்ளாச்சி (கோயம்புத்தூர்), பழனி (திண்டுக்கல்), சத்தியமங்கலம் (ஈரோடு), மானாமதுரை (சிவகங்கை), வத்திராயிருப்பு (விருதுநகர்), பாபநாசம் (தஞ்சாவூர்), உத்தமபாளையம் (தேனி), கமுதி (ராமநாதபுரம்), குந்தா பாலம் (நீலகிரி), வீரபாண்டி (தேனி), பேச்சிப்பாறை (கன்னியாகுமரி) தலா 3, ராயக்கோட்டை (கிருஷ்ணகிரி), சாத்தூர் (விருதுநகர்), உடுமலைப்பேட்டை (திருப்பூர்), உதகமண்டலம் (நீலகிரி), சின்னகளார் (கோயம்புத்தூர்), புலிப்பட்டி (மதுரை), எண்ணூர் AWS (திருவள்ளூர்), ஆர்.எஸ்.மங்கலம் (ராமநாதபுரம்), கோபிசெட்டிபாளையம் (ஈரோடு), சிற்றாறு (கன்னியாகுமரி), மேல் பவானி (நீலகிரி), மதுக்கூர் (தஞ்சாவூர்), சோலையாறு (கோயம்புத்தூர்), பரமக்குடி (ராமநாதபுரம்), சூளகிரி (கிருஷ்ணகிரி), சிவகாசி (விருதுநகர்), தேன்கனிக்கோட்டை (கிருஷ்ணகிரி) தலா 2.

**மீனவர்களுக்கான எச்சரிக்கை:**

**31.08.2022:** குமரிக்கடல் பகுதிகள், மன்னார் வளைகுடா மற்றும் அதனை ஒட்டிய தென் தமிழக கடலோரப்பகுதிகள், தென் மேற்கு வங்கக்கடல் மற்றும் அதனை ஒட்டிய தென்கிழக்கு வங்கக்கடல் பகுதிகளில் சூறாவளிக்காற்று மணிக்கு 40 முதல் 50 கிலோ மீட்டர் வேகத்தில் வீசக்கூடும்.

கேரள - கர்நாடக கடலோரப்பகுதிகள், லட்சத்தீவு - மாலத்தீவு பகுதிகள் மற்றும் அதனை ஒட்டிய தென்கிழக்கு மற்றும் மத்திய கிழக்கு அரபிக்கடல் பகுதிகளில் சூறாவளிக்காற்று மணிக்கு மணிக்கு 40 முதல் 50 கிலோ மீட்டர் வேகத்தில் வீசக்கூடும்.

**01.09.2022:** குமரிக்கடல் பகுதிகள், மன்னார் வளைகுடா மற்றும் அதனை ஒட்டிய தென் தமிழக கடலோரப்பகுதிகள், தென் மேற்கு வங்கக்கடல் மற்றும் அதனை ஒட்டிய தென்கிழக்கு வங்கக்கடல் பகுதிகளில் சூறாவளிக்காற்று மணிக்கு 40 முதல் 50 கிலோ மீட்டர் வேகத்தில் வீசக்கூடும்.

கேரள - கர்நாடக கடலோரப்பகுதிகள், லட்சத்தீவு - மாலத்தீவு பகுதிகள் மற்றும் அதனை ஒட்டிய தென்கிழக்கு மற்றும் மத்திய கிழக்கு அரபிக்கடல் பகுதிகளில் சூறாவளிக்காற்று மணிக்கு மணிக்கு 40 முதல் 50 கிலோ மீட்டர் வேகத்தில் வீசக்கூடும்.

**02.09.2022:** குமரிக்கடல் பகுதிகள் மற்றும் இலங்கையை ஒட்டிய தென்மேற்கு வங்கக்கடல் பகுதிகளில் பலத்தக்காற்று மணிக்கு 40 முதல் 50 கிலோ மீட்டர் வேகத்தில் வீசக்கூடும்.

கேரள - கர்நாடக கடலோரப்பகுதிகள், லட்சத்தீவு - மாலத்தீவு பகுதிகள் மற்றும் அதனை ஒட்டிய தென்கிழக்கு மற்றும் மத்திய கிழக்கு அரபிக்கடல் பகுதிகளில் சூறாவளிக்காற்று மணிக்கு மணிக்கு 40 முதல் 50 கிலோ மீட்டர் வேகத்தில் வீசக்கூடும்.

**03.09.2022:** கேரள - கர்நாடக கடலோரப்பகுதிகள், லட்சத்தீவு - மாலத்தீவு பகுதிகள் மற்றும் அதனை ஒட்டிய தென்கிழக்கு மற்றும் மத்திய கிழக்கு அரபிக்கடல் பகுதிகளில் சூறாவளிக்காற்று மணிக்கு மணிக்கு 40 முதல் 50 கிலோ மீட்டர் வேகத்தில் வீசக்கூடும்.

மேற்குறிப்பிட்ட நாட்களில் மீனவர்கள் இப்பகுதிகளுக்கு செல்ல வேண்டாமென்று அறிவுறுத்தப்படுகிறார்கள்.

மேலும் விவரங்களுக்கு: [mausam.imd.gov.in/chennai](http://mausam.imd.gov.in/chennai) இணையதளத்தை காணவும்.

பா. செந்தாமரை கண்ணன்  
இயக்குனர்  
தென் மண்டல தலைவருக்காக  
மண்டல வானிலை ஆய்வு மையம், சென்னை

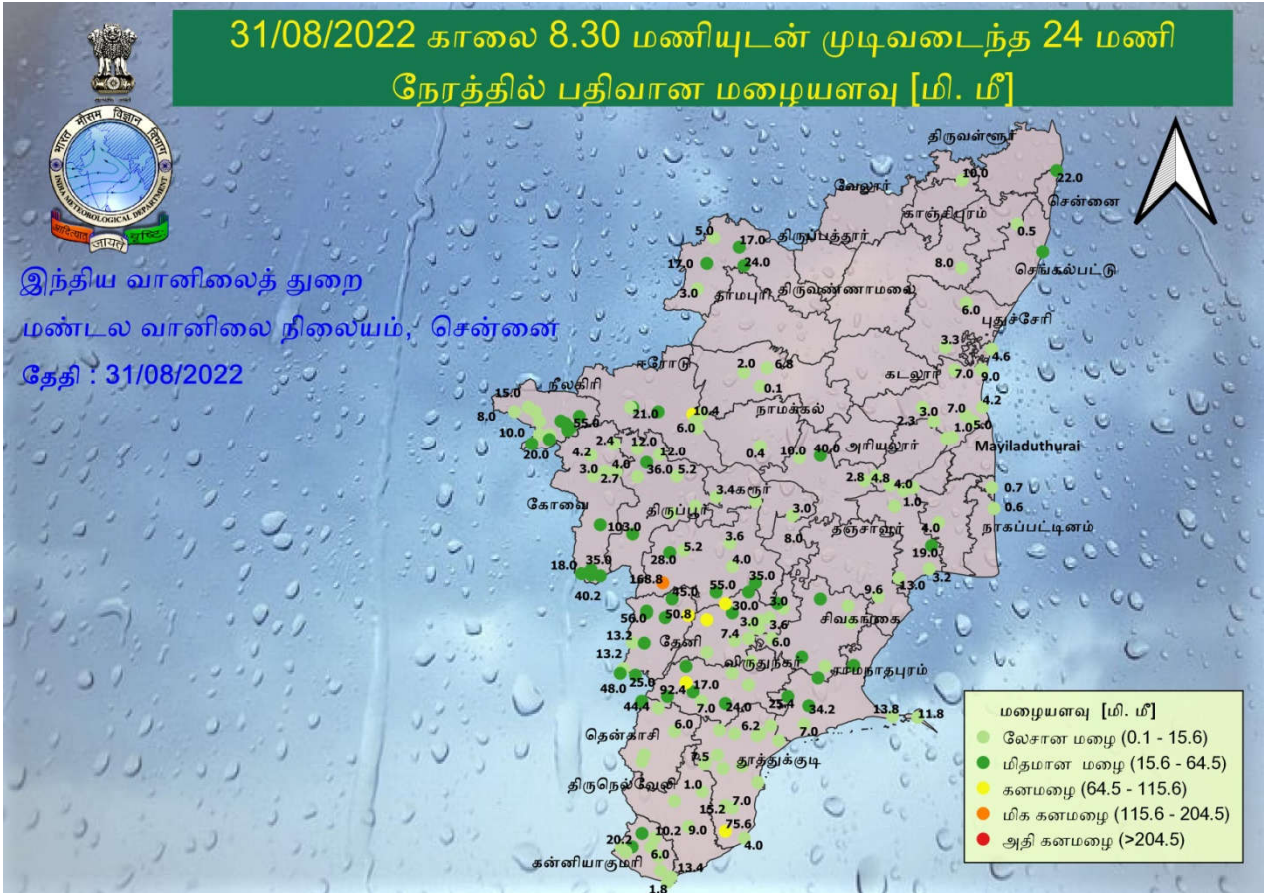
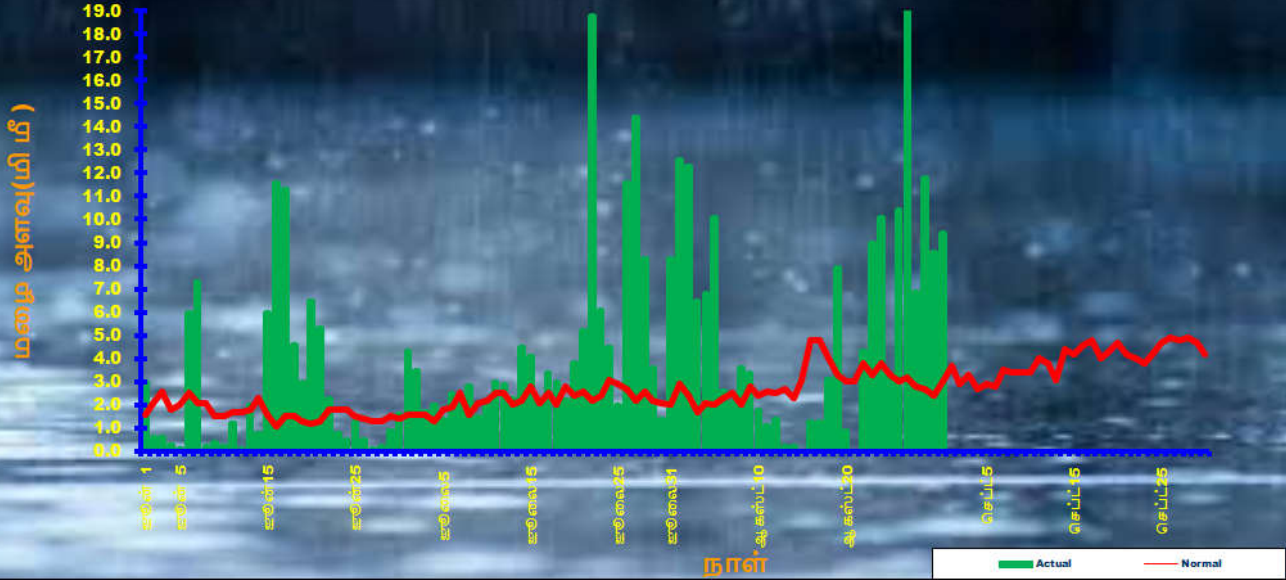
**01.06.2022 முதல் 31.08.2022 வரை மழை அளவு**

<i>மாவட்டம்</i>	<b>பதிவான மழை (மி.மீ)</b>	<b>இயல் பு மழை (மி.மீ)</b>	<b>வேறுபாடு (%)</b>
அரியலூர்	340.3	196.0	74
செங்கல்பட்டு	248.9	274.5	-9
சென்னை	356.4	305.5	17
கோயம்புத்தூர்	1168.7	561.9	108
கடலூர்	373.4	227.2	64
தர்மபுரி	467.4	220.9	112
திண்டுக்கல்	381.7	164.2	132
ஈரோடு	361.5	155.9	132
கள்ளக்குறிச்சி	243.0	249.2	-2
காஞ்சிபுரம்	347.5	317.4	9
கன்னியாகுமரி	233.0	370.7	-37
காரைக்கால்	131.9	189.5	-30
கரூர்	215.4	98.5	119
கிருஷ்ணகிரி	515.6	204.7	152
மதுரை	426.9	172.4	148
மயிலாடுதுறை	251.9	191.2	32
நாகப்பட்டினம்	206.4	156.3	32
நாமக்கல்	401.5	197.2	104
நீலகிரி	1695.2	661.9	156
பெரம்பலூர்	368.9	156.4	136
புதுச்சேரி	281.0	258.1	9
புதுக்கோட்டை	271.8	186.1	46
ராமநாதபுரம்	166.3	73.8	125
ராணிப்பேட்டை	576.5	304.2	90
சேலம்	394.8	252.5	56
சிவகங்கை	494.4	207.3	139
தென்காசி	140.9	124.2	13
தஞ்சாவூர்	313.3	190.1	65
தேனி	539.6	140.4	284
திருநெல்வேலி	113.2	56.7	100
திருப்பத்தூர்	490.4	267.7	83
திருப்பூர்	213.2	75.7	182
திருவள்ளூர்	423.1	314.7	34
திருவண்ணாமலை	455.2	285.8	59
திருவாரூர்	383.5	184.6	108
தூத்துக்குடி	85.5	32.1	166
திருச்சிராப்பள்ளி	282.8	151.4	87
வேலூர்	368.4	279.7	32
விழுப்புரம்	291.0	264.6	10
விருதுநகர்	246.6	106.3	132
<b>தமிழ்நாடு மற்றும் புதுவை</b>	<b>391.5</b>	<b>209.8</b>	<b>87</b>

**ஆகஸ்டு 2022 பெய்த மழை அளவு**

<i>மாவட்டம்</i>	<b>பதிவான மழை (மி.மீ)</b>	<b>இயல் பு மழை (மி.மீ)</b>	<b>வேறுபாடு (%)</b>
அரியலூர்	148.1	102.8	44
செங்கல்பட்டு	96.1	127.6	-25
சென்னை	101.0	133.6	-24
கோயம்புத்தூர்	468.2	169.1	177
கடலூர்	165.5	111.5	48
தர்மபுரி	254.3	99.3	156
திண்டுக்கல்	175.6	72.7	142
ஈரோடு	199.3	63.6	213
கள்ளக்குறிச்சி	81.3	120.3	-32
காஞ்சிபுரம்	145.5	141.8	3
கன்னியாகுமரி	113.9	87.7	30
காரைக்கால்	87.9	85.6	3
கரூர்	100.5	48.4	108
கிருஷ்ணகிரி	281.3	94.5	198
மதுரை	178.2	77.0	131
மயிலாடுதுறை	104.8	99.1	6
நாகப்பட்டினம்	145.0	74.8	94
நாமக்கல்	182.0	96.7	88
நீலகிரி	731.7	220.6	232
பெரம்பலூர்	145.4	83.4	74
புதுச்சேரி	90.9	130.4	-30
புதுக்கோட்டை	111.6	89.7	24
ராமநாதபுரம்	64.3	33.4	92
ராணிப்பேட்டை	219.7	125.9	74
சேலம்	146.1	115.0	27
சிவகங்கை	184.6	87.7	110
தென்காசி	74.6	35.7	109
தஞ்சாவூர்	106.5	97.8	9
தேனி	229.4	58.9	289
திருநெல்வேலி	74.9	17.3	333
திருப்பத்தூர்	214.5	117.6	82
திருப்பூர்	100.7	33.4	201
திருவள்ளூர்	130.7	136.2	-4
திருவண்ணாமலை	224.5	131.3	71
திருவாரூர்	214.0	91.2	135
தூத்துக்குடி	47.9	15.3	213
திருச்சிராப்பள்ளி	114.0	76.8	48
வேலூர்	186.1	117.4	58
விழுப்புரம்	138.5	127.8	8
விருதுநகர்	112.9	50.5	124
<b>தமிழ்நாடு மற்றும் புதுவை</b>	<b>173.8</b>	<b>90.1</b>	<b>93</b>

தென்மேற்கு பருவமழை - 2022 தமிழ்நாடு மற்றும் புதுவை  
 01.06.2022 முதல் 31.08.2022 வரை பெய்த மழை அளவு  
 பதிவான மழை: 391.5 (மி மீ) இயல்பு மழை : 209.8 (மி மீ) இயல்பிலிருந்து வேறுபாடு : 87 %





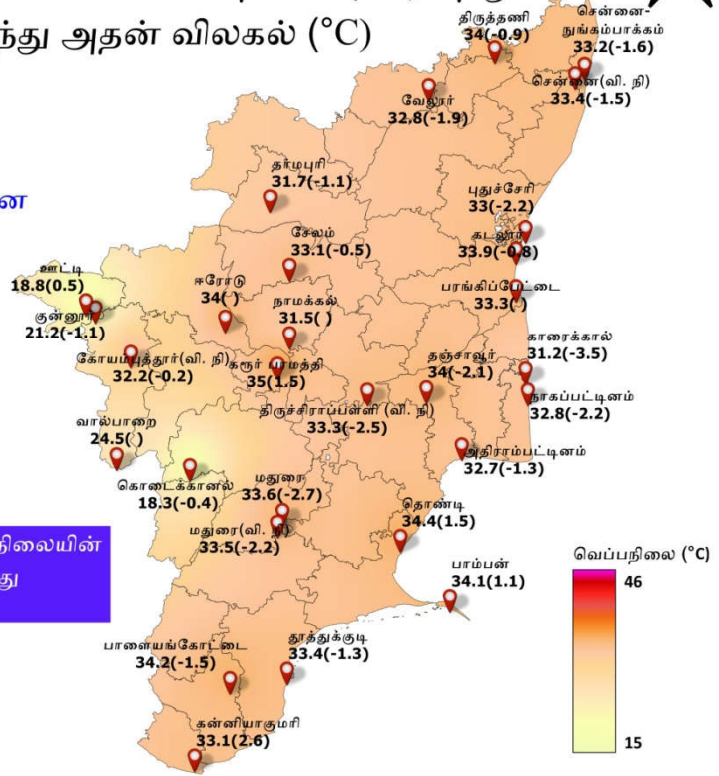
31/08/2022 காலை 8.30 மணியுடன் முடிவடைந்த 24 மணி நேரத்தில் பதிவான அதிகபட்ச வெப்பநிலை (°C) மற்றும் இயல்பிலிருந்து அதன் விலகல் (°C)

இந்திய வானிலைத் துறை  
மண்டல வானிலை நிலையம், சென்னை

தேதி: 31/08/2022

அதிகபட்ச வெப்பநிலை : 35°C  
இடம் : கரூர் பரமத்தி

குறிப்பு: இயல்பிலிருந்து அதிகபட்ச வெப்ப நிலையின் விலகல் அடைப்புக் குறியில் கொடுக்கப்பட்டுள்ளது  
வி.நி : விமான நிலையம்



31/08/2022 காலை 8.30 மணியுடன் முடிவடைந்த 24 மணி நேரத்தில் பதிவான குறைந்தபட்ச வெப்பநிலை (°C) மற்றும்

இந்திய வானிலைத் துறை  
மண்டல வானிலை நிலையம், சென்னை  
தேதி : 31/08/2022

குறைந்தபட்ச வெப்பநிலை (சமவெளி பகுதிகளில்) : 21°C  
இடம் : ஈரோடு  
குறைந்தபட்ச வெப்பநிலை (மலை பகுதிகளில்) : 10.8°C  
இடம் : கொடைக்கானல் & ஊட்டி

குறிப்பு: இயல்பிலிருந்து குறைந்தபட்ச வெப்ப நிலையின் விலகல் அடைப்புக் குறியில் கொடுக்கப்பட்டுள்ளது  
வி.நி : விமான நிலையம்



## வகைப்பாடு

வட தமிழக மாவட்டங்கள்	சென்னை, காஞ்சிபுரம், செங்கல்பட்டு, திருவள்ளூர், கடலூர், விழுப்புரம், கள்ளக்குறிச்சி, தஞ்சாவூர், திருவாரூர், நாகப்பட்டினம், மயிலாடுதுறை, புதுக்கோட்டை, வேலூர், திருப்பத்தூர், ராணிப்பேட்டை, திருவண்ணாமலை, கிருஷ்ணகிரி, சேலம், தர்மபுரி, நாமக்கல், நீலகிரி, திருப்பூர், கோவை, ஈரோடு, கரூர், திருச்சிராப்பள்ளி, அரியலூர், பெரம்பலூர்
தென் தமிழக மாவட்டங்கள்	ராமநாதபுரம், திருநெல்வேலி, தென்காசி, தூத்துக்குடி, தேனி, கன்னியாகுமரி, சிவகங்கை, விருதுநகர், திண்டுக்கல், மதுரை
உள் தமிழக மாவட்டங்கள்	வேலூர், திருப்பத்தூர், ராணிப்பேட்டை, திருவண்ணாமலை, கிருஷ்ணகிரி, தருமபுரி, சேலம், நாமக்கல், நீலகிரி, திருப்பூர், கோவை, ஈரோடு, கரூர், திருச்சிராப்பள்ளி, அரியலூர், பெரம்பலூர், சிவகங்கை, விருதுநகர், தேனி, திண்டுக்கல், மதுரை, தென்காசி, கள்ளக்குறிச்சி
வடஉள் தமிழக மாவட்டங்கள்	வேலூர், திருப்பத்தூர், ராணிப்பேட்டை, காஞ்சிபுரம், திருவண்ணாமலை, கிருஷ்ணகிரி, தருமபுரி, சேலம், நாமக்கல், நீலகிரி, திருப்பூர், கோவை, ஈரோடு, கரூர், திருச்சிராப்பள்ளி, அரியலூர், பெரம்பலூர்.
தென்உள் தமிழக மாவட்டங்கள்	சிவகங்கை, விருதுநகர், தேனி, திண்டுக்கல், மதுரை, தென்காசி.
கடலோர தமிழக மாவட்டங்கள்	சென்னை, செங்கல்பட்டு, திருவள்ளூர், கடலூர், விழுப்புரம், தஞ்சாவூர், திருவாரூர், நாகப்பட்டினம், மயிலாடுதுறை, புதுக்கோட்டை, ராமநாதபுரம், திருநெல்வேலி, தூத்துக்குடி, கன்னியாகுமரி.
வட கடலோர தமிழக மாவட்டங்கள்	சென்னை, செங்கல்பட்டு, திருவள்ளூர், கடலூர், விழுப்புரம், தஞ்சாவூர், திருவாரூர், நாகப்பட்டினம், புதுக்கோட்டை, மயிலாடுதுறை.
தென் கடலோர தமிழக மாவட்டங்கள்	ராமநாதபுரம், திருநெல்வேலி, தூத்துக்குடி, கன்னியாகுமரி
டெல்டா மாவட்டங்கள்	தஞ்சாவூர், திருவாரூர், நாகப்பட்டினம், மயிலாடுதுறை
மேற்கு தொடர்ச்சி மலையை ஒட்டிய மாவட்டங்கள்	நீலகிரி, கோவை, தேனி, திண்டுக்கல், திருப்பூர், தென்காசி, விருதுநகர்

### மழைப்பொழிவின் பரவல்:

(விழுக்காடு) மழை பதிவான இடங்கள்	வகைப்பாடு
76-100	பெரும்பாலான
51-75	அநேக
26-50	ஒருசில
1-25	ஓரிரு
மழையில்லை	வறண்ட

### மழைப்பொழிவின் தீவிரம்:

Light rain	லேசான மழை
Moderate rain	மிதமான மழை
Heavy rain	கனமழை
Very heavy rain	மிக கனமழை
Extremely heavy rain	அதி கனமழை