

இந்திய அரசு

இந்திய வானிலை ஆய்வு துறை
மண்டல வானிலை ஆய்வு மையம்
6, கல்லூரி சாலை
சென்னை - 600006
தொலைபேசி : 044- 28271951

**GOVERNMENT OF INDIA**

INDIA METEOROLOGICAL DEPARTMENT
Regional Meteorological Centre
6, College Road
Chennai-600006
Phone: 044- 28271951

நாள்: 31-10-2022**நேரம்: 1300 மணி**

**தமிழகம், புதுவை மற்றும் காரைக்கால் பகுதிகளுக்கான
தினசரி வானிலை அறிக்கை**

கடந்த 24 மணி நேரத்திற்கான வானிலை தொகுப்பு:

தமிழகத்தில் ஓரிரு இடங்களில் மழை பெய்துள்ளது. காரைக்கால் பகுதிகளில் லேசான மழையும், புதுவையில் மிக லேசான மழையும் பெய்துள்ளது,

கடந்த 24 மணி நேரத்தில் பதிவான மழை அளவு (சென்டிமீட்டரில்):

ராமேஸ்வரம் (ராமநாதபுரம்) 5, பரமக்குடி (ராமநாதபுரம்) 4, கேளம்பாக்கம் (செங்கல்பட்டு), தங்கச்சிமடம் (ராமநாதபுரம்) மோகனூர் (நாமக்கல்), நாமக்கல் தலா 3, கரூர் பரமத்தி (கரூர்), நிலக்கோட்டை (திண்டுக்கல்), முசிறி (திருச்சி) தலா 2, தலைஞாயிறு (நாகப்பட்டினம்), செய்யூர் (செங்கல்பட்டு), பாம்பன் (ராமநாதபுரம்), பூதலூர் (தஞ்சாவூர்), வேதாரண்யம் (நாகப்பட்டினம்), கொடுமுடி (ஈரோடு), சிதம்பரம் AWS (கடலூர்), குளித்தலை (கரூர்), சிதம்பரம் (கடலூர்), பொன்னமராவதி (புதுக்கோட்டை), சீர்காழி (மயிலாடுதுறை), அண்ணா பல்கலைக்கழகம் ARG (சென்னை), ராதாபுரம் (திருநெல்வேலி), சென்னை ஆட்சியர் அலுவலகம், பில்லிமலை எஸ்டேட் (நீலகிரி), MRC நகர் ARG (சென்னை), பள்ளிக்கரணை ARG (சென்னை), நந்தனம் ARG (சென்னை) தலா 1.

வெப்பநிலை பற்றிய குறிப்பு :

அதிகபட்ச வெப்பநிலை : பரங்கிப்பேட்டையில் 33.5 டிகிரி செல்சியஸ் பதிவாகியுள்ளது.

24 மணி நேர வெப்பநிலை மாறுதல்: (அதிகபட்ச வெப்பநிலை)

மிக அதிகரித்துள்ளது (4.1° செல்சியஸ் அல்லது அதற்கு அதிகம்)	புதுச்சேரி பகுதிகளில்
கணிசமாக அதிகரித்துள்ளது (2.1° செல்சியஸ் முதல் 4.0° செல்சியஸ் வரை)	கடலூர், தர்மபுரி, வேலூர் மாவட்டங்களில்
கணிசமாக குறைந்துள்ளது (- 2.1° செல்சியஸ் முதல் - 4.0° செல்சியஸ் வரை)	-----
மிகவும் குறைந்துள்ளது (-4.1° செல்சியஸ் அல்லது அதற்கும் குறைவாக)	கன்னியாகுமரி மாவட்டத்தில்
பெரிய மாற்றமில்லை (-2.0° செல்சியஸ் முதல் 2.0° செல்சியஸ் வரை)	மற்ற ஏனைய மாவட்டங்களில்

இயல்பு நிலையிலிருந்து வெப்ப அளவின் வேறுபாடு: (அதிகபட்ச வெப்பநிலை)

இயல்பை விட மிக மிக அதிகம் (5.1 ° செல்சியஸ் அல்லது அதற்கு அதிகம்)	-----
இயல்பை விட மிக அதிகம் (3.1 ° செல்சியஸ் முதல் 5.0 ° செல்சியஸ் வரை)	-----
இயல்பை விட அதிகம் (1.6° செல்சியஸ் முதல் 3.0° செல்சியஸ் வரை)	-----

இயல்பை விட குறைவு (- 1.6° செல்சியஸ் முதல் -3.0° செல்சியஸ் வரை)	திருப்பத்தூர் மாவட்டத்தில்
இயல்பை விட மிக குறைவு (- 3.1 ° செல்சியஸ் முதல் - 5.0° செல்சியஸ் வரை)	-----
இயல்பை விட மிக மிக குறைவு (- 5.1 ° செல்சியஸ் அல்லது அதற்கு கீழ்)	-----
இயல்பு நிலை (-1.5° செல்சியஸ் முதல் 1.5 ° செல்சியஸ் வரை)	மற்ற ஏனைய மாவட்டங்களில்

குறைந்தபட்ச வெப்பநிலை: நாமக்கல்லில் 19.5 டிகிரி செல்சியஸ் பதிவாகியுள்ளது.
24 மணி நேர வெப்பநிலை மாறுதல்: (குறைந்தபட்ச வெப்பநிலை)

மிகவும் குறைந்துள்ளது (- 4.1° செல்சியஸ் அல்லது அதற்கு குறைவாக)	-----
கணிசமாக குறைந்துள்ளது (- 2.1° செல்சியஸ் முதல் - 4.0° செல்சியஸ் வரை)	-----
கணிசமாக அதிகரித்துள்ளது (2.1° செல்சியஸ் முதல் 4.0 ° செல்சியஸ் வரை)	நாகப்பட்டினம், திருச்சி மாவட்டங்களில்
மிகவும் அதிகரித்துள்ளது (4.1° செல்சியஸ் அல்லது அதற்கும் அதிகம்)	-----
பெரிய மாற்றமில்லை (-2.0° செல்சியஸ் முதல் 2.0° C வரை)	மற்ற ஏனைய மாவட்டங்களில்

இயல்பு நிலையிலிருந்து வெப்ப அளவின் வேறுபாடு: (குறைந்தபட்ச வெப்பநிலை)

இயல்பை விட மிக மிக அதிகம் (5.1 ° செல்சியஸ் அல்லது அதற்கு அதிகம்)	-----
இயல்பை விட மிக அதிகம் (3.1 ° செல்சியஸ் முதல் 5.0 ° செல்சியஸ் வரை)	-----
இயல்பை விட அதிகம் (1.6° செல்சியஸ் முதல் 3.0° செல்சியஸ் வரை)	-----
இயல்பை விட குறைவு (- 1.6° செல்சியஸ் முதல் - 3.0° செல்சியஸ் வரை)	கரூர் மாவட்டத்தில்
இயல்பை விட மிக குறைவு (- 3.1 ° செல்சியஸ் முதல் - 5.0° செல்சியஸ் வரை)	-----
இயல்பை விட மிக மிக குறைவு (- 5.1 ° செல்சியஸ் அல்லது அதற்கு கீழ்)	-----
இயல்பு நிலை (-1.5° செல்சியஸ் முதல் 1.5 ° செல்சியஸ் வரை)	மற்ற ஏனைய மாவட்டங்களில்

அடுத்த 5 தினங்களுக்கான வானிலை முன்னறிவிப்பு மற்றும் எச்சரிக்கை:

வட இலங்கை கடற்கரையை ஒட்டியுள்ள தென்மேற்கு வங்கக்கடல் பகுதிகளில் நிலவும் வளிமண்டல கீழடுக்கு சுழற்சி காரணமாக,

31.10.2022: கடலோர தமிழகம் மற்றும் புதுவை, காரைக்கால் பகுதிகளில் அநேக இடங்களிலும் உள் தமிழக மாவட்டங்களில் ஒருசில இடங்களிலும் இடிமின்னலுடன் கூடிய லேசானது முதல் மிதமான மழை பெய்யக்கூடும். திருவள்ளூர், காஞ்சிபுரம் மற்றும் இராணிப்பேட்டை மாவட்டங்களில் ஓரிரு இடங்களில் கன முதல் மிக கனமழையும், சென்னை, செங்கல்பட்டு, வேலூர், திருப்பத்தூர், திருவண்ணாமலை, விழுப்புரம், கள்ளக்குறிச்சி, கடலூர், தஞ்சாவூர், திருவாரூர், நாகப்பட்டினம், மயிலாடுதுறை, புதுக்கோட்டை மாவட்டங்கள் மற்றும் புதுச்சேரி, காரைக்கால் பகுதிகளில் ஓரிரு இடங்களில் கனமழையும் பெய்யவாய்ப்புள்ளது.

01.11.2022: தமிழ்நாடு, புதுவை மற்றும் காரைக்கால் பகுதிகளில் அநேக இடங்களில் இடிமின்னலுடன் கூடிய லேசானது முதல் மிதமான மழை பெய்யக்கூடும். திருவள்ளூர்,

காஞ்சிபுரம், இராணிப்பேட்டை, வேலூர், திருப்பத்தூர், கிருஷ்ணகிரி, தர்மபுரி மற்றும் சேலம் மாவட்டங்களில் ஓரிரு இடங்களில் கன முதல் மிக கனமழையும், சென்னை, செங்கல்பட்டு, திருவண்ணாமலை, விழுப்புரம், கள்ளக்குறிச்சி, கடலூர், அரியலூர், பெரம்பலூர், தஞ்சாவூர், திருவாரூர், நாகப்பட்டினம், மயிலாடுதுறை, புதுக்கோட்டை, திருச்சிராப்பள்ளி, நாமக்கல் மாவட்டங்கள் மற்றும் புதுச்சேரி, காரைக்கால் பகுதிகளில் ஓரிரு இடங்களில் கனமழையும் பெய்யவாய்ப்புள்ளது.

02.11.2022: தமிழ்நாடு, புதுவை மற்றும் காரைக்கால் பகுதிகளில் அநேக இடங்களில் இடிமின்னலுடன் கூடிய லேசானது முதல் மிதமான மழை பெய்யக்கூடும். செங்கல்பட்டு, விழுப்புரம், கள்ளக்குறிச்சி, கடலூர், பெரம்பலூர், அரியலூர், திருச்சிராப்பள்ளி, தஞ்சாவூர், திருவாரூர், நாகப்பட்டினம், மயிலாடுதுறை, சேலம், நாமக்கல், ஈரோடு, நீலகிரி மாவட்டங்கள் மற்றும் புதுச்சேரி, காரைக்கால் பகுதிகளில் ஓரிரு இடங்களில் கனமழை பெய்யவாய்ப்புள்ளது.

03.11.2022: தமிழ்நாடு, புதுவை மற்றும் காரைக்கால் பகுதிகளில் அநேக இடங்களில் இடிமின்னலுடன் கூடிய லேசானது முதல் மிதமான மழை பெய்யக்கூடும். தஞ்சாவூர், திருவாரூர், நாகப்பட்டினம், மயிலாடுதுறை, கடலூர், பெரம்பலூர், அரியலூர், திருச்சிராப்பள்ளி, புதுக்கோட்டை, நீலகிரி, கோயம்புத்தூர், திருப்பூர், தேனி, திண்டுக்கல் மாவட்டங்கள் மற்றும் காரைக்கால் பகுதிகளில் ஓரிரு இடங்களில் கனமழை பெய்யவாய்ப்புள்ளது.

04.11.2022: தமிழ்நாடு, புதுவை மற்றும் காரைக்கால் பகுதிகளில் அநேக இடங்களில் இடிமின்னலுடன் கூடிய லேசானது முதல் மிதமான மழை பெய்யக்கூடும். செங்கல்பட்டு, விழுப்புரம், கள்ளக்குறிச்சி, கடலூர், பெரம்பலூர், அரியலூர், தஞ்சாவூர், திருவாரூர், நாகப்பட்டினம், மயிலாடுதுறை, புதுக்கோட்டை, சிவகங்கை, இராமநாதபுரம், நீலகிரி, கோயம்புத்தூர், திருப்பூர், தேனி, திண்டுக்கல், தென்காசி, திருநெல்வேலி, கன்னியாகுமரி, மாவட்டங்கள் மற்றும் புதுச்சேரி, காரைக்கால் பகுதிகளில் ஓரிரு இடங்களில் கனமழை பெய்யவாய்ப்புள்ளது.

சென்னையை பொறுத்தவரை:

அடுத்த 24 மணி நேரத்திற்கு வானம் பொதுவாக மேகமூட்டத்துடன் காணப்படும். நகரின் ஒருசில பகுதிகளில் இடிமின்னலுடன் கூடிய மிதமான - கனமழை பெய்யக்கூடும். அதிகபட்ச வெப்பநிலை 29 டிகிரி செல்சியஸ் மற்றும் குறைந்தபட்ச வெப்பநிலை 24- 25 டிகிரி செல்சியஸ் அளவில் இருக்கக்கூடும்.

அடுத்த 48 மணி நேரத்திற்கு வானம் பொதுவாக மேகமூட்டத்துடன் காணப்படும். நகரின் ஒருசில பகுதிகளில் இடிமின்னலுடன் கூடிய மிதமான - கனமழை பெய்யக்கூடும். அதிகபட்ச வெப்பநிலை 29-30 டிகிரி செல்சியஸ் மற்றும் குறைந்தபட்ச வெப்பநிலை 23-24 டிகிரி செல்சியஸ் அளவில் இருக்கக்கூடும்.

மீனவர்களுக்கான எச்சரிக்கை:

31.10.2022: மன்னார் வளைகுடா, தமிழகம் மற்றும் இலங்கை கடற்கரையை ஒட்டியுள்ள தென்மேற்கு வங்கக்கடல்பகுதிகள், தெற்கு ஆந்திர கடலோரப்பகுதிகள் மற்றும் அதனை ஒட்டிய மத்திய மேற்கு வங்கக்கடல் பகுதிகளில் சூறாவளிக்காற்று மணிக்கு 40 முதல் 50 கிலோ மீட்டர் வேகத்தில் வீசக்கூடும்.

மேற்குறிப்பிட்ட நாட்களில் மீனவர்கள் இப்பகுதிகளுக்கு செல்ல வேண்டாமென்று அறிவுறுத்தப்படுகிறார்கள்.

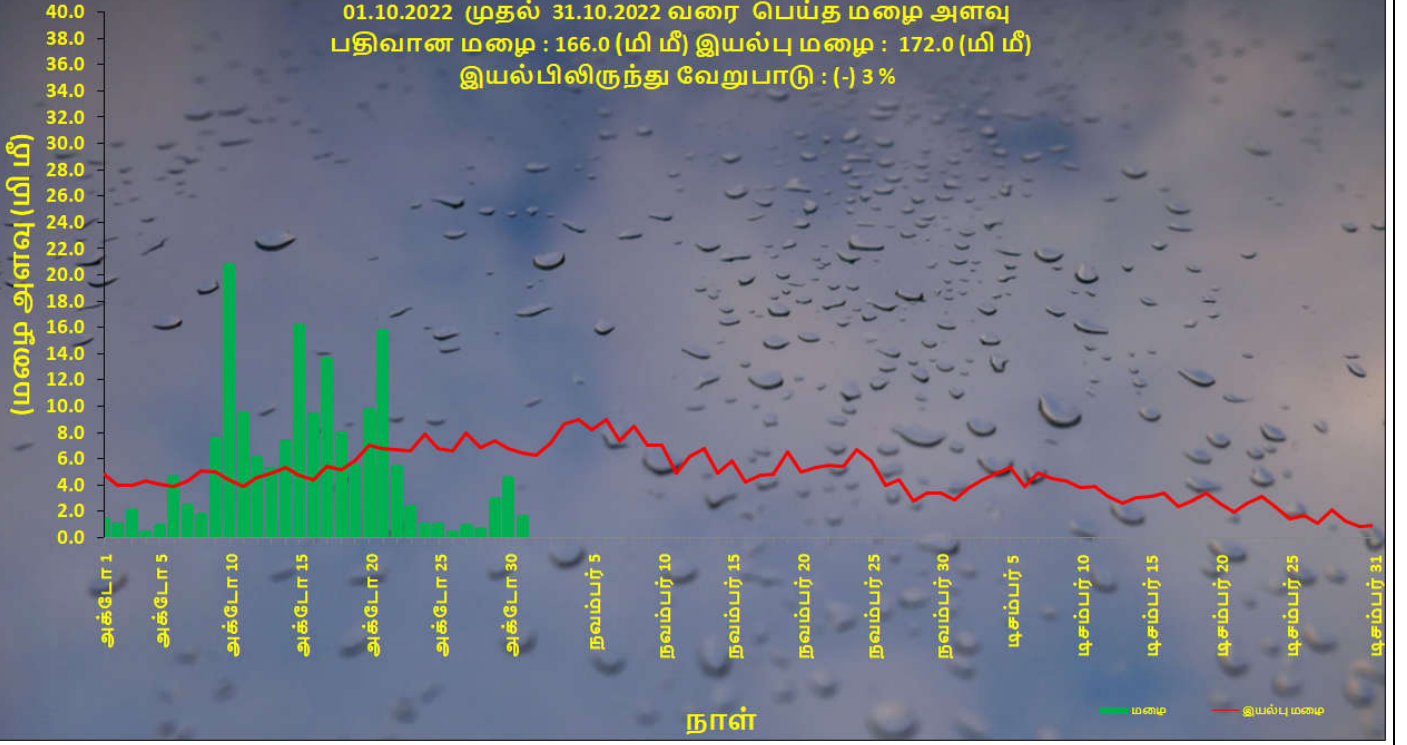
மேலும் விவரங்களுக்கு: mausam.imd.gov.in/chennai இணையதளத்தை காணவும்.

பா. செந்தாமரை கண்ணன்
இயக்குனர்
தென் மண்டல தலைவருக்காக
மண்டல வானிலை ஆய்வு மையம், சென்னை

01.10.2022 முதல் 31.10.2022 வரை பெய்த மழை அளவு

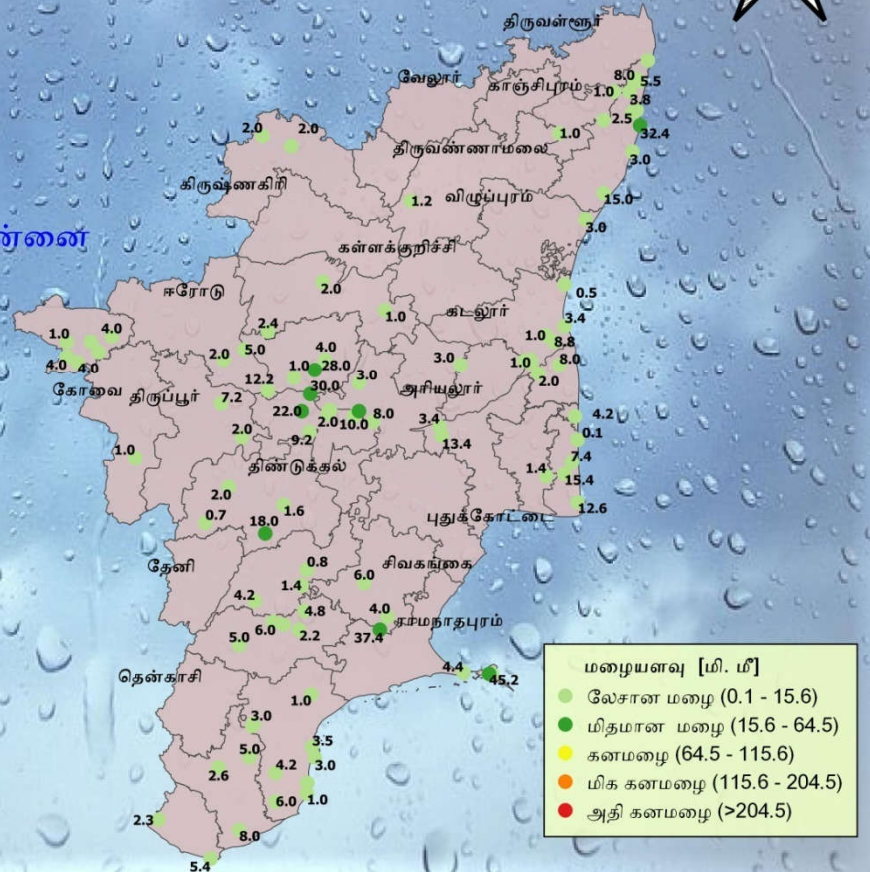
<i>மாவட்டம்</i>	பதிவான மழை (மி.மீ)	இயல் பு மழை (மி.மீ)	வேறுபாடு (%)
அரியலூர்	133.4	158.2	-16
செங்கல்பட்டு	141.8	234.4	-39
சென்னை	141.5	274.5	-48
கோயம்புத்தூர்	187.0	161.9	15
கடலூர்	151.4	209.9	-28
தர்மபுரி	188.6	161.8	17
திண்டுக்கல்	229.0	194.9	17
ஈரோடு	301.0	151.0	99
கள்ளக்குறிச்சி	113.4	160.0	-29
காஞ்சிபுரம்	155.0	191.1	-19
கன்னியாகுமரி	220.0	249.3	-12
காரைக்கால்	150.5	272.7	-45
கரூர்	142.4	129.5	10
கிருஷ்ணகிரி	190.3	161.0	18
மதுரை	248.3	174.3	42
மயிலாடுதுறை	105.1	241.8	-57
நாகப்பட்டினம்	146.2	237.2	-38
நாமக்கல்	231.9	134.9	72
நீலகிரி	169.6	227.1	-25
பெரம்பலூர்	159.6	165.7	-4
புதுச்சேரி	243.1	276.6	-12
புதுக்கோட்டை	118.3	139.3	-15
ராமநாதபுரம்	177.7	189.9	-6
ராணிப்பேட்டை	121.1	150.5	-20
சேலம்	179.9	164.6	9
சிவகங்கை	208.2	182.8	14
தென்காசி	92.6	173.8	-47
தஞ்சாவூர்	144.9	171.9	-16
தேனி	189.2	170.4	11
திருநெல்வேலி	86.2	153.9	-44
திருப்பத்தூர்	158.4	129.1	23
திருப்பூர்	163.8	139.3	18
திருவள்ளூர்	133.5	216.2	-38
திருவண்ணாமலை	144.7	173.2	-16
திருவாரூர்	106.6	198.7	-46
தூத்துக்குடி	94.3	156.5	-40
திருச்சிராப்பள்ளி	133.7	145.8	-8
வேலூர்	119.4	151.8	-21
விழுப்புரம்	159.7	176.4	-9
விருதுநகர்	163.5	172.6	-5
தமிழ்நாடு மற்றும் புதுவை	166.0	172.0	-3

வட கிழக்கு பருவமழை - 2022 தமிழ்நாடு மற்றும் புதுவை
01.10.2022 முதல் 31.10.2022 வரை பெய்த மழை அளவு
பதிவான மழை : 166.0 (மி மீ) இயல்பு மழை : 172.0 (மி மீ)
இயல்பிலிருந்து வேறுபாடு : (-) 3 %



31/10/2022 காலை 8.30 மணியுடன் முடிவடைந்த
24 மணி நேரத்தில் பதிவான மழையளவு [மி. மீ]

இந்திய வானிலைத் துறை
மண்டல வானிலை நிலையம், சென்னை
தேதி : 31/10/2022





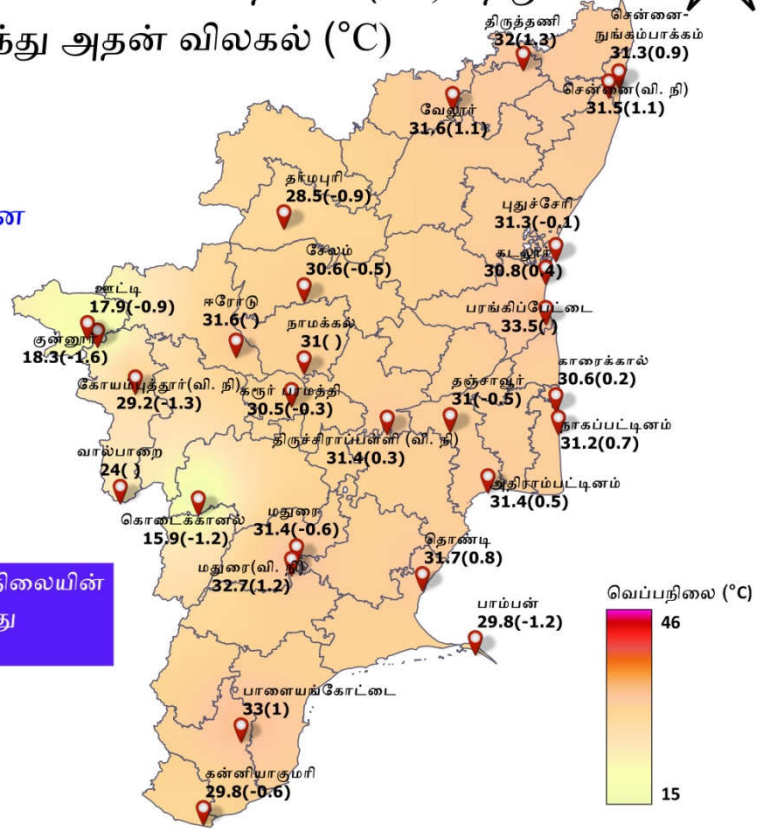
31/10/2022 காலை 8.30 மணியுடன் முடிவடைந்த 24 மணி
நேரத்தில் பதிவான அதிகபட்ச வெப்பநிலை (°C) மற்றும்
இயல்பிலிருந்து அதன் விலகல் (°C)

இந்திய வானிலைத் துறை
மண்டல வானிலை நிலையம், சென்னை

தேதி: 31/10/2022

அதிகபட்ச வெப்பநிலை : 33.5° C
இடம் : பரங்கிப்பேட்டை

குறிப்பு: இயல்பிலிருந்து அதிகபட்ச வெப்ப நிலையின்
விலகல் அடைப்புக் குறியில் கொடுக்கப்பட்டுள்ளது
வி.நி : விமான நிலையம்

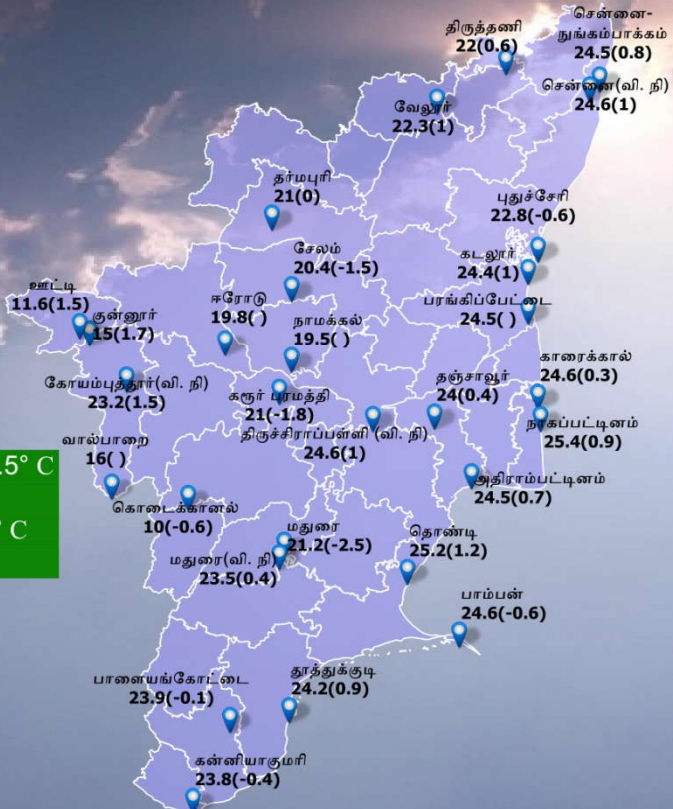


31/10/2022 காலை 8.30 மணியுடன் முடிவடைந்த 24 மணி
நேரத்தில் பதிவான குறைந்தபட்ச வெப்பநிலை (°C) மற்றும்

இந்திய வானிலைத் துறை
மண்டல வானிலை நிலையம், சென்னை
தேதி : 31/10/2022

குறைந்தபட்ச வெப்பநிலை (சமவெளி பகுதிகளில்) : 19.5° C
இடம் : நாமக்கல்
குறைந்தபட்ச வெப்பநிலை (மலை பகுதிகளில்) : 10° C
இடம் : கொடைக்கானல்

குறிப்பு: இயல்பிலிருந்து குறைந்தபட்ச வெப்ப
நிலையின் விலகல் அடைப்புக் குறியில்
கொடுக்கப்பட்டுள்ளது
வி.நி : விமான நிலையம்



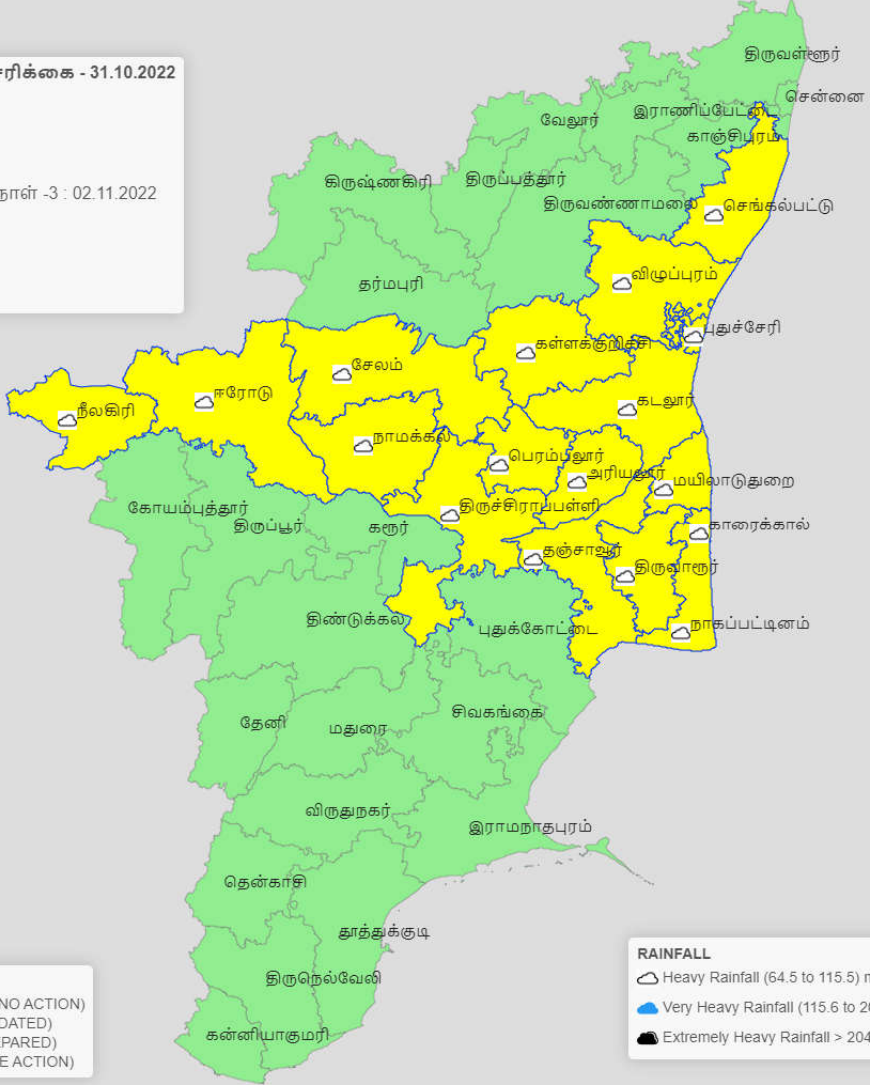


கனமழை எச்சரிக்கை - 31.10.2022



நாள் -3 : 02.11.2022

India Meteorological Department
Regional Met Centre, Chennai



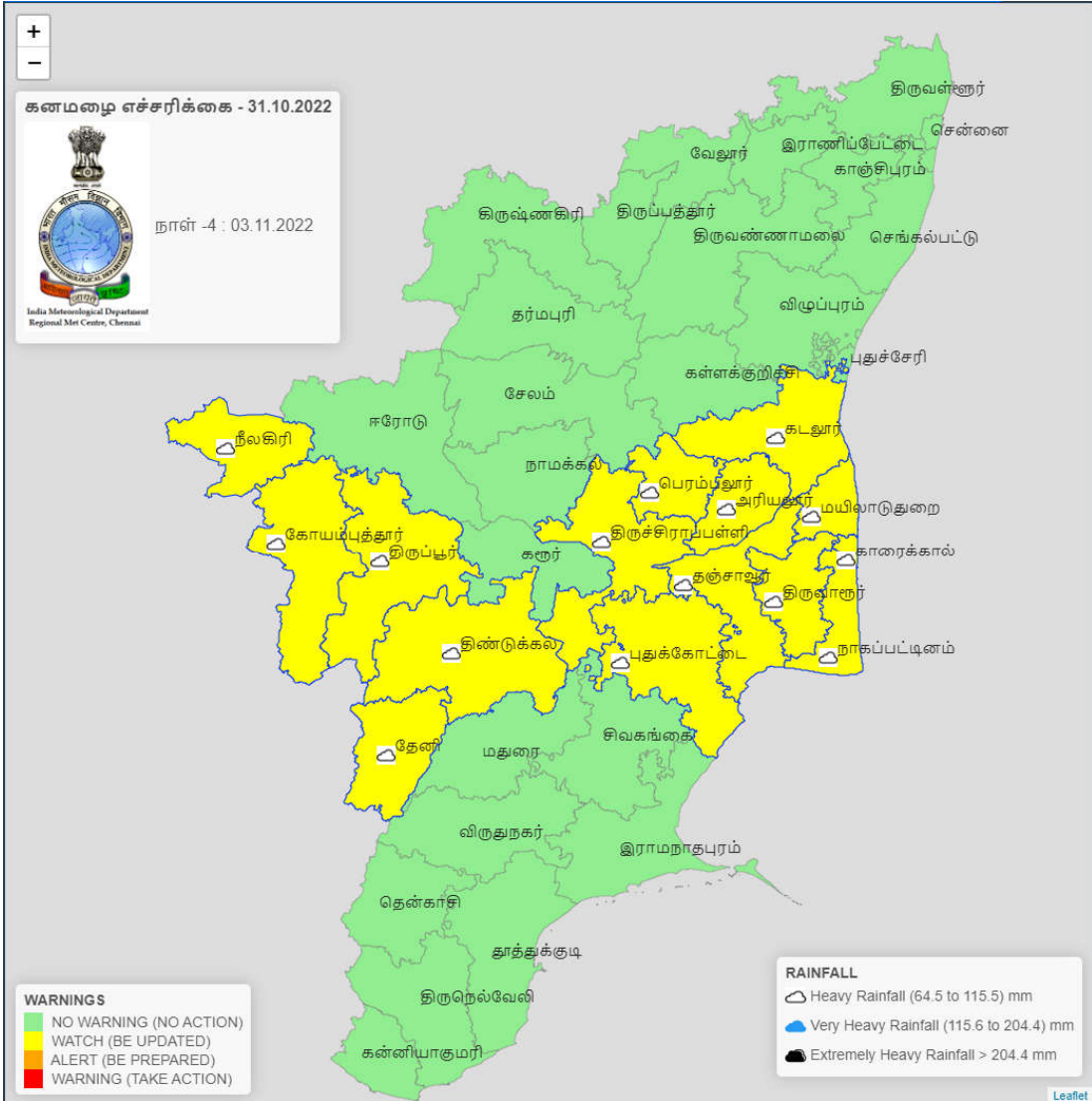
WARNINGS

- NO WARNING (NO ACTION)
- WATCH (BE UPDATED)
- ALERT (BE PREPARED)
- WARNING (TAKE ACTION)

RAINFALL

- Heavy Rainfall (64.5 to 115.5) mm
- Very Heavy Rainfall (115.6 to 204.4) mm
- Extremely Heavy Rainfall > 204.4 mm

Leaflet



வகைப்பாடு

வட தமிழக மாவட்டங்கள்	சென்னை, காஞ்சிபுரம், செங்கல்பட்டு, திருவள்ளூர், கடலூர், விழுப்புரம், திருப்பத்தூர், வேலூர், ராணிப்பேட்டை, கள்ளக்குறிச்சி, திருவண்ணாமலை, கிருஷ்ணகிரி, தருமபுரி, சேலம், நாமக்கல், கரூர், ஈரோடு, தஞ்சாவூர், திருவாரூர், மயிலாடுதுறை, நாகப்பட்டினம், புதுக்கோட்டை, நீலகிரி, கோவை, திருப்பூர், திருச்சிராப்பள்ளி, அரியலூர், பெரம்பலூர்.
தென் தமிழக மாவட்டங்கள்	திண்டுக்கல், தேனி, விருதுநகர், மதுரை, சிவகங்கை, ராமநாதபுரம், தூத்துக்குடி, தென்காசி, திருநெல்வேலி, கன்னியாகுமரி.
உள் தமிழக மாவட்டங்கள்	திருப்பத்தூர், வேலூர், ராணிப்பேட்டை, கள்ளக்குறிச்சி, திருவண்ணாமலை, காஞ்சிபுரம், கிருஷ்ணகிரி, தருமபுரி, சேலம், நாமக்கல், கரூர், ஈரோடு, நீலகிரி, கோவை, திருப்பூர், திருச்சிராப்பள்ளி, அரியலூர், பெரம்பலூர், சிவகங்கை, விருதுநகர், தேனி, திண்டுக்கல், மதுரை, தென்காசி.
வடஉள் தமிழக மாவட்டங்கள்	திருப்பத்தூர், வேலூர், ராணிப்பேட்டை, கள்ளக்குறிச்சி, திருவண்ணாமலை, காஞ்சிபுரம், கிருஷ்ணகிரி, தருமபுரி, சேலம், நாமக்கல், கரூர், ஈரோடு, நீலகிரி, கோவை, திருப்பூர், திருச்சிராப்பள்ளி, அரியலூர், பெரம்பலூர்.
தென்உள் தமிழக மாவட்டங்கள்	சிவகங்கை, விருதுநகர், தேனி, திண்டுக்கல், மதுரை, தென்காசி.
கடலோர தமிழக மாவட்டங்கள்	திருவள்ளூர், சென்னை, செங்கல்பட்டு, விழுப்புரம், கடலூர், தஞ்சாவூர், திருவாரூர், மயிலாடுதுறை, நாகப்பட்டினம், புதுக்கோட்டை, ராமநாதபுரம், தூத்துக்குடி, திருநெல்வேலி, கன்னியாகுமரி.
வட கடலோர தமிழக மாவட்டங்கள்	திருவள்ளூர், சென்னை, செங்கல்பட்டு, விழுப்புரம், கடலூர், தஞ்சாவூர், திருவாரூர், மயிலாடுதுறை, நாகப்பட்டினம், புதுக்கோட்டை.
தென் கடலோர தமிழக மாவட்டங்கள்	ராமநாதபுரம், திருநெல்வேலி, தூத்துக்குடி, கன்னியாகுமரி
டெல்டா மாவட்டங்கள்	தஞ்சாவூர், திருவாரூர், நாகப்பட்டினம், மயிலாடுதுறை, புதுக்கோட்டை மற்றும் காரைக்கால் பகுதி
டெல்டா மற்றும் அதனை ஒட்டியுள்ள மாவட்டங்கள்	தஞ்சாவூர், திருவாரூர், நாகப்பட்டினம், மயிலாடுதுறை, புதுக்கோட்டை, காரைக்கால் மற்றும் திருச்சிராப்பள்ளி, பெரம்பலூர், அரியலூர், கடலூர்.
மேற்கு தொடர்ச்சி மலை மாவட்டங்கள்	நீலகிரி, கோவை, திருப்பூர், தேனி, திண்டுக்கல், தென்காசி, விருதுநகர்

மழைப்பொழிவின் பரவல்:

(விழுக்காடு) மழை பதிவான இடங்கள்	வகைப்பாடு
76-100	பெரும்பாலான
51-75	அநேக
26-50	ஒருசில
1-25	ஓரிரு
மழையில்லை	வறண்ட

மழைப்பொழிவின் தீவிரம்: (செ.மீ.)

1 செ.மீ. வரை	லேசான மழை
2-6	மிதமான மழை
7-11	கனமழை
12-20	மிக கனமழை
≥ 21	அதி கனமழை