

இந்திய அரசு

இந்திய வானிலை ஆய்வு துறை
மண்டல வானிலை ஆய்வு மையம்
6, கல்லூரி சாலை
சென்னை - 600006
தொலைபேசி : 044- 28271951



GOVERNMENT OF INDIA

INDIA METEOROLOGICAL DEPARTMENT
Regional Meteorological Centre
6, College Road
Chennai-600006
Phone: 044- 28271951

நாள்: 23-06-2023

நேரம்: 1300 மணி

தமிழகம், புதுவை மற்றும் காரைக்கால் பகுதிகளுக்கான தினசரி வானிலை அறிக்கை

கடந்த 24 மணி நேரத்திற்கான வானிலை தொகுப்பு:

தமிழகத்தில் ஒருசில இடங்களில் மழை பெய்துள்ளது. புதுச்சேரி மற்றும் காரைக்கால் பகுதிகளில் வறண்ட வானிலை நிலவியது.

கடந்த 24 மணி நேரத்தில் பதிவான மழை அளவு (சென்டிமீட்டரில்):

தாலுகா அலுவலகம் பந்தலூர் (நீலகிரி) 11, ஜம்புகுட்டப்பட்டி (கிருஷ்ணகிரி) 9, பெருங்குளர் (புதுக்கோட்டை) 8, ஆவடி (திருவள்ளூர்) 7, அன்னவாசல் (புதுக்கோட்டை) 6, தருமபுரி PTO, புதுக்கோட்டை தலா 5, நாட்டும்பள்ளி (திருப்பத்தூர்), அயனாவரம் தாலுகா அலுவலகம் (சென்னை), குப்பநத்தம் (கடலூர்), ஆதனக்கோட்டை (புதுக்கோட்டை), நத்தம் (திண்டுக்கல்), சென்னை நூங்கம்பாக்கம் விருத்தாசலம் KVK AWS (கடலூர்), கிருஷ்ணகிரி, வி.களத்தூர் (பெரம்பலூர்) தலா 4, ஸ்ரீபெரும்புதூர் (காஞ்சிபுரம்), பெரம்பூர் (சென்னை), லக்கூர் (கடலூர்), டிஜிபி அலுவலகம் (சென்னை), குன்னூர் (நீலகிரி), சென்னை கலெக்டர் அலுவலக கட்டிடம் (சென்னை), வொர்த் எஸ்டேட், செருமுள்ளி (நீலகிரி), காட்பாடி (வேலூர்), அம்பத்தூர் (திருவள்ளூர்), காட்டுமயிலூர் (கடலூர்), கந்தர்வகோட்டை (புதுக்கோட்டை), தொண்டையார்பேட்டை (சென்னை), ஒகேனக்கல் (தருமபுரி), ஓசூர் (கிருஷ்ணகிரி), ஜெயம்கொண்டம் (அரியலூர்), பாம்பார் அணை (கிருஷ்ணகிரி), மணமேல்குடி (புதுக்கோட்டை), ஏற்காடு (சேலம்), ஊத்தங்கரை (கிருஷ்ணகிரி), ஆற்காடு (இராணிப்பேட்டை), வேதாரண்யம் (நாகப்பட்டினம்), கெட்டி (நீலகிரி), திருப்பத்தூர் PTO, வடபுதுப்பட்டு (திருப்பத்தூர்), வில்லிவாக்கம் ARG (திருவள்ளூர்) தலா 3, திருமயம் (புதுக்கோட்டை), அழகரை எஸ்டேட் (நீலகிரி), பழல் ARG (திருவள்ளூர்), அம்முண்டி (வேலூர்), வேப்பூர் (கடலூர்), ஆயின்குடி (புதுக்கோட்டை), ஆதார் எஸ்டேட் (நீலகிரி), பாநூர் (கிருஷ்ணகிரி), வம்பன் KVK AWS (புதுக்கோட்டை), விராலிமலை (புதுக்கோட்டை), கீழ் கோத்தகிரி எஸ்டேட் (நீலகிரி), அணைப்பாளையம் (கரூர்), தருமபுரி, சேலம், திருப்பத்தூர், ஆனைமடுவு அணை (சேலம்), ஆம்பூர் (திருப்பத்தூர்), வேலூர், பெனுகொண்டபுரம் (கிருஷ்ணகிரி), திருமங்கலம் (மதுரை), டேனிஷ்பேட்டை (சேலம்), கெத்தண்டப்பட்டி (திருப்பத்தூர்), தலைவாசல் (சேலம்), நெடுங்கல் (கிருஷ்ணகிரி), நந்தனம் ARG (சென்னை) தலா 2, உதகமண்டலம் (நீலகிரி), ராயக்கோட்டா (கிருஷ்ணகிரி), எறையூர் (பெரம்பலூர்), வாலாஜா (இராணிப்பேட்டை), ஓமலூர் (சேலம்), அண்ணா பல்கலைக்கழகம் (சென்னை), பாப்பாரப்பட்டி KVK AWS (தருமபுரி), ஆலங்குடி (புதுக்கோட்டை), பாலக்கோடு (தருமபுரி), பர்லியார் (நீலகிரி), பார்வூட் (நீலகிரி), சந்தியூர் KVK AWS (சேலம்), அதிராம்பட்டினம் (தஞ்சாவூர்), சின்னக்கல்லார் (கோயம்புத்தூர்), காரையூர் (புதுக்கோட்டை), வாணியம்பாடி (திருப்பத்தூர்), பென்னாகரம் (தருமபுரி), KRP அணை (கிருஷ்ணகிரி), ஹரிசன் மலையாள லிமிடெட் (நீலகிரி), ராணிப்பேட்டை, அறந்தாங்கி (புதுக்கோட்டை), நாகுடி (புதுக்கோட்டை), சிங்கம்புணரி (சிவகங்கை), ஏத்தாபூர் (சேலம்), காரைக்குடி (சிவகங்கை), ஆட் பிரையர் எஸ்டேட் (நீலகிரி), சூளகிரி (கிருஷ்ணகிரி), வால்பாறை PTO (கோயம்புத்தூர்), இலுப்பூர் (புதுக்கோட்டை), செங்கம் (திருவண்ணாமலை), விருதாச்சலம் (கடலூர்), கீரனூர் (புதுக்கோட்டை), பில்லிமலை எஸ்டேட் (நீலகிரி), தென்பரநாடு (திருச்சி) தலா 1.

வெப்பநிலை பற்றிய குறிப்பு :

அதிகபட்ச வெப்பநிலை:

மதுரை விமான நிலையத்தில் 39.2 டிகிரி செல்சியஸ் பதிவாகியுள்ளது.

24 மணி நேர வெப்பநிலை மாறுதல்: (அதிகபட்ச வெப்பநிலை)

மிக அதிகரித்துள்ளது (4.1° செல்சியஸ் அல்லது அதற்கு அதிகம்)	புதுச்சேரியில்
கணிசமாக அதிகரித்துள்ளது (2.1° செல்சியஸ் முதல் 4.0° செல்சியஸ் வரை)	தஞ்சாவூர், சென்னை, கடலூர், திண்டுக்கல், மதுரை, திருநெல்வேலி, நாகப்பட்டினம் மற்றும் திருவள்ளூர் மாவட்டங்களில்
கணிசமாக குறைந்துள்ளது (- 2.1° செல்சியஸ் முதல் - 4.0° செல்சியஸ் வரை)	-----
மிகவும் குறைந்துள்ளது (-4.1° செல்சியஸ் அல்லது அதற்கும் குறைவாக)	திருப்பத்தூர் மற்றும் வேலூர் மாவட்டங்களில்
பெரிய மாற்றமில்லை (-2.0° செல்சியஸ் முதல் 2.0° செல்சியஸ் வரை)	மற்ற ஏனைய மாவட்டங்களில்

இயல்பு நிலையிலிருந்து வெப்ப அளவின் வேறுபாடு: (அதிகபட்ச வெப்பநிலை)

இயல்பை விட மிக மிக அதிகம் (5.1° செல்சியஸ் அல்லது அதற்கு அதிகம்)	-----
இயல்பை விட மிக அதிகம் (3.1° செல்சியஸ் முதல் 5.0° செல்சியஸ் வரை)	கரூர் மாவட்டத்தில்
இயல்பை விட அதிகம் (1.6° செல்சியஸ் முதல் 3.0° செல்சியஸ் வரை)	கோயம்புத்தூர், திண்டுக்கல், மதுரை மற்றும் திருநெல்வேலி மாவட்டங்களில்
இயல்பை விட குறைவு (- 1.6° செல்சியஸ் முதல் 3.0° செல்சியஸ் வரை)	சென்னை, கடலூர், திருப்பத்தூர், திருவள்ளூர், வேலூர் மாவட்டங்கள் மற்றும் புதுச்சேரி, காரைக்கால் பகுதிகளில்
இயல்பை விட மிக குறைவு (- 3.1° செல்சியஸ் முதல் 5.0° செல்சியஸ் வரை)	-----
இயல்பை விட மிக மிக குறைவு (- 5.1° செல்சியஸ் அல்லது அதற்கு கீழ்)	-----
இயல்பு நிலை (-1.5° செல்சியஸ் முதல் 1.5° செல்சியஸ் வரை)	மற்ற ஏனைய மாவட்டங்களில்

அடுத்த 5 தினங்களுக்கான வானிலை முன்னறிவிப்பு மற்றும் எச்சரிக்கை:

மேற்கு திசை காற்றின் வேகமாறுபாடு காரணமாக,

23.06.2023 மற்றும் 24.06.2023: தமிழ்நாடு, புதுச்சேரி மற்றும் காரைக்கால் பகுதிகளில் ஓரிரு இடங்களில் இடி மின்னலுடன் கூடிய லேசானது முதல் மிதமான மழை பெய்யக்கூடும்.

25.06.2023 முதல் 27.06.2023 வரை: தமிழ்நாடு, புதுச்சேரி மற்றும் காரைக்கால் பகுதிகளில் ஓரிரு இடங்களில் லேசானது முதல் மிதமான மழை பெய்யக்கூடும்.

சென்னை மற்றும் புறநகர் பகுதிகளுக்கான வானிலை முன்னறிவிப்பு:

அடுத்த 48 மணி நேரத்திற்கு வானம் ஓரளவு மேகமூட்டத்துடன் காணப்படும். நகரின் ஒருசில பகுதிகளில் இடி மின்னலுடன் கூடிய லேசான / மிதமான மழை பெய்யக்கூடும். அதிகபட்ச வெப்பநிலை 35 டிகிரி செல்சியஸ் மற்றும் குறைந்தபட்ச வெப்பநிலை 27 டிகிரி செல்சியஸை ஒட்டியே இருக்கக்கூடும்.

மீனவர்களுக்கான எச்சரிக்கை:

வங்கக்கடல் பகுதிகள்:

23.06.2023: மன்னார் வளைகுடா, தென்தமிழக கடலோரப்பகுதிகள் மற்றும் அதனை ஒட்டிய குமரிக்கடல் பகுதிகளில் சூறாவளிக்காற்று மணிக்கு 45 முதல் 55 கிலோ மீட்டர் வேகத்திலும் இடையிடையே 65 கிலோ மீட்டர் வேகத்திலும் வீசக்கூடும்.

ஆந்திர கடலோரப்பகுதிகள் மற்றும் அதனை ஒட்டிய மத்தியமேற்கு வங்கக்கடல் பகுதிகள், இலங்கை கடலோரப்பகுதிகளை ஒட்டிய தென் மேற்கு வங்கக்கடல் பகுதிகள், தென்கிழக்கு வங்கக்கடல் பகுதிகள் மற்றும் அதனை ஒட்டிய மத்திய வங்கக்கடல் பகுதிகளில் சூறாவளிக்காற்று மணிக்கு 40 முதல் 45 கிலோ மீட்டர் வேகத்திலும் இடையிடையே 55 கிலோ மீட்டர் வேகத்திலும் வீசக்கூடும்.

24.06.2023 மற்றும் 25.06.2023: மன்னார் வளைகுடா, தென்தமிழக கடலோரப்பகுதிகள் மற்றும் அதனை ஒட்டிய குமரிக்கடல் பகுதிகளில் சூறாவளிக்காற்று மணிக்கு 45 முதல் 55 கிலோ மீட்டர் வேகத்திலும் இடையிடையே 65 கிலோ மீட்டர் வேகத்திலும் வீசக்கூடும்.

இலங்கை கடலோரப்பகுதிகளை ஒட்டிய தென் மேற்கு வங்கக்கடல் பகுதிகள், தென்கிழக்கு வங்கக்கடல் பகுதிகள் மற்றும் அதனை ஒட்டிய மத்திய வங்கக்கடல் பகுதிகளில் சூறாவளிக்காற்று மணிக்கு 40 முதல் 45 கிலோ மீட்டர் வேகத்திலும் இடையிடையே 55 கிலோ மீட்டர் வேகத்திலும் வீசக்கூடும்.

26.06.2023 மற்றும் 27.06.2023: மன்னார் வளைகுடா, தென்தமிழக கடலோரப்பகுதிகள் மற்றும் அதனை ஒட்டிய குமரிக்கடல் பகுதிகளில் சூறாவளிக்காற்று மணிக்கு 45 முதல் 55 கிலோ மீட்டர் வேகத்திலும் இடையிடையே 65 கிலோ மீட்டர் வேகத்திலும் வீசக்கூடும்.

வடக்கு ஆந்திர கடலோரப்பகுதிகள் மற்றும் அதனை ஒட்டிய மத்தியமேற்கு வங்கக்கடல் பகுதிகள், இலங்கை கடலோரப்பகுதிகளை ஒட்டிய தென்மேற்கு வங்கக்கடல் பகுதிகள், தென்கிழக்கு வங்கக்கடல் பகுதிகள் மற்றும் அதனை ஒட்டிய மத்திய வங்கக்கடல் பகுதிகளில் சூறாவளிக்காற்று மணிக்கு 40 முதல் 45 கிலோ மீட்டர் வேகத்திலும் இடையிடையே 55 கிலோ மீட்டர் வேகத்திலும் வீசக்கூடும்.

அரபிக்கடல் பகுதிகள்:

23.06.2023 முதல் 27.06.2023 வரை: இலட்சத்தீவு பகுதிகள், கேரள-கர்நாடக கடலோரப்பகுதிகளில் சூறாவளிக்காற்று மணிக்கு 40 முதல் 45 கிலோ மீட்டர் வேகத்திலும் இடையிடையே 55 கிலோ மீட்டர் வேகத்திலும் வீசக்கூடும்.

மேற்குறிப்பிட்ட நாட்களில் மீனவர்கள் இப்பகுதிகளுக்கு செல்ல வேண்டாமென்று அறிவுறுத்த படுகிறார்கள்.


மேலும் விவரங்களுக்கு: mausam.imd.gov.in/chennai இணையதளத்தை காணவும்.

பா. செந்தாமரை கண்ணன்
இயக்குனர்
தென் மண்டல தலைவருக்காக
மண்டல வானிலை ஆய்வு மையம், சென்னை

01.06.2023 முதல் 23.06.2023 வரை பெய்த மழை அளவு

	பதிவான மழை (மி.மீ)	இயல்பு மழை (மி.மீ)	இயல்பிலிருந்து விலகல் (%)
அரியலூர்	31.1	33.7	-8
செங்கல்பட்டு	104.5	41.1	154
சென்னை	185.6	49.8	273
கோயம்புத்தூர்	56.0	123.0	-54
கடலூர்	64.8	38.7	67
தர்மபுரி	55.0	45.4	21
திண்டுக்கல்	47.3	33.7	40
ஈரோடு	38.2	35.4	8
கள்ளக்குறிச்சி	25.8	40.9	-37
காஞ்சிபுரம்	181.7	51.6	252
கன்னியாகுமரி	22.6	143.6	-84
காரைக்கால்	58.1	45.4	28
கரூர்	16.4	18.1	-9
கிருஷ்ணகிரி	63.0	41.0	54
மதுரை	29.2	31.4	-7
மயிலாடுதுறை	39.0	32.4	20
நாகப்பட்டினம்	60.0	30.0	100
நாமக்கல்	42.2	33.0	28
நீலகிரி	97.3	141.1	-31
பெரம்பலூர்	54.0	29.1	86
புதுச்சேரி	99.2	40.0	148
புதுக்கோட்டை	46.2	30.8	50
ராமநாதபுரம்	2.5	12.8	-80
ராணிப்பேட்டை	101.6	54.5	86
சேலம்	48.2	46.4	4
சிவகங்கை	44.0	37.9	16
தென்காசி	3.0	36.2	-92
தஞ்சாவூர்	43.8	29.1	50
தேனி	17.4	24.1	-28
திருநெல்வேலி	2.7	19.4	-86
திருப்பத்தூர்	82.3	53.9	53
திருப்பூர்	14.7	17.9	-18
திருவள்ளூர்	122.5	55.5	121
திருவண்ணாமலை	89.1	49.8	79
திருவாரூர்	31.5	30.1	5
தூத்துக்குடி	10.9	5.4	103
திருச்சிராப்பள்ளி	18.8	24.6	-23
வேலூர்	102.9	53.4	93
விழுப்புரம்	81.8	42.2	94
விருதுநகர்	18.8	17.7	6
தமிழ்நாடு மற்றும் புதுவை	48.2	40.5	19

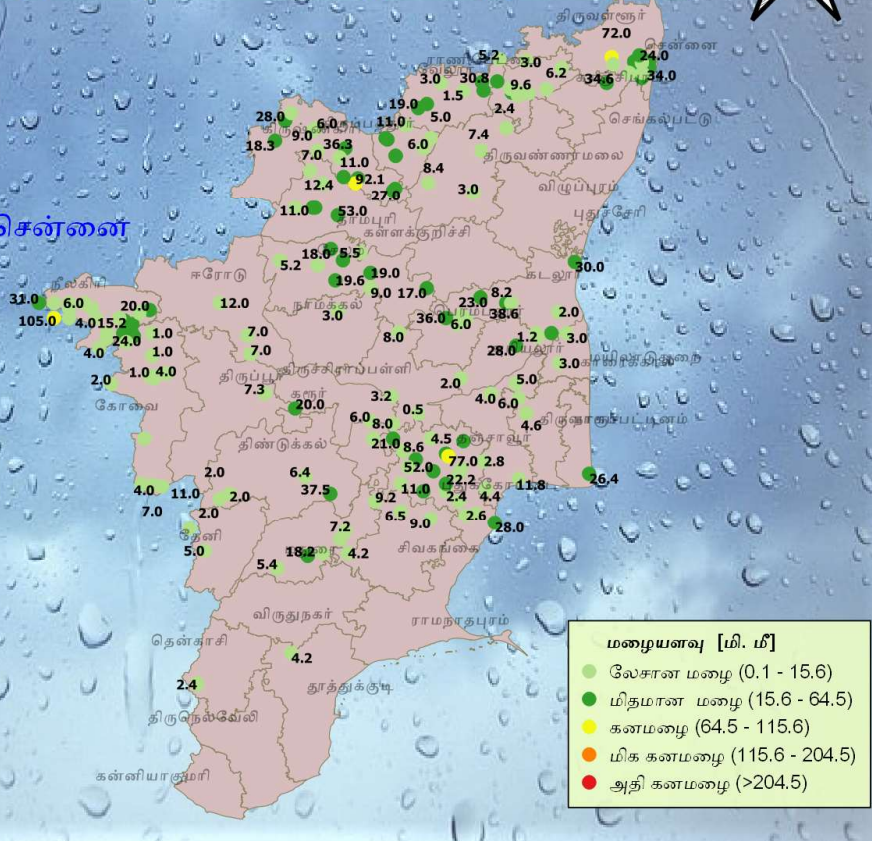
தென்மேற்கு பருவமழை - 2023 தமிழ்நாடு மற்றும் புதுவை
 01.06.2023 முதல் 23.06.2023 வரை பெய்த மழை அளவு
 பதிவான மழை : 48.2 (மி மீ) இயல்பு மழை : 40.5 (மி மீ)
 இயல்பிலிருந்து விலகல் : (+)19 %



23/06/2023 காலை 8.30 மணியுடன் முடிவடைந்த
 24 மணி நேரத்தில் பதிவான மழையளவு [மி. மீ]



இந்திய வானிலைத் துறை
 மண்டல வானிலை நிலையம், சென்னை
 தேதி : 23/06/2023





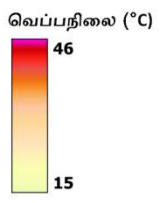
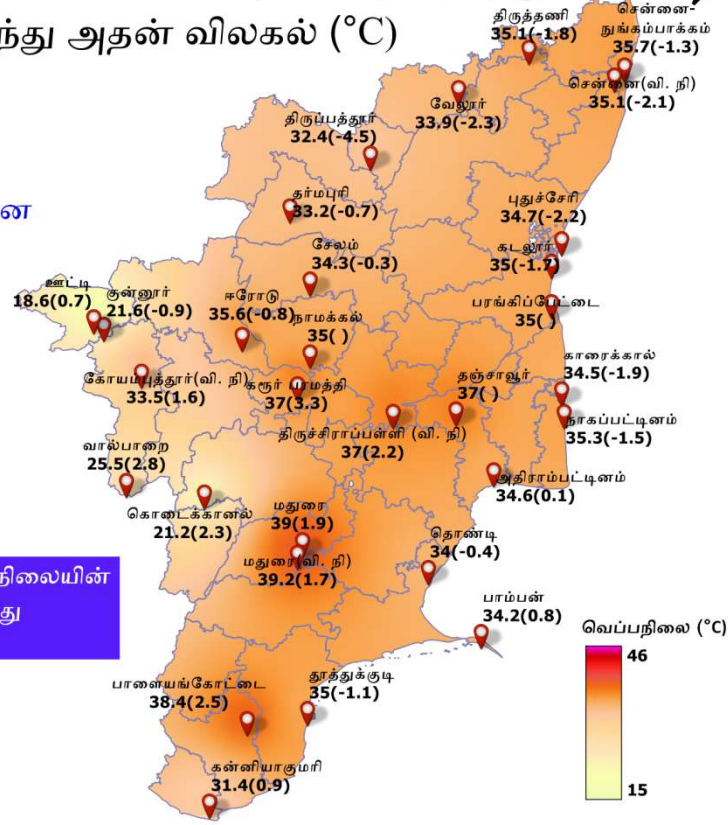
23/06/2023 காலை 8.30 மணியுடன் முடிவடைந்த 24 மணி நேரத்தில் பதிவான அதிகபட்ச வெப்பநிலை (°C) மற்றும் இயல்பிலிருந்து அதன் விலகல் (°C)



இந்திய வானிலைத் துறை
மண்டல வானிலை நிலையம், சென்னை
தேதி: 23/06/2023

அதிகபட்ச வெப்பநிலை : 39.2° C
இடம் : மதுரை(வி. நி)

குறிப்பு: இயல்பிலிருந்து அதிகபட்ச வெப்ப நிலையின் விலகல் அடைப்புக் குறியில் கொடுக்கப்பட்டுள்ளது
வி.நி : விமான நிலையம்




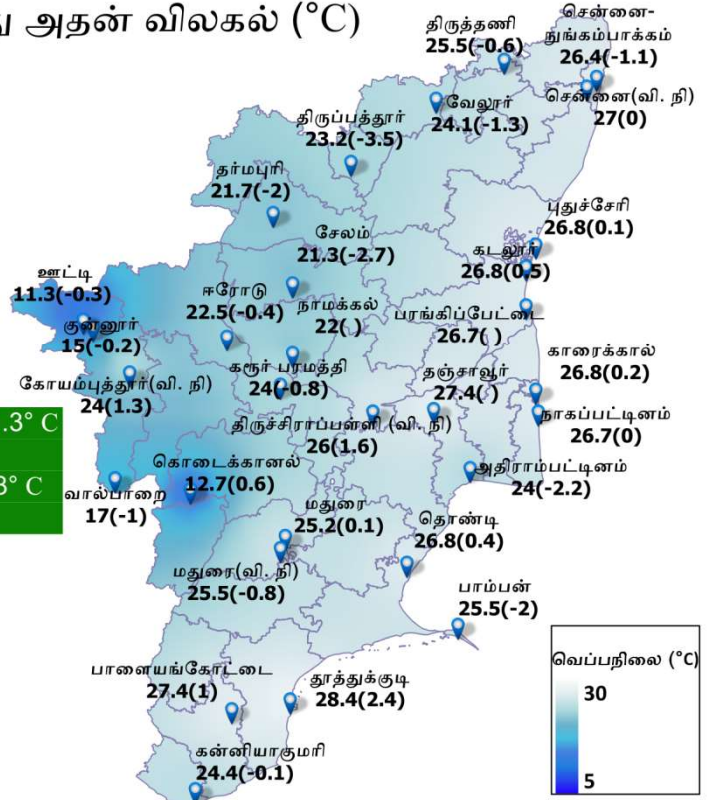
23/06/2023 காலை 8.30 மணியுடன் முடிவடைந்த 24 மணி நேரத்தில் பதிவான குறைந்தபட்ச வெப்பநிலை (°C) மற்றும் இயல்பிலிருந்து அதன் விலகல் (°C)



இந்திய வானிலைத் துறை
மண்டல வானிலை நிலையம், சென்னை
தேதி : 23/06/2023

குறைந்தபட்ச வெப்பநிலை (சமவெளி பகுதிகளில்) : 21.3° C
இடம் : சேலம்
குறைந்தபட்ச வெப்பநிலை (மலை பகுதிகளில்) : 11.3° C
இடம் : ஊட்டி

குறிப்பு: இயல்பிலிருந்து குறைந்தபட்ச வெப்ப நிலையின் விலகல் அடைப்புக் குறியில் கொடுக்கப்பட்டுள்ளது
வி.நி : விமான நிலையம்



வகைப்பாடு

வட தமிழக மாவட்டங்கள்	சென்னை, காஞ்சிபுரம், செங்கல்பட்டு, திருவள்ளூர், கடலூர், விழுப்புரம், கள்ளக்குறிச்சி, தஞ்சாவூர், திருவாரூர், நாகப்பட்டினம், மயிலாடுதுறை, புதுக்கோட்டை, வேலூர், திருப்பத்தூர், ராணிப்பேட்டை, திருவண்ணாமலை, கிருஷ்ணகிரி, சேலம், தர்மபுரி, நாமக்கல், நீலகிரி, திருப்பூர், கோயம்புத்தூர், ஈரோடு, கரூர், திருச்சிராப்பள்ளி, அரியலூர், பெரம்பலூர்
தென் தமிழக மாவட்டங்கள்	ராமநாதபுரம், திருநெல்வேலி, தென்காசி, தூத்துக்குடி, தேனி, கன்னியாகுமரி, சிவகங்கை, விருதுநகர், திண்டுக்கல், மதுரை
உள் தமிழக மாவட்டங்கள்	வேலூர், திருப்பத்தூர், ராணிப்பேட்டை, திருவண்ணாமலை, கிருஷ்ணகிரி, தர்மபுரி, சேலம், நாமக்கல், நீலகிரி, திருப்பூர், கோயம்புத்தூர், ஈரோடு, கரூர், திருச்சிராப்பள்ளி, அரியலூர், பெரம்பலூர், சிவகங்கை, விருதுநகர், தேனி, திண்டுக்கல், மதுரை, தென்காசி, கள்ளக்குறிச்சி
வடஉள் தமிழக மாவட்டங்கள்	வேலூர், திருப்பத்தூர், ராணிப்பேட்டை, காஞ்சிபுரம், திருவண்ணாமலை, கிருஷ்ணகிரி, தர்மபுரி, சேலம், நாமக்கல், நீலகிரி, திருப்பூர், கோயம்புத்தூர், ஈரோடு, கரூர், திருச்சிராப்பள்ளி, அரியலூர், பெரம்பலூர்.
தென்உள் தமிழக மாவட்டங்கள்	சிவகங்கை, விருதுநகர், தேனி, திண்டுக்கல், மதுரை, தென்காசி.
கடலோர தமிழக மாவட்டங்கள்	சென்னை, செங்கல்பட்டு, திருவள்ளூர், கடலூர், விழுப்புரம், தஞ்சாவூர், திருவாரூர், நாகப்பட்டினம், மயிலாடுதுறை, புதுக்கோட்டை, ராமநாதபுரம், திருநெல்வேலி, தூத்துக்குடி, கன்னியாகுமரி.
வட கடலோர தமிழக மாவட்டங்கள்	சென்னை, செங்கல்பட்டு, திருவள்ளூர், கடலூர், விழுப்புரம், தஞ்சாவூர், திருவாரூர், நாகப்பட்டினம், புதுக்கோட்டை, மயிலாடுதுறை.
தென் கடலோர தமிழக மாவட்டங்கள்	ராமநாதபுரம், திருநெல்வேலி, தூத்துக்குடி, கன்னியாகுமரி
டெல்டா மாவட்டங்கள்	தஞ்சாவூர், திருவாரூர், நாகப்பட்டினம், மயிலாடுதுறை, புதுக்கோட்டை
மேற்கு தொடர்ச்சி மலை மாவட்டங்கள்	நீலகிரி, கோயம்புத்தூர், தேனி, திண்டுக்கல், திருப்பூர், தென்காசி, விருதுநகர்

மழைப்பொழிவின் பரவல்:

(விழுக்காடு) மழை பதிவான இடங்கள்	வகைப்பாடு
76-100	பெரும்பாலான
51-75	அநேக
26-50	ஒருசில
1-25	ஓரிரு
மழையில்லை	வறண்ட

மழைப்பொழிவின் தீவிரம்: (செ.மீ.)

1 செ.மீ. வரை	லேசான மழை
2-6	மிதமான மழை
7-11	கனமழை
12-20	மிக கனமழை
≥ 21	அதி கனமழை