



## இந்திய அரசு

இந்திய வானிலை ஆய்வுத் துறை  
மண்டல வானிலை ஆய்வுமையம்  
6, கல்லூரிசாலை,  
சென்னை - 600006  
தொலைபேசி: 044- 28271951



## GOVERNMENT OF INDIA

INDIA METEOROLOGICAL DEPARTMENT  
Regional Meteorological Centre  
No. 6, College Road,  
Chennai-600006  
Phone: 044- 28271951

நாள்: 24-06-2024

நேரம்: 13:15 மணி

### தமிழகம், புதுவை மற்றும் காரைக்கால் பகுதிகளுக்கான கிண்சரி வானிலை அறிக்கை

கடந்த 24 மணி நேரத்திற்கான வானிலை தொகுப்பு:

தமிழகத்தில் ஒருசில இடங்களில் மழை பெய்துள்ளது. காரைக்கால் பகுதிகளில்  
லேசான மழையும், புதுவையில் மிக லேசான மழையும் பதிவாகியுள்ளது.

கடந்த 24 மணி நேரத்தில் பதிவான மழை அளவு (சென்டிமீட்டரில்):

தாலுகா அலுவலகம் பந்தலூர் (நீலகிரி) 9, ஆட் பிரையர் எஸ்டேட் (நீலகிரி), விண்ட் வொர்த்  
எஸ்டேட் (நீலகிரி) தலா 8, செருமுள்ளி (நீலகிரி), சின்னக்கல்லூர் (கோயம்புத்தூர்) தலா 7,  
தேவாலா (நீலகிரி) 6, அவலாஞ்சி (நீலகிரி), வால்பாறை PAP (கோயம்புத்தூர்), சின்கோனா  
(கோயம்புத்தூர்), வால்பாறை தாலுகா அலுவலகம் (கோயம்புத்தூர்), திண்டிவனம்  
(விழுப்புரம்) தலா 5, வால்பாறை PTO (கோயம்புத்தூர்), RSCL-2 நேமூர் (விழுப்புரம்) தலா 4,  
சோலையார் (கோயம்புத்தூர்), மேல் பவானி (நீலகிரி), ஊத்து (திருநெல்வேலி), பெரியாறு  
(தேனி), தேக்கடி (தேனி), குளச்சல் (கன்னியாகுமரி) தலா 3, நாலுமுக்கு (திருநெல்வேலி),  
முள்ளங்கினாவிளை (கன்னியாகுமரி), கொடவாசல் (திருவாரூர்), கீழ்கோத்தகிரி எஸ்டேட்  
(நீலகிரி), காக்காச்சி (திருநெல்வேலி), பாலக்கோடு (தர்மபுரி), நீடாமங்கலம் (திருவாரூர்),  
நாகர்கோயில் (கன்னியாகுமரி), கூடலூர் பஜார் (நீலகிரி), வானூர் (விழுப்புரம்), திருவாரூர்  
(திருவாரூர்), மதுராந்தகம் தாலுகா அலுவலகம் (செங்கல்பட்டு), கோழிப்போர்விளை  
(கன்னியாகுமரி), பார்லூட் (நீலகிரி), மேல் கூடலூர் (நீலகிரி) தலா 2, கிருஷ்ணகிரி  
(கிருஷ்ணகிரி), ஆம்பூர் (திருப்பத்தூர்), தேன்கனிக்கோட்டை (கிருஷ்ணகிரி), நடுவட்டம்  
(நீலகிரி), நெடுங்கல் (கிருஷ்ணகிரி), மாரண்டஹள்ளி (தர்மபுரி), தக்கலை (கன்னியாகுமரி),  
அடையாமடை (கன்னியாகுமரி), மைலாடி (கன்னியாகுமரி), கோத்தகிரி (நீலகிரி),  
மாம்பழத்துறையாறு (கன்னியாகுமரி), அணைகெடங்கு (கன்னியாகுமரி), பாண்டவரடி  
(திருவாரூர்), நன்னிலம் (திருவாரூர்), மரக்காணம் (விழுப்புரம்), மாஞ்சோலை  
(திருநெல்வேலி), நாகப்பட்டினம் (நாகப்பட்டினம்), பேச்சிப்பாறை (கன்னியாகுமரி),  
செம்பனார்கோயில் பொதுப்பணித்துறை (மயிலாடுதுறை), மயிலாடுதுறை (மயிலாடுதுறை),  
RSCL-3 ஆனந்தபுரம் (விழுப்புரம்), ஏற்காடு (சேலம்), கேஆர்பி அணை (கிருஷ்ணகிரி),  
பாலமோர் (கன்னியாகுமரி), வலங்கைமான் (திருவாரூர்), திருப்பதிசாரம் AWS  
(கன்னியாகுமரி), குண்டேரிப்பள்ளம் (ஈரோடு), ராமநதி அணைப் பகுதி (தென்காசி),  
எமரால்டு (நீலகிரி), அய்யம்பேட்டை (தஞ்சாவூர்) தலா 1.

அதிகபட்ச வெப்பநிலை :

அதிகபட்ச வெப்பநிலை தமிழகம், புதுவை மற்றும் காரைக்கால் பகுதிகளில் அநேக  
இடங்களில் இயல்பை ஒட்டியும், ஒரே இடங்களில், 2° - 3° செல்சியஸ் இயல்பை விட  
அதிகமாகவும் இருந்தது.

அதிகபட்ச வெப்பநிலை வேலூரில் 37.2° செல்சியஸ் பதிவாகியுள்ளது.

வடதமிழக உள் மாவட்டங்களின் சமவெளி பகுதிகளில் 31° - 37° செல்சியஸ், தென்தமிழக உள்  
மாவட்டங்களின் சமவெளி பகுதிகளில் 34° - 37° செல்சியஸ், வடதமிழக கடலோரப்பகுதிகள்,  
புதுவை மற்றும் காரைக்கால் பகுதிகளில் 34° - 37° செல்சியஸ், தென்தமிழக கடலோரப்  
பகுதிகளில் 29° - 36° செல்சியஸ் மற்றும் மலைப்பகுதிகளில் 18° - 25° செல்சியஸ்  
பதிவாகியுள்ளது.

அதிகபட்ச வெப்பநிலை சென்னை நுங்கம்பாக்கத்தில் 36.8° செல்சியஸ் (-0.2° செல்சியஸ்) மற்றும் மீனம்பாக்கத்தில் 36.8° செல்சியஸ் (-0.4° செல்சியஸ்) பதிவாகியுள்ளது.

24 மணி நேர வெப்பநிலை மாறுதல்: (அதிகபட்ச வெப்பநிலை)

மிக அதிகரித்துள்ளது (4.1° செல்சியஸ் அல்லது அதற்கு அதிகம்)	-----
கணிசமாக அதிகரித்துள்ளது (2.1° செல்சியஸ் முதல் 4.0° செல்சியஸ் வரை)	-----
கணிசமாக குறைந்துள்ளது (- 2.1° செல்சியஸ் முதல் - 4.0° செல்சியஸ் வரை)	கடலூர், திண்டுக்கல், மதுரை, திருநெல்வேலி, நீலகிரி மாவட்டங்கள் மற்றும் புதுச்சேரியில்
மிகவும் குறைந்துள்ளது (-4.1° செல்சியஸ் அல்லது அதற்கும் குறைவாக)	-----
பெரிய மாற்றமில்லை (-2.0° செல்சியஸ் முதல் 2.0° செல்சியஸ் வரை)	மற்ற ஏனைய மாவட்டங்களில்

இயல்பு நிலையிலிருந்து வெப்ப அளவின் வேறுபாடு: (அதிகபட்ச வெப்பநிலை)

இயல்பை விட மிக மிக அதிகம் ( 5.1 ° செல்சியஸ் அல்லது அதற்கு அதிகம்)	-----
இயல்பை விட மிக அதிகம் ( 3.1 ° செல்சியஸ் முதல் 5.0 ° செல்சியஸ் வரை)	-----
இயல்பை விட அதிகம் (1.6° செல்சியஸ் முதல் 3.0° செல்சியஸ் வரை )	கரூர், ராமநாதபுரம் மற்றும் கோயம்புத்தூர் மாவட்டங்களில்
இயல்பை விட குறைவு ( - 1.6° செல்சியஸ் முதல் 3.0° செல்சியஸ் வரை )	கடலூர், மதுரை, திருநெல்வேலி, திருப்பத்தூர் மாவட்டங்களில்
இயல்பை விட மிக குறைவு ( - 3.1 ° செல்சியஸ் முதல் 5.0° செல்சியஸ் வரை )	-----
இயல்பை விட மிக மிக குறைவு ( - 5.1 ° செல்சியஸ் அல்லது அதற்கு கீழ்)	-----
இயல்பு நிலை (-1.5° செல்சியஸ் முதல் 1.5 ° செல்சியஸ் வரை )	மற்ற ஏனைய மாவட்டங்களில்

குறைந்தபட்ச வெப்பநிலை:

நாமக்கல்லில் குறைந்தபட்ச வெப்பம் 20.0° செல்சியஸ் பதிவாகியுள்ளது.

24 மணி நேர வெப்பநிலை மாறுதல்: (குறைந்தபட்ச வெப்பநிலை)

மிக அதிகரித்துள்ளது (4.1° செல்சியஸ் அல்லது அதற்கு அதிகம்)	-----
கணிசமாக அதிகரித்துள்ளது (2.1° செல்சியஸ் முதல் 4.0° செல்சியஸ் வரை)	-----
கணிசமாக குறைந்துள்ளது (- 2.1° செல்சியஸ் முதல் - 4.0° செல்சியஸ் வரை)	-----
மிகவும் குறைந்துள்ளது (-4.1° செல்சியஸ் அல்லது அதற்கும் குறைவாக)	நாகப்பட்டினம் மாவட்டம் மற்றும் காரைக்கால் பகுதிகளில்
பெரிய மாற்றமில்லை (-2.0° செல்சியஸ் முதல் 2.0° செல்சியஸ் வரை)	மற்ற ஏனைய மாவட்டங்களில்

இயல்பு நிலையிலிருந்து வெப்ப அளவின் வேறுபாடு: (குறைந்தபட்ச வெப்பநிலை)

இயல்பை விட மிக மிக அதிகம் ( 5.0 ° செல்சியஸ் அல்லது அதற்கு அதிகம்)	-----
இயல்பை விட மிக அதிகம் ( 3.1 ° செல்சியஸ் முதல் 5.0 ° செல்சியஸ் வரை)	-----
இயல்பை விட அதிகம் (1.6° செல்சியஸ் முதல் 3.0° செல்சியஸ் வரை )	நீலகிரி மாவட்டத்தில்

இயல்பை விட குறைவு ( - 1.6° செல்சியஸ் முதல் - 3.0° செல்சியஸ் வரை)	ஈரோடு, கோயம்புத்தூர் மாவட்டங்கள் மற்றும் காரைக்கால் பகுதிகளில்
இயல்பை விட மிக குறைவு ( - 3.1 ° செல்சியஸ் முதல்- 5.0° செல்சியஸ் வரை )	நாகப்பட்டினம் மாவட்டத்தில்
இயல்பை விட மிக மிக குறைவு ( - 5.0 ° செல்சியஸ் அல்லது அதற்கும் குறைவாக)	-----
இயல்பு நிலை ( -1.5° செல்சியஸ் முதல் 1.5 ° செல்சியஸ் வரை )	மற்ற ஏனைய மாவட்டங்களில்

அடுத்த ஏழு தினங்களுக்கான வானிலை முன்னறிவிப்பு மற்றும் எச்சரிக்கை:

மேற்கு திசை காற்றின் வேகமாறுபாடு காரணமாக,

**24.06.2024:** தமிழகத்தில் ஒருசில இடங்களிலும், புதுவை மற்றும் காரைக்கால் பகுதிகளிலும் இடி மற்றும் மின்னலுடன் கூடிய லேசானது முதல் மிதமான மழை பெய்யக்கூடும். நீலகிரி மற்றும் கன்னியாகுமரி மாவட்டங்கள், கோயம்புத்தூர், திருப்பூர், தேனி, திண்டுக்கல், தென்காசி, திருநெல்வேலி மாவட்டங்களின் மலைப்பகுதிகளில் ஓரிரு இடங்களில் கனமழை பெய்ய வாய்ப்புள்ளது.

**25.06.2024 மற்றும் 26.06.2024:** தமிழகத்தில் ஒருசில இடங்களிலும், புதுவை மற்றும் காரைக்கால் பகுதிகளிலும் இடி மற்றும் மின்னலுடன் கூடிய லேசானது முதல் மிதமான மழை பெய்யக்கூடும். நீலகிரி மற்றும் கோயம்புத்தூர் மாவட்ட மலை பகுதிகளில் ஓரிரு இடங்களில் கன முதல் மிக கனமழையும், திருப்பூர், தேனி, திண்டுக்கல், தென்காசி, திருநெல்வேலி மாவட்டங்களின் மலைப்பகுதிகள் மற்றும் கன்னியாகுமரி மாவட்டத்தில் ஓரிரு இடங்களில் கனமழையும் பெய்ய வாய்ப்புள்ளது.

**27.06.2024:** தமிழகத்தில் ஓரிரு இடங்களிலும், புதுவை மற்றும் காரைக்கால் பகுதிகளிலும் இடி மற்றும் மின்னலுடன் கூடிய லேசானது முதல் மிதமான மழை பெய்யக்கூடும்.

**28.06.2024 முதல் 30.06.2024 வரை:** தமிழகத்தில் ஓரிரு இடங்களிலும், புதுவை மற்றும் காரைக்கால் பகுதிகளிலும் லேசானது முதல் மிதமான மழை பெய்யக்கூடும்.

அடுத்த ஐந்து தினங்களுக்கான அதிகபட்ச வெப்பநிலை பற்றிய முன்னறிவிப்பு:

**24.06.2024 முதல் 28.06.2024 வரை:** அடுத்த ஐந்து தினங்களுக்கு, தமிழகம், புதுவை மற்றும் காரைக்கால் பகுதிகளில் அதிகபட்ச வெப்ப நிலை பொதுவாக இயல்பை ஒட்டியும், ஓரிரு இடங்களில், 2° - 3° செல்சியஸ் இயல்பை விட அதிகமாகவும் இருக்கக்கூடும்.

சென்னை மற்றும் புறநகர் பகுதிகளுக்கான வானிலை முன்னறிவிப்பு:

அடுத்த 24 மணி நேரத்திற்கு வானம் ஓரளவு மேகமூட்டத்துடன் காணப்படும். நகரின் ஒருசில பகுதிகளில் மாலை / இரவு வேளையில், இடி மற்றும் மின்னலுடன் கூடிய லேசானது / மிதமான மழை பெய்ய வாய்ப்புள்ளது. அதிகபட்ச வெப்பநிலை 35°-36° செல்சியஸை ஒட்டியும், குறைந்தபட்ச வெப்பநிலை 27°-28° செல்சியஸை ஒட்டியும் இருக்கக்கூடும்.

அடுத்த 48 மணி நேரத்திற்கு வானம் ஓரளவு மேகமூட்டத்துடன் காணப்படும். நகரின் ஒருசில பகுதிகளில் மாலை / இரவு வேளையில், இடி மற்றும் மின்னலுடன் கூடிய லேசானது / மிதமான மழை பெய்ய வாய்ப்புள்ளது. அதிகபட்ச வெப்பநிலை 36°-37° செல்சியஸை ஒட்டியும், குறைந்தபட்ச வெப்பநிலை 27°-28° செல்சியஸை ஒட்டியும் இருக்கக்கூடும்.

மீனவர்களுக்கான எச்சரிக்கை:

**தமிழக கடலோரப்பகுதிகள்:**

**24.06.2024 முதல் 28.06.2024 வரை:** மன்னார் வளைகுடா மற்றும் அதனை ஒட்டிய தென்தமிழக கடலோரப்பகுதிகள், குமரிக்கடல் பகுதிகளில் சூறாவளிக்காற்று மணிக்கு 45 முதல் 55 கிலோ மீட்டர் வேகத்திலும் இடையிடையே 65 கிலோ மீட்டர் வேகத்திலும் வீசக்கூடும்.

**24.06.2024 முதல் 26.06.2024 வரை:** தென்மேற்கு அதனை ஒட்டிய வங்கக்கடல் பகுதிகளில் சூறாவளிக்காற்று மணிக்கு 45 முதல் 55 கிலோ மீட்டர் வேகத்திலும் இடையிடையே 65 கிலோ மீட்டர் வேகத்திலும் வீசக்கூடும்.

தெற்கு மற்றும் மத்திய வங்கக்கடல் பகுதிகள் மற்றும் வடக்கு அந்தமான் கடல் பகுதிகளில் சூறாவளிக்காற்று மணிக்கு 35 முதல் 45 கிலோ மீட்டர் வேகத்திலும் இடையிடையே 55 கிலோ மீட்டர் வேகத்திலும் வீசக்கூடும்.

**27.06.2024 மற்றும் 28.06.2024:** தென்மேற்கு அதனை ஒட்டிய மத்திய வங்கக்கடல் பகுதிகளில் சூறாவளிக்காற்று மணிக்கு 45 முதல் 55 கிலோ மீட்டர் வேகத்திலும் இடையிடையே 65 கிலோ மீட்டர் வேகத்திலும் வீசக்கூடும்.

தெற்கு மற்றும் மத்திய வங்கக்கடல் பகுதிகளில் சூறாவளிக்காற்று மணிக்கு 35 முதல் 45 கிலோ மீட்டர் வேகத்திலும் இடையிடையே 55 கிலோ மீட்டர் வேகத்திலும் வீசக்கூடும்.

**அரபிக்கடல் பகுதிகள்:**

**24.06.2024 முதல் 28.06.2024 வரை:** தெற்கு மற்றும் மத்திய அரபிக்கடல் பகுதிகளில் சூறாவளிக் காற்று மணிக்கு 45 முதல் 55 கிலோ மீட்டர் வேகத்திலும் இடையிடையே 65 கிலோ மீட்டர் வேகத்திலும் வீசக்கூடும்.

லட்சதீவு மற்றும் அதனை ஒட்டிய மாலத்தீவு பகுதிகள், கேரள - கர்நாடக கடலோரப் பகுதிகளில் சூறாவளிக்காற்று மணிக்கு 35 முதல் 45 கிலோ மீட்டர் வேகத்திலும் இடையிடையே 55 கிலோ மீட்டர் வேகத்திலும் வீசக்கூடும்.

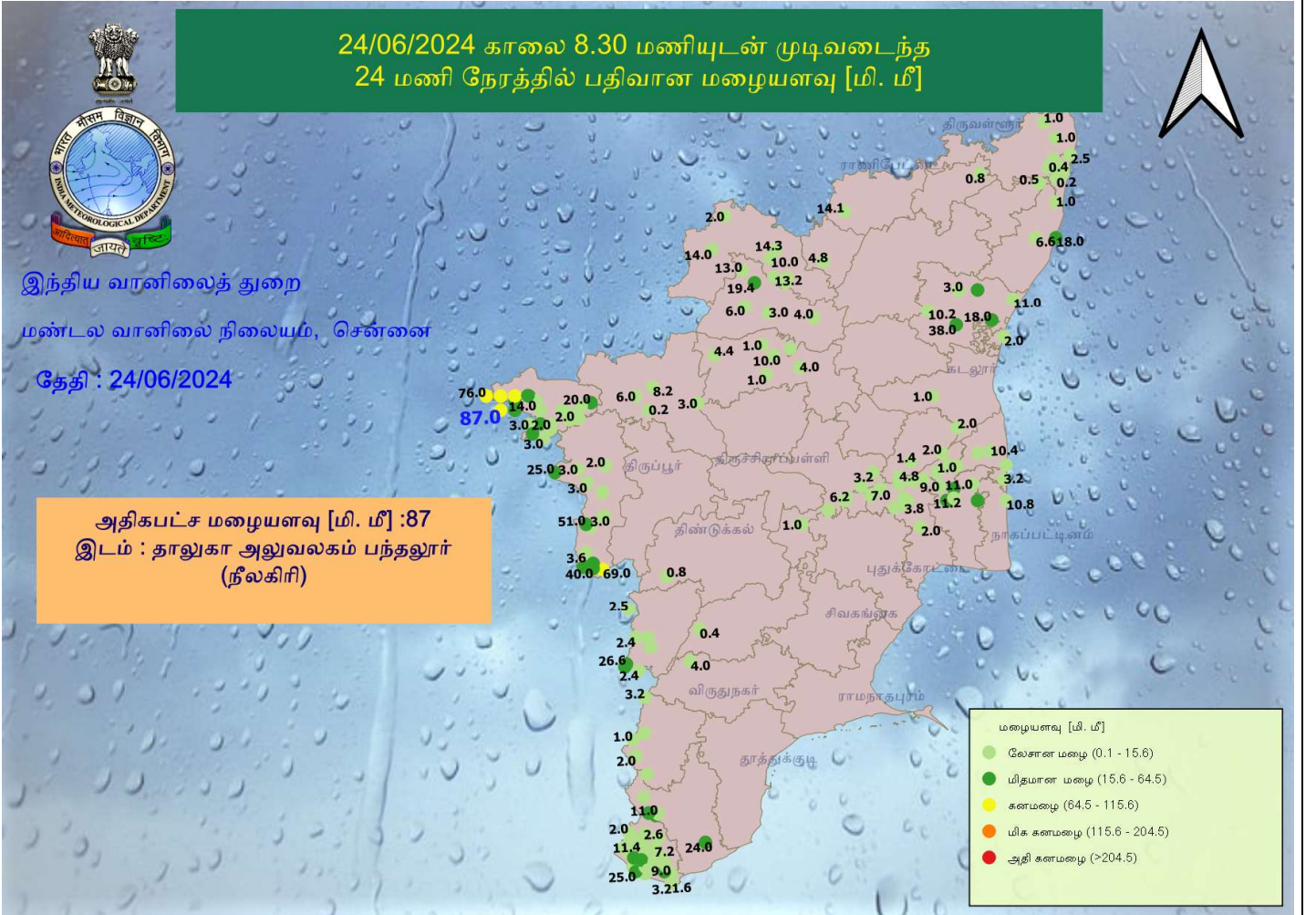
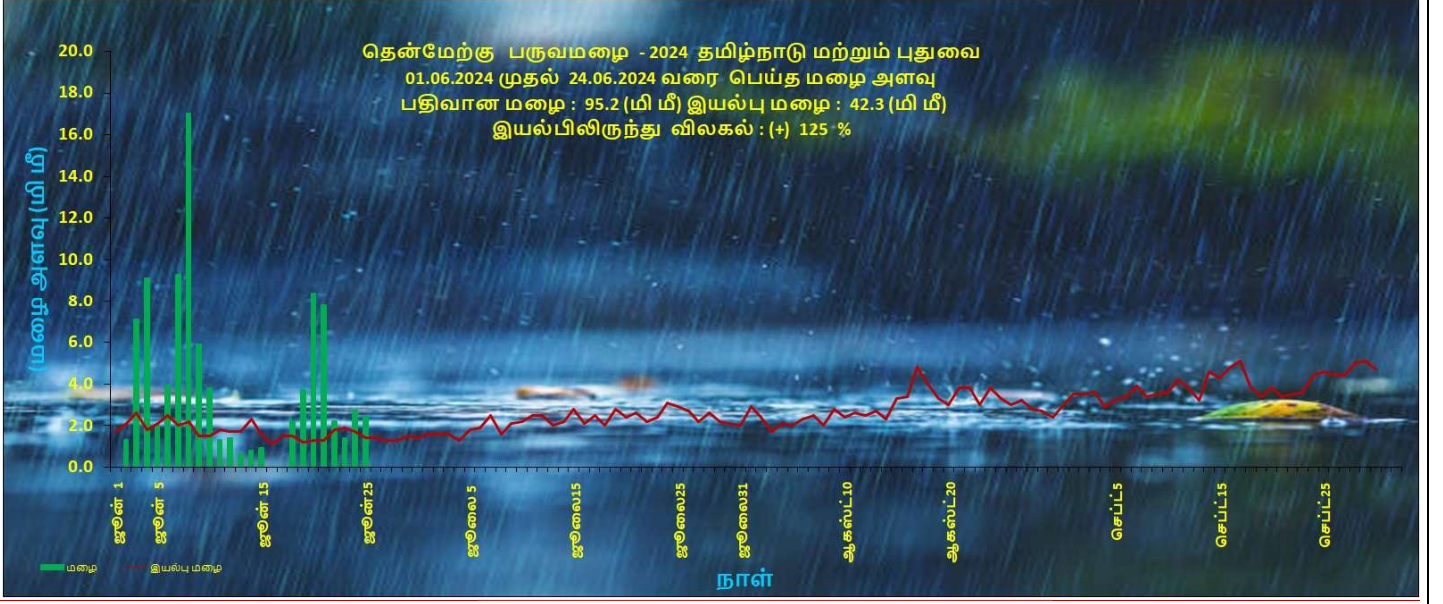
மேற்குறிப்பிட்ட நாட்களில் மீனவர்கள் இப்பகுதிகளுக்கு செல்ல வேண்டாமென்று அறிவுறுத்தப்படுகிறார்கள்.

மேலும் விவரங்களுக்கு: [mausam.imd.gov.in/chennai](http://mausam.imd.gov.in/chennai) இணையதளத்தை காணவும்.

பா. செந்தாமரை கண்ணன்  
இயக்குனர்  
தென் மண்டல தலைவருக்காக  
மண்டல வானிலை ஆய்வு மையம், சென்னை

**01.06.2024 முதல் 24.06.2024 வரை பெய்த மழை அளவு**

	<b>பதிவான மழை (மி.மீ)</b>	<b>இயல்பு மழை (மி.மீ)</b>	<b>இயல்பிலிருந்து விலகல் (%)</b>
அரியலூர்	58.3	34.9	67
செங்கல்பட்டு	158.9	44.4	258
சென்னை	198.0	51.7	283
கோயம்புத்தூர்	137.1	129.6	6
கடலூர்	118.1	39.9	196
தர்மபுரி	102.6	47.7	115
திண்டுக்கல்	67.4	34.6	95
ஈரோடு	63.3	37.0	71
கள்ளக்குறிச்சி	79.1	42.5	86
காஞ்சிபுரம்	175.5	54.4	223
கன்னியாகுமரி	153.8	149.9	3
காரைக்கால்	44.9	47.0	-4
கரூர்	70.9	18.4	285
கிருஷ்ணகிரி	136.2	42.0	224
மதுரை	80.6	32.1	151
மயிலாடுதுறை	58.5	33.4	75
நாகப்பட்டினம்	38.9	31.2	25
நாமக்கல்	90.3	35.0	158
நீலகிரி	186.3	149.3	25
பெரம்பலூர்	39.9	29.3	36
புதுச்சேரி	74.4	43.4	71
புதுக்கோட்டை	112.9	31.7	256
ராமநாதபுரம்	47.1	13.0	262
ராணிப்பேட்டை	204.5	58.0	253
சேலம்	115.8	47.9	142
சிவகங்கை	105.4	39.1	169
தென்காசி	21.3	37.4	-43
தஞ்சாவூர்	79.3	30.4	161
தேனி	68.1	25.0	172
திருநெல்வேலி	50.5	20.0	152
திருப்பத்தூர்	179.6	55.7	222
திருப்பூர்	40.3	18.4	119
திருவள்ளூர்	186.0	58.6	217
திருவண்ணாமலை	132.6	52.7	152
திருவாரூர்	68.9	31.5	119
தூத்துக்குடி	6.0	5.5	9
திருச்சிராப்பள்ளி	98.0	25.2	289
வேலூர்	153.0	55.9	174
விழுப்புரம்	81.4	44.5	83
விருதுநகர்	75.2	18.0	318
<b>தமிழ்நாடு மற்றும் புதுவை</b>	<b>95.2</b>	<b>42.3</b>	<b>125</b>



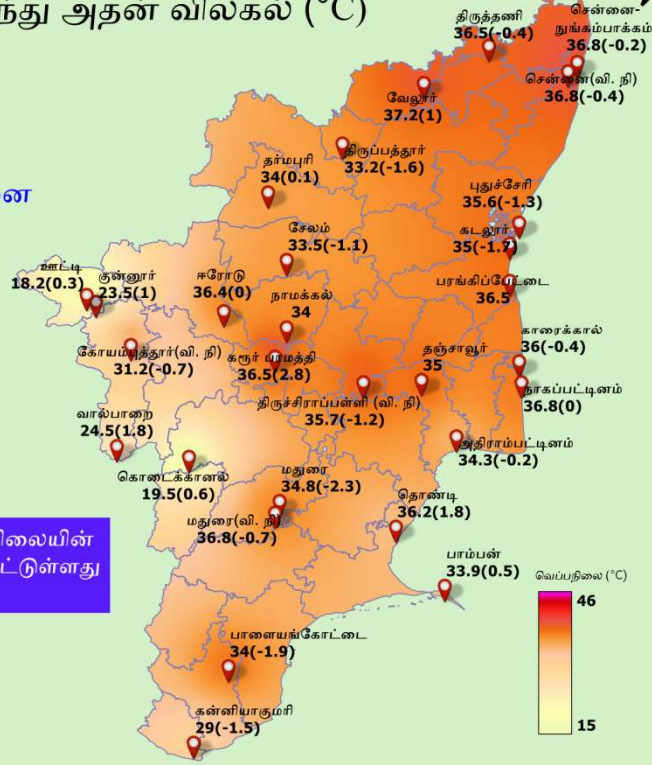


24/06/2024 காலை 8.30 மணியுடன் முடிவடைந்த 24 மணி நேரத்தில் பதிவான அதிகபட்ச வெப்பநிலை ( °C) மற்றும் இயல்பிலிருந்து அதன் விலகல் (°C)

இந்திய வானிலைத் துறை  
மண்டல வானிலை நிலையம், சென்னை  
தேதி: 24/06/2024

அதிகபட்ச வெப்பநிலை : 37.2° C  
இடம் : வேலூர்

குறிப்பு: இயல்பிலிருந்து அதிகபட்ச வெப்ப நிலையின் விலகல் அடைப்புக் குறியில் கொடுக்கப்பட்டுள்ளது வி.நி : விமான நிலையம்

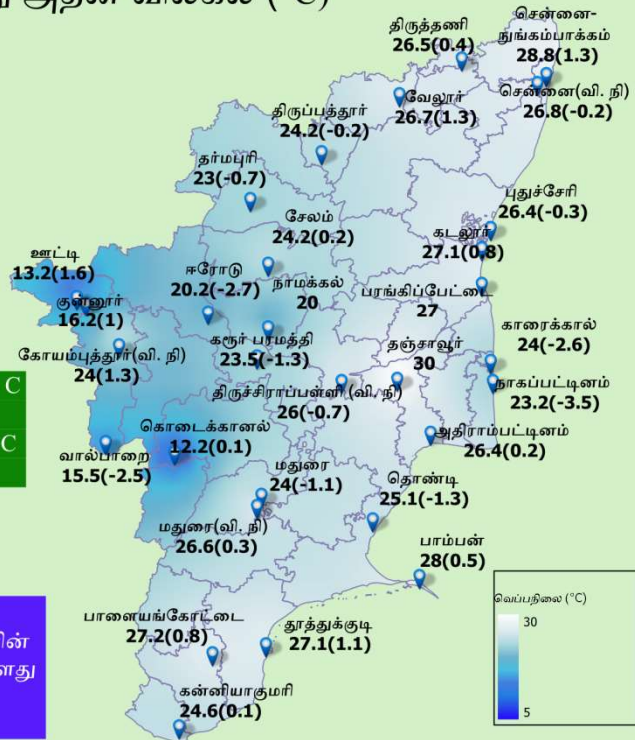


24/06/2024 காலை 8.30 மணியுடன் முடிவடைந்த 24 மணி நேரத்தில் பதிவான குறைந்தபட்ச வெப்பநிலை ( °C) மற்றும் இயல்பிலிருந்து அதன் விலகல் (°C)

இந்திய வானிலைத் துறை  
மண்டல வானிலை நிலையம், சென்னை  
தேதி : 24/06/2024

குறைந்தபட்ச வெப்பநிலை (சமவெளி பகுதிகளில்) : 20° C  
இடம் : நாமக்கல்  
குறைந்தபட்ச வெப்பநிலை (மலை பகுதிகளில்) : 12.2° C  
இடம் : கொடைக்கானல்

குறிப்பு: இயல்பிலிருந்து குறைந்தபட்ச வெப்ப நிலையின் விலகல் அடைப்புக் குறியில் கொடுக்கப்பட்டுள்ளது வி.நி : விமான நிலையம்



## நாள் -1

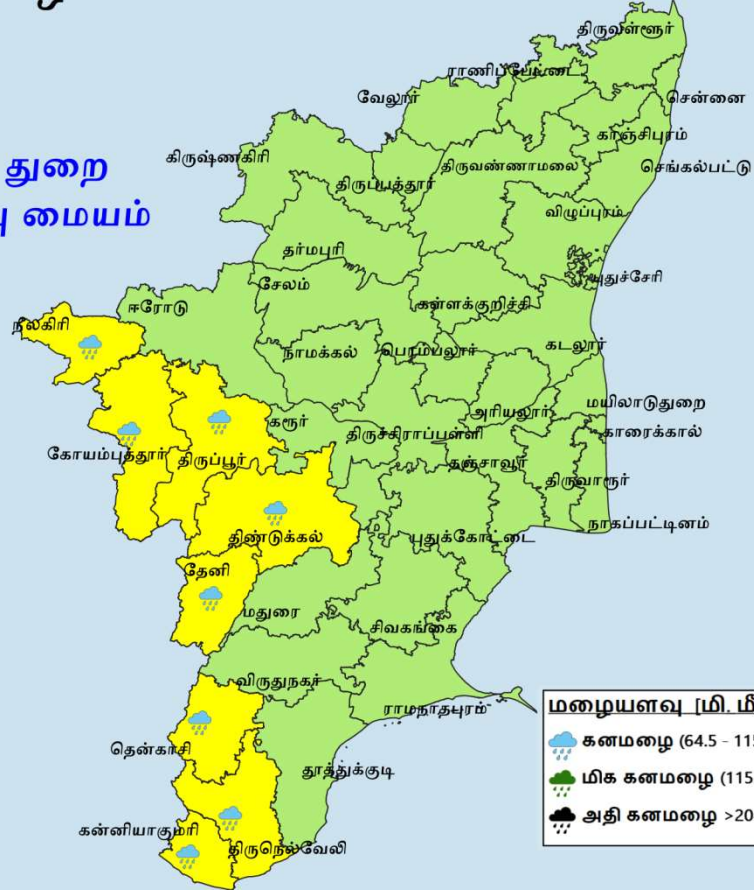


தமிழகம், புதுவை மற்றும் காரைக்கால் பகுதிகளுக்கான  
கனமழை எச்சரிக்கை : 24/06/2024



இந்திய வானிலை ஆய்வு துறை  
மண்டல வானிலை ஆய்வு மையம்  
சென்னை

நாள் 1 : 24/06/2024





## நாள் -2

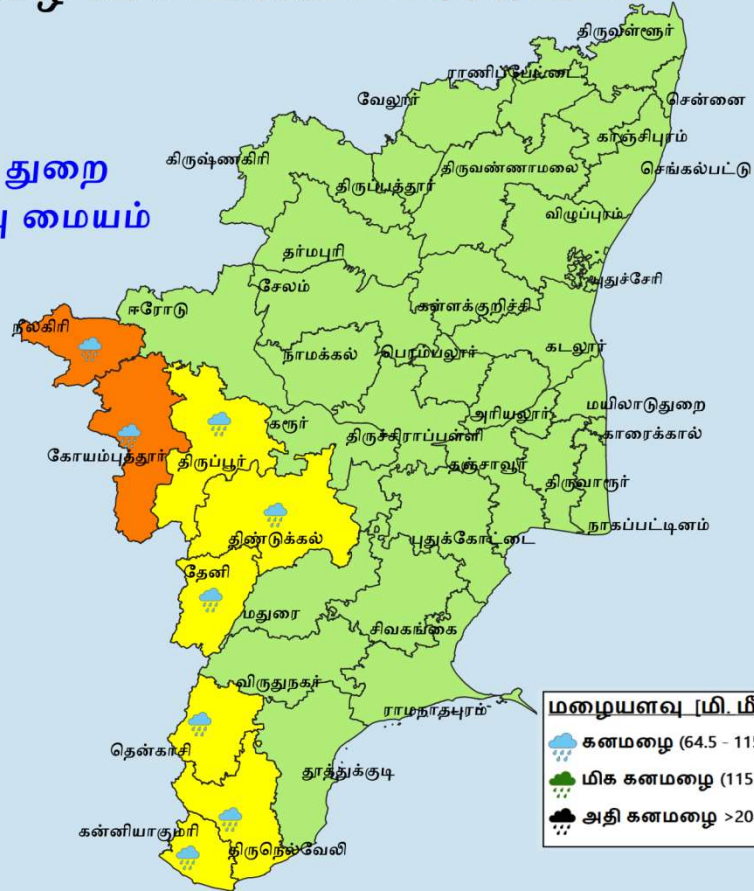


தமிழகம், புதுவை மற்றும் காரைக்கால் பகுதிகளுக்கான  
கனமழை எச்சரிக்கை : 24/06/2024



இந்திய வானிலை ஆய்வு துறை  
மண்டல வானிலை ஆய்வு மையம்  
சென்னை

நாள் 2 : 25/06/2024





## வகைப்பாடு

வட தமிழக மாவட்டங்கள்	சென்னை, காஞ்சிபுரம், செங்கல்பட்டு, திருவள்ளூர், கடலூர், விழுப்புரம், கள்ளக்குறிச்சி, தஞ்சாவூர், திருவாரூர், நாகப்பட்டினம், மயிலாடுதுறை, புதுக்கோட்டை, வேலூர், திருப்பத்தூர், ராணிப்பேட்டை, திருவண்ணாமலை, கிருஷ்ணகிரி, சேலம், தர்மபுரி, நாமக்கல், நீலகிரி, திருப்பூர், கோயம்புத்தூர், ஈரோடு, கரூர், திருச்சிராப்பள்ளி, அரியலூர், பெரம்பலூர்
தென் தமிழக மாவட்டங்கள்	ராமநாதபுரம், திருநெல்வேலி, தென்காசி, தூத்துக்குடி, தேனி, கன்னியாகுமரி, சிவகங்கை, விருதுநகர், திண்டுக்கல், மதுரை
உள் தமிழக மாவட்டங்கள்	வேலூர், திருப்பத்தூர், ராணிப்பேட்டை, திருவண்ணாமலை, கிருஷ்ணகிரி, தர்மபுரி, சேலம், நாமக்கல், நீலகிரி, திருப்பூர், கோயம்புத்தூர், ஈரோடு, கரூர், திருச்சிராப்பள்ளி, அரியலூர், பெரம்பலூர், சிவகங்கை, விருதுநகர், தேனி, திண்டுக்கல், மதுரை, தென்காசி, கள்ளக்குறிச்சி
வடஉள் தமிழக மாவட்டங்கள்	வேலூர், திருப்பத்தூர், ராணிப்பேட்டை, காஞ்சிபுரம், திருவண்ணாமலை, கிருஷ்ணகிரி, தர்மபுரி, சேலம், நாமக்கல், நீலகிரி, திருப்பூர், கோயம்புத்தூர், ஈரோடு, கரூர், திருச்சிராப்பள்ளி, அரியலூர், பெரம்பலூர்.
தென்உள் தமிழக மாவட்டங்கள்	சிவகங்கை, விருதுநகர், தேனி, திண்டுக்கல், மதுரை, தென்காசி.
கடலோர தமிழக மாவட்டங்கள்	சென்னை, செங்கல்பட்டு, திருவள்ளூர், கடலூர், விழுப்புரம், தஞ்சாவூர், திருவாரூர், நாகப்பட்டினம், மயிலாடுதுறை, புதுக்கோட்டை, ராமநாதபுரம், திருநெல்வேலி, தூத்துக்குடி, கன்னியாகுமரி.
வட கடலோர தமிழக மாவட்டங்கள்	சென்னை, செங்கல்பட்டு, திருவள்ளூர், கடலூர், விழுப்புரம், தஞ்சாவூர், திருவாரூர், நாகப்பட்டினம், புதுக்கோட்டை, மயிலாடுதுறை.
தென் கடலோர தமிழக மாவட்டங்கள்	ராமநாதபுரம், திருநெல்வேலி, தூத்துக்குடி, கன்னியாகுமரி
டெல்டா மாவட்டங்கள்	தஞ்சாவூர், திருவாரூர், நாகப்பட்டினம், மயிலாடுதுறை, புதுக்கோட்டை
மேற்கு தொடர்ச்சி மலை மாவட்டங்கள்	நீலகிரி, கோயம்புத்தூர், தேனி, திண்டுக்கல், திருப்பூர், தென்காசி, விருதுநகர்

### மழைப்பொழிவின் பரவல்:

(விழுக்காடு) மழை பதிவான இடங்கள்	வகைப்பாடு
76-100	பெரும்பாலான
51-75	அநேக
26-50	ஒருசில
1-25	ஓரிரு
மழையில்லை	வறண்ட

### மழைப்பொழிவின் தீவிரம்: (செ.மீ.)

1 செ.மீ. வரை	லேசான மழை
2-6	மிதமான மழை
7-11	கனமழை
12-20	மிக கனமழை
≥ 21	அதி கனமழை