



## இந்திய அரசு

இந்திய வானிலை ஆய்வுதறை  
மண்டல வானிலை ஆய்வுமையம்  
6, கல்லூரிசாலை,  
சென்னை - 600006  
தொலைபேசி: 044- 28271951



## GOVERNMENT OF INDIA

INDIA METEOROLOGICAL DEPARTMENT  
Regional Meteorological Centre  
No. 6, College Road,  
Chennai-600006  
Phone: 044- 28271951

நாள்: 22-05-2024

நேரம்: 14:00 மணி

### தமிழகம், புதுவை மற்றும் காரைக்கால் பகுதிகளுக்கான கிணசரி வானிலை அறிக்கை

**கடந்த 24 மணி நேரத்திற்கான வானிலை தொகுப்பு:**

தமிழக உள் மாவட்டங்களில் அநேக இடங்களிலும், கடலோர மாவட்டங்களில் ஒருசில இடங்களிலும் மழை பெய்துள்ளது. புதுவை மற்றும் காரைக்கால் பகுதிகளில் மிக வேகமான மழை பதிவாகியுள்ளது.

**கடந்த 24 மணி நேரத்தில் பதிவான மழை அளவு (சென்டிமீட்டரில்):**

ஆழியார் (கோயம்புத்தூர்) 15, திருமூர்த்தி அணை (திருப்பூர்), திருமூர்த்தி IB (திருப்பூர்) தலா 14, அமராவதி அணை (திருப்பூர்) 12, கொட்டாரம் (கன்னியாகுமரி) 9, பொதுப்பணித்துறை மக்கினம்பட்டி (கோயம்புத்தூர்), PWD வாரப்பட்டி (கோயம்புத்தூர்) தலா 8, குளச்சல் (கன்னியாகுமரி), மடத்துக்குளம் (திருப்பூர்), RSCL-3 செம்மேடு (விழுப்புரம்), திருப்பத்தூர் (சிவகங்கை), கன்னியாகுமரி (கன்னியாகுமரி) தலா 7, சந்தியூர் KVK AWS (சேலம்), குருந்தன்கோடு (கன்னியாகுமரி), தர்மபுரி (தர்மபுரி), மைலாடி (கன்னியாகுமரி), சேத்துப்பட்டு (திருவண்ணாமலை), தர்மபுரி PTO (தர்மபுரி), கோயம்புத்தூர்-தெற்கு (கோயம்புத்தூர்) தலா 6, இரணியல் (கன்னியாகுமரி), குழித்துறை (கன்னியாகுமரி), பென்னாகரம் (தர்மபுரி), பொள்ளாச்சி (கோயம்புத்தூர்), கோவில்பட்டி (திருச்சிராப்பள்ளி), திருமயம் (புதுக்கோட்டை), பழனி (திண்டுக்கல்), கோழிப்போர்விளை (கன்னியாகுமரி), நாகர்கோயில் (கன்னியாகுமரி) தலா 5, தக்கலை (கன்னியாகுமரி), மணப்பாறை (திருச்சிராப்பள்ளி), முள்ளங்கினாவிளை (கன்னியாகுமரி), கரூர் (கரூர்), உடுமலைப்பேட்டை (திருப்பூர்), கோயம்புத்தூர் விமான நிலையம் (கோயம்புத்தூர்), ஏற்காடு (சேலம்), ஓசூர் (கிருஷ்ணகிரி), ஓகேனக்கல் (தர்மபுரி), நாலுமுக்கு (திருநெல்வேலி), களியல் (கன்னியாகுமரி), அடையாமடை (கன்னியாகுமரி) தலா 4, எடப்பாடி (சேலம்), தானியமங்கலம் (மதுரை), மாம்பழத்துறையாறு (கன்னியாகுமரி), ஆனைப்பாளையம் (கன்னியாகுமரி), பேச்சிப்பாறை (கன்னியாகுமரி), நெடுங்கல் (கிருஷ்ணகிரி), சிங்கம்புணரி (சிவகங்கை), அணைகெடங்கு (கன்னியாகுமரி), TNAU கோயம்புத்தூர் (கோயம்புத்தூர்), பாலவிடுதி (கரூர்), பாலமோர் (கன்னியாகுமரி), ஊத்து (திருநெல்வேலி), எருமைப்பட்டி (நாமக்கல்), கிளன்மார்கன் (நீலகிரி), செய்யார் (திருவண்ணாமலை), திற்பரப்பு (கன்னியாகுமரி), முசிறி (திருச்சிராப்பள்ளி), சூலூர் (கோயம்புத்தூர்), வட்டமலை நீர்த்தேக்கம் (திருப்பூர்), சின்னக்கல்லார் (கோயம்புத்தூர்), சேலம் (சேலம்), உதகமண்டலம் (நீலகிரி), காக்காச்சி (திருநெல்வேலி), வால்பாறை PTO (கோயம்புத்தூர்), வெட்டிக்காடு (தஞ்சாவூர்), கபரமத்தி (கரூர்) தலா 3, சிற்றாறு-I (கன்னியாகுமரி), அரிமளம் (புதுக்கோட்டை), திருப்பதிசாரம் AWS (கன்னியாகுமரி), பார்வூட் (நீலகிரி), விண்ட் வொர்த் எஸ்டேட் (நீலகிரி), பெருஞ்சாணி அணை (கன்னியாகுமரி), தொண்டாமுத்தூர் (கோயம்புத்தூர்), ஆனைமலை தாலுகா அலுவலகம் (கோயம்புத்தூர்), தலைஞாயிறு (நாகப்பட்டினம்), புத்தன் அணை (கன்னியாகுமரி), கீழ்பென்னாத்தூர் (திருவண்ணாமலை), சுருளக்கோடு (கன்னியாகுமரி), கலவை பொதுப்பணித்துறை (ராணிப்பேட்டை), நடுவட்டம் (நீலகிரி), மோகனூர் (நாமக்கல்), மங்களபுரம் (நாமக்கல்), காஞ்சிபுரம் (காஞ்சிபுரம்), பூதப்பாண்டி (கன்னியாகுமரி), தாலுகா அலுவலகம் பந்தலூர் (நீலகிரி), குடியியான்மலை (புதுக்கோட்டை), மேலூர் (மதுரை), கடலூர் (கரூர்), நாட்டறாம்பள்ளி (திருப்பத்தூர்), அம்மாபேட்டை (ஈரோடு), பொன்னேரி (திருவள்ளூர்), கின்னக்கோரை (நீலகிரி), சின்கோனா (கோயம்புத்தூர்), திருப்புவனம் (சிவகங்கை), டேனிஷ்பேட்டை (சேலம்), RSCL-3 வளத்தி (விழுப்புரம்), மேல் பவானி (நீலகிரி), திருப்பூர் PWD (திருப்பூர்), RSCL-3 அவலூர்பேட்டை (விழுப்புரம்), ஆரணி (திருவண்ணாமலை), பெனுகொண்டபுரம் (கிருஷ்ணகிரி), புதுச்சத்திரம் (நாமக்கல்), குளித்தலை (கரூர்), கிணத்துக்கடவு (கோயம்புத்தூர்), போளூர் (திருவண்ணாமலை), மஞ்சளாறு (தேனி), தண்டராம்பேட்டை (திருவண்ணாமலை), மாரண்டஹள்ளி (தர்மபுரி), மூலனூர் (திருப்பூர்), அரவக்குறிச்சி (கரூர்),

வந்தவாசி (திருவண்ணாமலை), கிருஷ்ணகிரி (கிருஷ்ணகிரி), வால்பாறை தாலுகா அலுவலகம் (கோயம்புத்தூர்), முக்கடல் அணை (கன்னியாகுமரி) தலா 2, தோகமலை (கரூர்), தாலுகா அலுவலகம் திருப்பத்தூர் (திருப்பத்தூர்), நல்லதங்கால் நீர்த்தேக்கம் (திருப்பூர்), ஆனைமடுவு அணை (சேலம்), தாராபுரம் (திருப்பூர்), பையூர் AWS (கிருஷ்ணகிரி), கன்னிமார் (கன்னியாகுமரி), கேத்தி (நீலகிரி), சிறுகமணி KVK AWS (திருச்சிராப்பள்ளி), வால்பாறை PAP (கோயம்புத்தூர்), மதுக்கரை தாலுகா அலுவலகம் (கோயம்புத்தூர்), மிமிசல் (புதுக்கோட்டை), காரையூர் (புதுக்கோட்டை), பெரியாறு (தேனி), பாலக்கோடு (தர்மபுரி), கல்லட்டி (நீலகிரி), மாஞ்சோலை (திருநெல்வேலி), கெத்தை (நீலகிரி), சங்கராபுரம் (கள்ளக்குறிச்சி), வம்பன் KVK AWS (புதுக்கோட்டை), திருவள்ளூர் (திருவள்ளூர்), சோலையார் (கோயம்புத்தூர்), மாயனூர் (கரூர்), நாமக்கல் (நாமக்கல்), கலசப்பாக்கம் (திருவண்ணாமலை), சாத்தியார் (மதுரை), எண்ணூர் AWS (சென்னை), TNAU CRI ஏத்தாப்பூர் (சேலம்), கொடவாசல் (திருவாரூர்), திருவண்ணாமலை (திருவண்ணாமலை), குண்டடம் (திருப்பூர்), பல்லடம் (திருப்பூர்), ஆட்பிரையர் எஸ்டேட் (நீலகிரி), வாழப்பாடி (சேலம்), கொடைக்கானல் (திண்டுக்கல்), தாளவாடி (ஈரோடு), வெம்பாக்கம் (திருவண்ணாமலை), வேதாரண்யம் (நாகப்பட்டினம்), கொடுமுடி (ஈரோடு), ஆத்தூர் (சேலம்), குந்தா பாலம் (நீலகிரி), உப்பாறு அணை (திருப்பூர்), ஆலங்காயம் (திருப்பத்தூர்), செஞ்சி (விழுப்புரம்), பில்லிமலை எஸ்டேட் (நீலகிரி), ஆதார் எஸ்டேட் (நீலகிரி), ராமநதி அணைப் பகுதி (தென்காசி), செருமுள்ளி (நீலகிரி), மேட்டூர் (சேலம்), வாலாஜா (ராணிப்பேட்டை), பாப்பிரெட்டிப்பட்டி (தர்மபுரி), RSCL-2 நேமூர் (விழுப்புரம்), மணிமுத்தாறு (திருநெல்வேலி), பனப்பாக்கம் (ராணிப்பேட்டை), கேஆர்பி அணை (கிருஷ்ணகிரி), கோடநாடு (நீலகிரி), மேல் கூடலூர் (நீலகிரி), கெலவரப்பள்ளி அணை (கிருஷ்ணகிரி), கிருஷ்ணராயபுரம் (கரூர்), கடலாடி (ராமநாதபுரம்), நன்னிலம் (திருவாரூர்), ஜம்புகுட்டப்பட்டி (கிருஷ்ணகிரி), தாமரைப்பாக்கம் (திருவள்ளூர்), பொன்னமராவதி (புதுக்கோட்டை), வத்தலை அணைக்கட்டு (திருச்சிராப்பள்ளி), வெள்ளக்கோயில் (திருப்பூர்), ஜமுனாமரத்தூர் (திருவண்ணாமலை), சேந்தமங்கலம் (நாமக்கல்), சேர்வலாறு அணை (திருநெல்வேலி), ராசிபுரம் (நாமக்கல்), குன்னூர் (நீலகிரி), பர்லியார் (நீலகிரி), ஆரல்வாய்மொழி (கன்னியாகுமரி), ஓமலூர் (சேலம்) தலா 1.

#### அதிகபட்ச வெப்பநிலை :

அதிகபட்ச வெப்பநிலை தமிழகம், புதுவை மற்றும் காரைக்கால் பகுதிகளில் பொதுவாக இயல்பை விட குறைவாக இருந்தது.

அதிகபட்ச வெப்பநிலை திருத்தணியில் 36.1° செல்சியஸ் பதிவாகியுள்ளது.

தமிழக உள் மாவட்டங்களின் சமவெளி பகுதிகளில் 32° - 36° செல்சியஸ் பதிவாகியுள்ளது.

தமிழக கடலோரப்பகுதிகள், புதுவை மற்றும் காரைக்கால் பகுதிகளில் 30° - 33° செல்சியஸ் மற்றும் மலைப் பகுதிகளில் 19° - 26° செல்சியஸ் பதிவாகியுள்ளது.

அதிகபட்ச வெப்பநிலை சென்னை மீனம்பாக்கத்தில் 35.8° செல்சியஸ் (-3.3° செல்சியஸ்) மற்றும் நுங்கம்பாக்கத்தில் 35.3° செல்சியஸ் (-2.9° செல்சியஸ்) பதிவாகியுள்ளது.

#### 24 மணி நேர வெப்பநிலை மாறுதல்: (அதிகபட்ச வெப்பநிலை)

மிக அதிகரித்துள்ளது (4.1° செல்சியஸ் அல்லது அதற்கு அதிகம்)	-----
கணிசமாக அதிகரித்துள்ளது (2.1° செல்சியஸ் முதல் 4.0° செல்சியஸ் வரை)	கோயம்புத்தூர், திண்டுக்கல், மதுரை, திருநெல்வேலி மற்றும் ராமநாதபுரம் மாவட்டங்களில்
கணிசமாக குறைந்துள்ளது (- 2.1° செல்சியஸ் முதல் - 4.0° செல்சியஸ் வரை)	புதுச்சேரியில்
மிகவும் குறைந்துள்ளது (-4.1° செல்சியஸ் அல்லது அதற்கும் குறைவாக)	கடலூர் மாவட்டத்தில்
பெரிய மாற்றமில்லை (-2.0° செல்சியஸ் முதல் 2.0° செல்சியஸ் வரை)	மற்ற ஏனைய மாவட்டங்களில்

**இயல்பு நிலையிலிருந்து வெப்ப அளவின் வேறுபாடு: (அதிகபட்ச வெப்பநிலை)**

இயல்பை விட மிக மிக அதிகம் ( 5.1 ° செல்சியஸ் அல்லது அதற்கு அதிகம்)	-----
இயல்பை விட மிக அதிகம் ( 3.1 ° செல்சியஸ் முதல் 5.0 ° செல்சியஸ் வரை)	-----
இயல்பை விட அதிகம் (1.6° செல்சியஸ் முதல் 3.0° செல்சியஸ் வரை )	-----
இயல்பை விட குறைவு ( - 1.6° செல்சியஸ் முதல் 3.0° செல்சியஸ் வரை )	சென்னை (நுங்கம்பாக்கம்), கன்னியாகுமரி, கரூர் மற்றும் திண்டுக்கல் மாவட்டங்களில்
இயல்பை விட மிக குறைவு ( - 3.1 ° செல்சியஸ் முதல் 5.0° செல்சியஸ் வரை )	சென்னை (விமான நிலையம்), நீலகிரி, ஈரோடு, மதுரை, நாகப்பட்டினம், திருப்பத்தூர், திருச்சி, திருவள்ளூர் மற்றும் வேலூர் மாவட்டங்களில்
இயல்பை விட மிக மிக குறைவு ( - 5.1 ° செல்சியஸ் அல்லது அதற்கு கீழ்)	கடலூர், தர்மபுரி, திருநெல்வேலி, சேலம் மாவட்டங்கள், புதுச்சேரி மற்றும் காரைக்கால் பகுதிகளில்
இயல்பு நிலை ( -1.5° செல்சியஸ் முதல் 1.5 ° செல்சியஸ் வரை )	மற்ற ஏனைய மாவட்டங்களில்

**குறைந்தபட்ச வெப்பநிலை:**

நாமக்கல்லில் குறைந்தபட்ச வெப்பம் 19.0° செல்சியஸ் பதிவாகியுள்ளது.

**24 மணி நேர வெப்பநிலை மாறுதல்: (குறைந்தபட்ச வெப்பநிலை)**

மிக அதிகரித்துள்ளது (4.1° செல்சியஸ் அல்லது அதற்கு அதிகம்)	-----
கணிசமாக அதிகரித்துள்ளது (2.1° செல்சியஸ் முதல் 4.0° செல்சியஸ் வரை)	திண்டுக்கல் மற்றும் ராமநாதபுரம் மாவட்டங்களில்
கணிசமாக குறைந்துள்ளது ( - 2.1° செல்சியஸ் முதல் - 4.0 ° செல்சியஸ் வரை)	-----
மிகவும் குறைந்துள்ளது (-4.1° செல்சியஸ் அல்லது அதற்கும் குறைவாக)	-----
பெரிய மாற்றமில்லை (-2.0° செல்சியஸ் முதல் 2.0° செல்சியஸ் வரை)	மற்ற ஏனைய மாவட்டங்களில்

**இயல்பு நிலையிலிருந்து வெப்ப அளவின் வேறுபாடு: (குறைந்தபட்ச வெப்பநிலை)**

இயல்பை விட மிக மிக அதிகம் ( 5.0 ° செல்சியஸ் அல்லது அதற்கு அதிகம்)	-----
இயல்பை விட மிக அதிகம் ( 3.1 ° செல்சியஸ் முதல் 5.0 ° செல்சியஸ் வரை)	-----
இயல்பை விட அதிகம் (1.6° செல்சியஸ் முதல் 3.0° செல்சியஸ் வரை )	நீலகிரி மாவட்டத்தில்
இயல்பை விட குறைவு ( - 1.6° செல்சியஸ் முதல் - 3.0° செல்சியஸ் வரை)	தர்மபுரி, கன்னியாகுமரி, நாகப்பட்டினம், சேலம், ராமநாதபுரம் மற்றும் கோயம்புத்தூர் மாவட்டங்களில்
இயல்பை விட மிக குறைவு ( - 3.1 ° செல்சியஸ் முதல்- 5.0° செல்சியஸ் வரை )	கரூர் மற்றும் ஈரோடு மாவட்டங்களில்
இயல்பை விட மிக மிக குறைவு ( - 5.0 ° செல்சியஸ் அல்லது அதற்கும் குறைவாக)	-----
இயல்பு நிலை ( -1.5° செல்சியஸ் முதல் 1.5 ° செல்சியஸ் வரை )	மற்ற ஏனைய மாவட்டங்களில்

**அடுத்த ஏழு தினங்களுக்கான வானிலை முன்னறிவிப்பு மற்றும் எச்சரிக்கை:**

வடதமிழக - தெற்கு ஆந்திர கடலோரப்பகுதிகளை ஒட்டிய தென்மேற்கு வங்கக்கடல் பகுதிகளில் இன்று காலை 0530 மணி அளவில் ஒரு காற்றழுத்த தாழ்வு பகுதி உருவாகியுள்ளது. இது வடகிழக்கு திசையில் நகர்ந்து, 24- ஆம் தேதி காலை, காற்றழுத்த தாழ்வு மண்டலமாக, மத்திய வங்கக்கடல் பகுதிகளில் நிலவக்கூடும். அதன் பிறகு, இது மேலும் வலுப்பெற்று வடகிழக்கு திசையில் நகர்ந்து வடகிழக்கு மற்றும் அதனை ஒட்டிய வட மேற்கு வங்கக்கடல் பகுதிகளில் 25 - ஆம் தேதி மாலை நிலவக்கூடும்.

தெற்கு கேரளா மற்றும் அதனை ஒட்டிய பகுதிகளின் மேல் ஒரு வளிமண்டல மேலடுக்கு சுழற்சி நிலவுகிறது.

**22.05.2024:** தமிழகத்தில் அநேக இடங்களிலும், புதுவை மற்றும் காரைக்கால் பகுதிகளிலும் இடி மின்னல் மற்றும் பலத்த காற்றுடன் (மணிக்கு 30 கிலோமீட்டர் முதல் 40 கிலோமீட்டர் வரை) லேசானது முதல் மிதமான மழை பெய்யக்கூடும்.

நீலகிரி, கோயம்புத்தூர், திருப்பூர் மற்றும் தேனி மாவட்டங்களில் ஓரிரு இடங்களில் கன முதல் மிக கனமழையும், திண்டுக்கல், மதுரை, விருதுநகர், தென்காசி, திருநெல்வேலி, கன்னியாகுமரி, புதுக்கோட்டை, தஞ்சாவூர், திருவாரூர், நாகப்பட்டினம், மயிலாடுதுறை, கடலூர், கள்ளக்குறிச்சி, சேலம், ஈரோடு, தர்மபுரி, கரூர், திருச்சிராப்பள்ளி, அரியலூர், பெரம்பலூர், நாமக்கல் மாவட்டங்கள் மற்றும் காரைக்கால் பகுதிகளில் ஓரிரு இடங்களில் கனமழை பெய்யவாய்ப்புள்ளது.

**23.05.2024:** தமிழகத்தில் ஒருசில இடங்களிலும், புதுவை மற்றும் காரைக்கால் பகுதிகளிலும் இடி மின்னலுடன் கூடிய லேசானது முதல் மிதமான மழை பெய்யக்கூடும்.

தேனி, தென்காசி, திருநெல்வேலி, கன்னியாகுமரி மற்றும் தூத்துக்குடி மாவட்டங்களில் ஓரிரு இடங்களில் கன முதல் மிக கனமழையும், இராமநாதபுரம், விருதுநகர், மதுரை, திண்டுக்கல், திருப்பூர், கோயம்புத்தூர் மற்றும் நீலகிரி மாவட்டங்களில் ஓரிரு இடங்களில் கனமழை பெய்யவாய்ப்புள்ளது.

**24.05.2024:** தமிழகத்தில் ஒருசில இடங்களிலும், புதுவை மற்றும் காரைக்கால் பகுதிகளிலும் இடி மின்னலுடன் கூடிய லேசானது முதல் மிதமான மழை பெய்யக்கூடும்.

நீலகிரி, கோயம்புத்தூர், திருப்பூர், திண்டுக்கல், தேனி, தென்காசி, திருநெல்வேலி மற்றும் கன்னியாகுமரி மாவட்டங்களில் ஓரிரு இடங்களில் கனமழை பெய்யவாய்ப்புள்ளது.

**25.05.2024 முதல் 28.05.2024 வரை:** தமிழகத்தில் ஓரிரு இடங்களிலும், புதுவை மற்றும் காரைக்கால் பகுதிகளிலும் லேசானது முதல் மிதமான மழை பெய்யக்கூடும்.

**அடுத்த ஐந்து தினங்களுக்கான அதிகபட்ச வெப்பநிலை பற்றிய முன்னறிவிப்பு:**

**22.05.2024 முதல் 26.05.2024 வரை:**

அடுத்த 5 தினங்களுக்கு, அதிகபட்ச வெப்பநிலை, தமிழகம், புதுவை மற்றும் காரைக்கால் பகுதிகளில் பொதுவாக 2-3° செல்சியஸ் படிப்படியாக உயரக்கூடும்.

**22.05.2024:** அடுத்த 24 மணி நேரத்திற்கு, அதிகபட்ச வெப்பநிலை, தமிழகம், புதுவை மற்றும் காரைக்கால் பகுதிகளில் ஒருசில இடங்களில் 2-3° செல்சியஸ் இயல்பை விட குறையக்கூடும்.

**23.05.2024 & 24.05.2024:** அதிகபட்ச வெப்பநிலை, தமிழகம், புதுவை மற்றும் காரைக்கால் பகுதிகளில் அநேக இடங்களில் இயல்பை ஒட்டி இருக்கக்கூடும்.

**25.05.2024 & 26.05.2024:** அதிகபட்ச வெப்பநிலை, தமிழகம், புதுவை மற்றும் காரைக்கால் பகுதிகளில் இயல்பாகவும் / இயல்பை விட அதிகமாகவும் இருக்கக்கூடும்.

**சென்னை மற்றும் புறநகர் பகுதிகளுக்கான வானிலை முன்னறிவிப்பு:**

அடுத்த 48 மணி நேரத்திற்கு வானம் ஓரளவு மேகமூட்டத்துடன் காணப்படும். நகரின் ஒருசில பகுதிகளில் லேசான மழை பெய்ய வாய்ப்புள்ளது. அதிகபட்ச வெப்பநிலை 35-36 டிகிரி செல்சியஸை ஒட்டியும், குறைந்தபட்ச வெப்பநிலை 27-28 டிகிரி செல்சியஸை ஒட்டியும் இருக்கக்கூடும்.



**23.05.2024:** கேரள கடலோரப்பகுதிகள், மாலத்தீவு பகுதிகள் மற்றும் அதனை ஒட்டிய தென்கிழக்கு அரபிக்கடல் பகுதிகளில் சூறாவளிக்காற்று மணிக்கு 45 முதல் 55 கிலோ மீட்டர் வேகத்திலும் இடையிடையே 65 கிலோ மீட்டர் வேகத்திலும் வீசக்கூடும்.

கர்நாடக கடலோரப்பகுதிகளில் சூறாவளிக்காற்று மணிக்கு 40 முதல் 45 கிலோ மீட்டர் வேகத்திலும் இடையிடையே 55 கிலோ மீட்டர் வேகத்திலும் வீசக்கூடும்.

**24.05.2024:** லட்சத்தீவு பகுதிகளில் சூறாவளிக்காற்று மணிக்கு 45 முதல் 55 கிலோ மீட்டர் வேகத்திலும் இடையிடையே 65 கிலோ மீட்டர் வேகத்திலும் வீசக்கூடும்.

மாலத்தீவு பகுதிகள், கேரள - தெற்கு கர்நாடக கடலோரப்பகுதிகளில் சூறாவளிக்காற்று மணிக்கு 40 முதல் 45 கிலோ மீட்டர் வேகத்திலும் இடையிடையே 55 கிலோ மீட்டர் வேகத்திலும் வீசக்கூடும்.

**25.05.2024:** கேரள கடலோரப்பகுதிகள் மற்றும் அதனை ஒட்டிய லட்சத்தீவு பகுதிகளில் சூறாவளிக்காற்று மணிக்கு 40 முதல் 45 கிலோ மீட்டர் வேகத்திலும் இடையிடையே 55 கிலோ மீட்டர் வேகத்திலும் வீசக்கூடும்.

மேற்குறிப்பிட்ட நாட்களில் மீனவர்கள் இப்பகுதிகளுக்கு செல்ல வேண்டாமென்று அறிவுறுத்தப்படுகிறார்கள்.

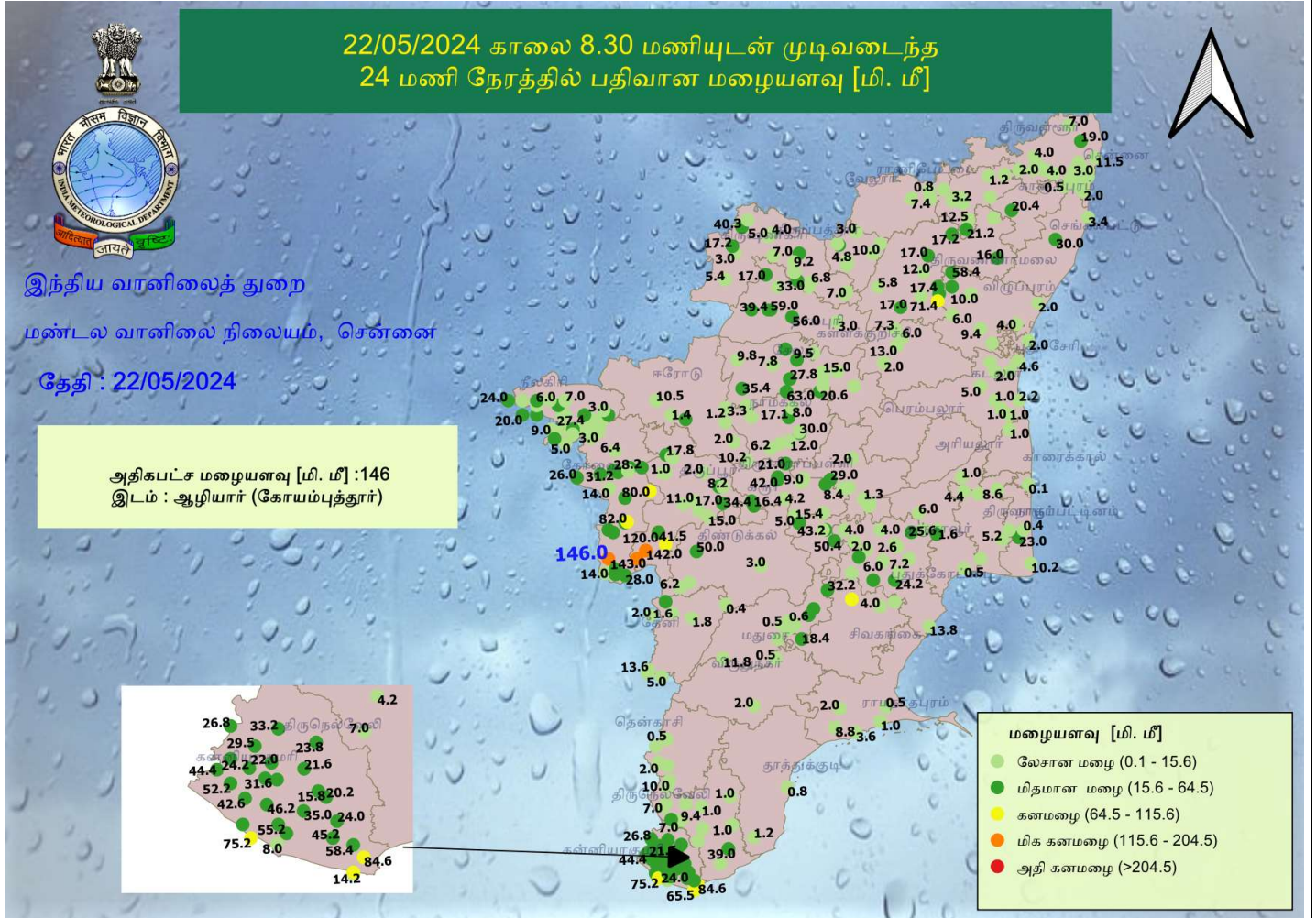
ஆழ்க்கடல் மீனவர்கள் 23-05-2024 தேதிக்குள் கரைக்கு திரும்புமாறு அறிவுறுத்தப்படுகிறார்கள்.

மேலும் விவரங்களுக்கு: [mausam.imd.gov.in/chennai](http://mausam.imd.gov.in/chennai) இணையதளத்தை காணவும்.

பா. செந்தாமரை கண்ணன்  
இயக்குனர்  
தென் மண்டல தலைவருக்காக  
மண்டல வானிலை ஆய்வு மையம், சென்னை

**01.03.2024 முதல் 22.05.2024 வரை பெய்த மழை அளவு**

	பதிவான மழை (மி.மீ)	இயல்பு மழை (மி.மீ)	இயல்பிலிருந்து விலகல் (%)
அரியலூர்	87.7	68.7	28
செங்கல்பட்டு	29.2	49.5	-41
சென்னை	17.3	43.3	-60
கோயம்புத்தூர்	212.9	137.6	55
கடலூர்	48.5	68.9	-30
தர்மபுரி	191.4	133.1	44
திண்டுக்கல்	261.1	149.2	75
ஈரோடு	128.0	122.8	4
கள்ளக்குறிச்சி	48.1	67.7	-29
காஞ்சிபுரம்	19.0	58.1	-67
கன்னியாகுமரி	293.1	232.3	26
காரைக்கால்	94.6	91.1	4
கரூர்	127.5	93.6	36
கிருஷ்ணகிரி	117.0	117.8	-1
மதுரை	150.5	121.7	24
மயிலாடுதுறை	87.4	77.7	12
நாகப்பட்டினம்	101.2	83.4	21
நாமக்கல்	140.6	118.9	18
நீலகிரி	226.1	180.8	25
பெரம்பலூர்	45.7	74.2	-38
புதுச்சேரி	54.5	81.0	-33
புதுக்கோட்டை	115.6	75.0	54
ராமநாதபுரம்	165.0	101.0	63
ராணிப்பேட்டை	7.7	65.0	-88
சேலம்	157.4	133.7	18
சிவகங்கை	115.3	112.4	3
தென்காசி	116.1	172.3	-33
தஞ்சாவூர்	113.2	84.9	33
தேனி	178.9	156.8	14
திருநெல்வேலி	148.5	124.8	19
திருப்பத்தூர்	121.8	89.1	37
திருப்பூர்	127.5	110.6	15
திருவள்ளூர்	15.0	56.8	-74
திருவண்ணாமலை	83.2	79.7	4
திருவாரூர்	150.7	93.5	61
தூத்துக்குடி	54.4	103.2	-47
திருச்சிராப்பள்ளி	124.4	86.9	43
வேலூர்	71.8	83.9	-14
விழுப்புரம்	38.1	53.7	-29
விருதுநகர்	156.3	133.3	17
<b>தமிழ்நாடு மற்றும் புதுவை</b>	<b>124.2</b>	<b>107.0</b>	<b>16</b>





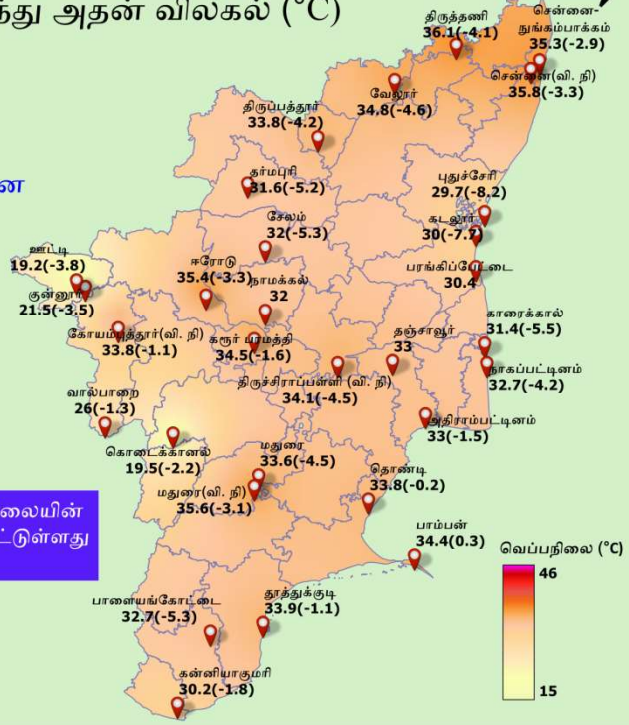


22/05/2024 காலை 8.30 மணியுடன் முடிவடைந்த 24 மணி நேரத்தில் பதிவான அதிகபட்ச வெப்பநிலை (°C) மற்றும் இயல்பிலிருந்து அதன் விலகல் (°C)

இந்திய வானிலைத் துறை  
மண்டல வானிலை நிலையம், சென்னை  
தேதி: 22/05/2024

அதிகபட்ச வெப்பநிலை : 36.1° C  
இடம் : திருத்தணி

குறிப்பு: இயல்பிலிருந்து அதிகபட்ச வெப்ப நிலையின் விலகல் அடைப்புக் குறியில் கொடுக்கப்பட்டுள்ளது  
வி.நி : விமான நிலையம்

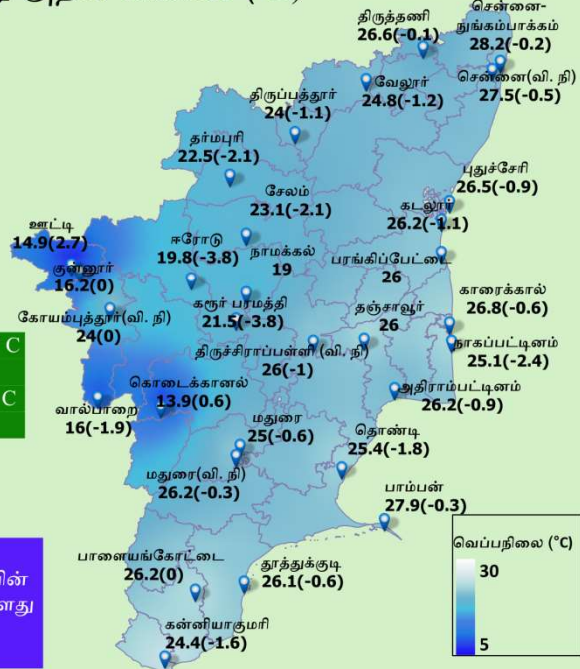


22/05/2024 காலை 8.30 மணியுடன் முடிவடைந்த 24 மணி நேரத்தில் பதிவான குறைந்தபட்ச வெப்பநிலை (°C) மற்றும் இயல்பிலிருந்து அதன் விலகல் (°C)

இந்திய வானிலைத் துறை  
மண்டல வானிலை நிலையம், சென்னை  
தேதி : 22/05/2024

குறைந்தபட்ச வெப்பநிலை (சமவெளி பகுதிகளில்) : 19° C  
இடம் : நாமக்கல்  
குறைந்தபட்ச வெப்பநிலை (மலை பகுதிகளில்) : 13.9° C  
இடம் : கொடைக்கானல்

குறிப்பு: இயல்பிலிருந்து குறைந்தபட்ச வெப்ப நிலையின் விலகல் அடைப்புக் குறியில் கொடுக்கப்பட்டுள்ளது  
வி.நி : விமான நிலையம்



# நாள் -1

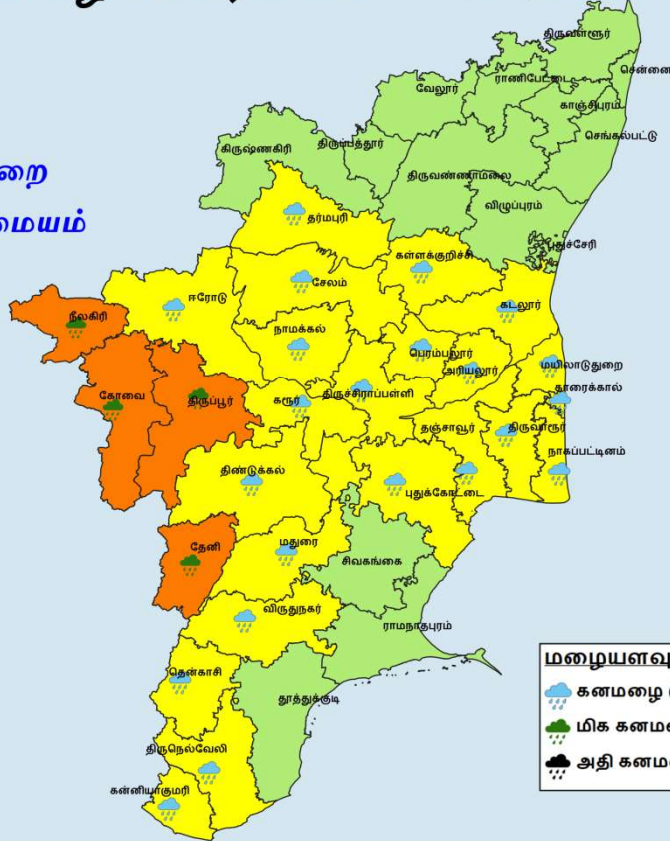


தமிழகம், புதுவை மற்றும் காரைக்கால் பகுதிகளுக்கான  
கனமழை எச்சரிக்கை : 22/05/2024



இந்திய வானிலை ஆய்வு துறை  
மண்டல வானிலை ஆய்வு மையம்  
சென்னை

நாள் 1 : 22/05/2024



**Warnings**

- Watch (Be Updated)
- Alert (Be Prepared)
- Warning (Take Action)
- No Warning (No Action)

**மழையளவு [மி.மீ]**

- கனமழை (64.5 - 115.5 மி. மீ)
- மிக கனமழை (115.6 - 204.4 மி. மீ)
- அதி கனமழை >204.4 மி. மீ

## நாள் -2

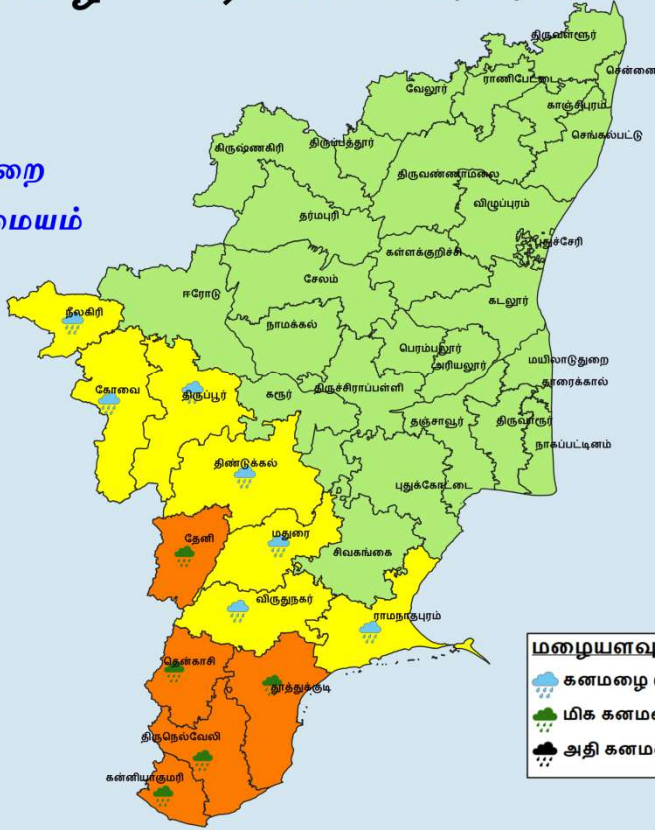


தமிழகம், புதுவை மற்றும் காரைக்கால் பகுதிகளுக்கான  
கனமழை எச்சரிக்கை : 22/05/2024



இந்திய வானிலை ஆய்வு துறை  
மண்டல வானிலை ஆய்வு மையம்  
சென்னை

நாள் 2 : 23/05/2024



### Warnings

- Watch (Be Updated)
- Alert (Be Prepared)
- Warning (Take Action)
- No Warning (No Action)

### மழையளவு (மி. மீ)

- கனமழை (64.5 - 115.5 மி. மீ)
- மிக கனமழை (115.6 - 204.4 மி. மீ)
- அதி கனமழை >204.4 மி. மீ

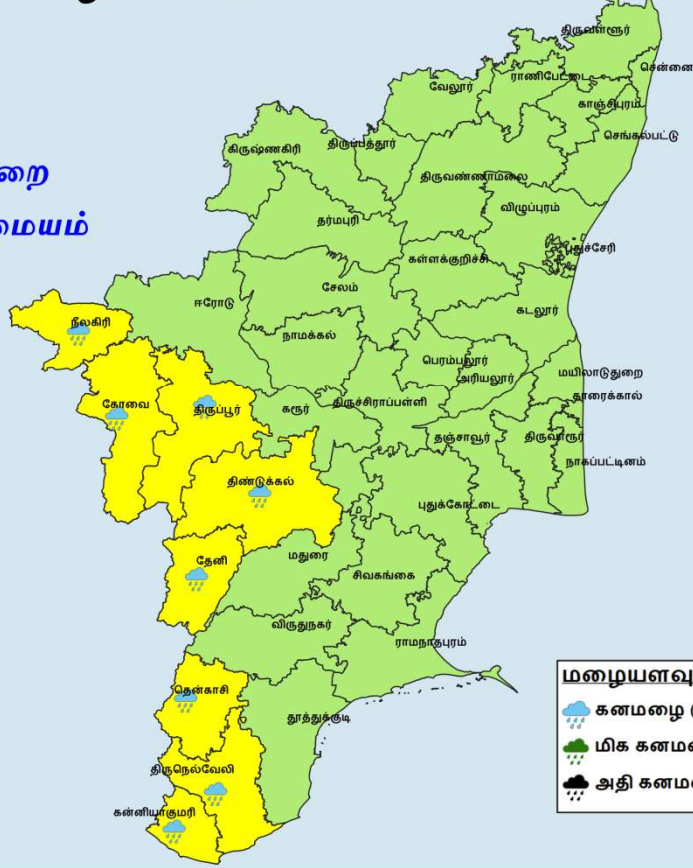
## நாள் -3

தமிழகம், புதுவை மற்றும் காரைக்கால் பகுதிகளுக்கான  
கனமழை எச்சரிக்கை : 22/05/2024



இந்திய வானிலை ஆய்வு துறை  
மண்டல வானிலை ஆய்வு மையம்  
சென்னை

நாள் 3 : 24/05/2024



### Warnings

- Watch (Be Updated)
- Alert (Be Prepared)
- Warning (Take Action)
- No Warning (No Action)

### மழையளவு [மி. மீ]

- கனமழை (64.5 - 115.5 மி. மீ)
- மிக கனமழை (115.6 - 204.4 மி. மீ)
- அதி கனமழை >204.4 மி. மீ

## வகைப்பாடு

வட தமிழக மாவட்டங்கள்	சென்னை, காஞ்சிபுரம், செங்கல்பட்டு, திருவள்ளூர், கடலூர், விழுப்புரம், கள்ளக்குறிச்சி, தஞ்சாவூர், திருவாரூர், நாகப்பட்டினம், மயிலாடுதுறை, புதுக்கோட்டை, வேலூர், திருப்பத்தூர், ராணிப்பேட்டை, திருவண்ணாமலை, கிருஷ்ணகிரி, சேலம், தர்மபுரி, நாமக்கல், நீலகிரி, திருப்பூர், கோயம்புத்தூர், ஈரோடு, கரூர், திருச்சிராப்பள்ளி, அரியலூர், பெரம்பலூர்
தென் தமிழக மாவட்டங்கள்	ராமநாதபுரம், திருநெல்வேலி, தென்காசி, தூத்துக்குடி, தேனி, கன்னியாகுமரி, சிவகங்கை, விருதுநகர், திண்டுக்கல், மதுரை
உள் தமிழக மாவட்டங்கள்	வேலூர், திருப்பத்தூர், ராணிப்பேட்டை, திருவண்ணாமலை, கிருஷ்ணகிரி, தர்மபுரி, சேலம், நாமக்கல், நீலகிரி, திருப்பூர், கோயம்புத்தூர், ஈரோடு, கரூர், திருச்சிராப்பள்ளி, அரியலூர், பெரம்பலூர், சிவகங்கை, விருதுநகர், தேனி, திண்டுக்கல், மதுரை, தென்காசி, கள்ளக்குறிச்சி
வடஉள் தமிழக மாவட்டங்கள்	வேலூர், திருப்பத்தூர், ராணிப்பேட்டை, காஞ்சிபுரம், திருவண்ணாமலை, கிருஷ்ணகிரி, தர்மபுரி, சேலம், நாமக்கல், நீலகிரி, திருப்பூர், கோயம்புத்தூர், ஈரோடு, கரூர், திருச்சிராப்பள்ளி, அரியலூர், பெரம்பலூர்.
தென்உள் தமிழக மாவட்டங்கள்	சிவகங்கை, விருதுநகர், தேனி, திண்டுக்கல், மதுரை, தென்காசி.
கடலோர தமிழக மாவட்டங்கள்	சென்னை, செங்கல்பட்டு, திருவள்ளூர், கடலூர், விழுப்புரம், தஞ்சாவூர், திருவாரூர், நாகப்பட்டினம், மயிலாடுதுறை, புதுக்கோட்டை, ராமநாதபுரம், திருநெல்வேலி, தூத்துக்குடி, கன்னியாகுமரி.
வட கடலோர தமிழக மாவட்டங்கள்	சென்னை, செங்கல்பட்டு, திருவள்ளூர், கடலூர், விழுப்புரம், தஞ்சாவூர், திருவாரூர், நாகப்பட்டினம், புதுக்கோட்டை, மயிலாடுதுறை.
தென் கடலோர தமிழக மாவட்டங்கள்	ராமநாதபுரம், திருநெல்வேலி, தூத்துக்குடி, கன்னியாகுமரி
டெல்டா மாவட்டங்கள்	தஞ்சாவூர், திருவாரூர், நாகப்பட்டினம், மயிலாடுதுறை, புதுக்கோட்டை
மேற்கு தொடர்ச்சி மலை மாவட்டங்கள்	நீலகிரி, கோயம்புத்தூர், தேனி, திண்டுக்கல், திருப்பூர், தென்காசி, விருதுநகர்

### மழைப்பொழிவின் பரவல்:

(விழுக்காடு) மழை பதிவான இடங்கள்	வகைப்பாடு
76-100	பெரும்பாலான
51-75	அநேக
26-50	ஒருசில
1-25	ஓரிரு
மழையில்லை	வறண்ட

### மழைப்பொழிவின் தீவிரம்: (செ.மீ.)

1 செ.மீ. வரை	லேசான மழை
2-6	மிதமான மழை
7-11	கனமழை
12-20	மிக கனமழை
≥ 21	அதி கனமழை