



இந்திய அரசு

இந்திய வானிலை ஆய்வுதறை
மண்டல வானிலை ஆய்வுமையம்
6, கல்லூரிசாலை,
சென்னை - 600006
தொலைபேசி: 044- 28271951



GOVERNMENT OF INDIA

INDIA METEOROLOGICAL DEPARTMENT
Regional Meteorological Centre
No. 6, College Road,
Chennai-600006
Phone: 044- 28271951

நாள்: 06-10-2024

நேரம்: 14:00 மணி

தமிழகம், புதுவை மற்றும் காரைக்கால் பகுதிகளுக்கான தினசரி வானிலை அறிக்கை

கடந்த 24 மணி நேரத்திற்கான வானிலை தொகுப்பு:

தமிழகத்தில் பொதுவாக அநேக இடங்களிலும் (வடதமிழகத்தில் அநேக இடங்களிலும், தென்மேற்கத்தில் ஒருசில இடங்களிலும்), புதுவை மற்றும் காரைக்கால் பகுதிகளிலும் மழை பெய்துள்ளது.

வட தமிழகத்தில் தென்மேற்கு பருவமழை தீவிரமடைந்துள்ளது.

கடந்த 24 மணி நேரத்தில் பதிவான மழை அளவு (சென்டிமீட்டரில்):

வடகுத்து (கடலூர்), பயணியர் விடுதி சிவகங்கை (சிவகங்கை) தலா 13; ராசிபுரம் (நாமக்கல்) 12; சேலம் (சேலம்) 11; திருமயம் (புதுக்கோட்டை), ஆலங்குடி (புதுக்கோட்டை) தலா 9; புதுக்கோட்டை (புதுக்கோட்டை), வனமாதேவி (கடலூர்), ஆனைமடுவு அணை (சேலம்) தலா 8; கூடலூர் பஜார் (நீலகிரி), மேல் கூடலூர் (நீலகிரி), பாம்பன் (ராமநாதபுரம்), வாழப்பாடி ARG (சேலம்), பெருங்குளம் (புதுக்கோட்டை), ஆவுடையார்கோயில் (புதுக்கோட்டை), திருப்பத்தூர் (சிவகங்கை) தலா 7;

கந்தர்வகோட்டை (புதுக்கோட்டை), நாமக்கல் AWS (நாமக்கல்), ஏற்காடு (சேலம்), காரைக்குடி (சிவகங்கை), சந்தியூர் KVK AWS (சேலம்), கோடநாடு (நீலகிரி), தாலுகா அலுவலகம் பந்தலூர் (நீலகிரி) தலா 6;

கீழ் அணைக்கட்டு (தஞ்சாவூர்), ஒகேனக்கல் (தர்மபுரி), தாலுகா அலுவலகம் திருப்பத்தூர் (திருப்பத்தூர்), மங்களபுரம் (நாமக்கல்), கீழ்கோத்தகிரி எஸ்டேட் (நீலகிரி), பாம்பார் அணை (கிருஷ்ணகிரி), ஆட்சியர் அலுவலகம் திருப்பூர் (திருப்பூர்), கிருஷ்ணகிரி (கிருஷ்ணகிரி), SRC குடிதாங்கி (கடலூர்), டேனிஷ்பேட்டை (சேலம்), பாப்பிரெட்டிப்பட்டி (தர்மபுரி), பண்டுட்டி (கடலூர்) தலா 5;

விழுப்புரம் (விழுப்புரம்), ஆத்தூர் (சேலம்), ஊத்தங்கரை (கிருஷ்ணகிரி), பாலகோடு ARG (தர்மபுரி), திருப்பூர் AWS (திருப்பூர்), முசிறி (திருச்சிராப்பள்ளி), எருமைப்பட்டி (நாமக்கல்), திருப்பத்தூர் (திருப்பத்தூர்), அரூர் (தர்மபுரி), பென்னாகரம் (தர்மபுரி), பூதலூர் (தஞ்சாவூர்), அறந்தாங்கி (புதுக்கோட்டை) தலா 4;

கிளன்மார்கன் (நீலகிரி), பார்வூட் (நீலகிரி), தானியமங்கலம் (மதுரை), திருமாளூர் (அரியலூர்), தீர்த்தாண்டதானம் (ராமநாதபுரம்), அரிமளம் (புதுக்கோட்டை), நடுவட்டம் (நீலகிரி), காரையூர் (புதுக்கோட்டை), ஆதனக்கோட்டை (புதுக்கோட்டை), தேன்கனிக்கோட்டை (கிருஷ்ணகிரி), RSCL-2 கோலியனூர் (விழுப்புரம்), திருப்பூர் வடக்கு தாலுகா அலுவலகம் (திருப்பூர்), திருப்பூர் வடக்கு தாலுகா அலுவலகம் (திருப்பூர்), கரியகோவில் அணை (சேலம்), தொண்டாமுத்தூர் (கோயம்புத்தூர்), லக்கூர் (கடலூர்), வேதாரண்யம் (நாகப்பட்டினம்), நாகுடி (புதுக்கோட்டை), சுத்தமல்லி அணை (அரியலூர்), தேவகோட்டை (சிவகங்கை), மதுராந்தகம் தாலுகா அலுவலகம் (செங்கல்பட்டு), தென்பரநாடு (திருச்சிராப்பள்ளி), குறிஞ்சிப்பாடி (கடலூர்), RSCL-2 வளவனூர் (விழுப்புரம்), விருதுநகர் (விருதுநகர்), பெரம்பலூர் AWS (பெரம்பலூர்), திருவையாறு (தஞ்சாவூர்), நத்தம் (திண்டுக்கல்), தொண்டி (ராமநாதபுரம்), கிளானிலை (புதுக்கோட்டை), ஆர்.எஸ்.மங்கலம் (ராமநாதபுரம்), புதுச்சத்திரம் (நாமக்கல்), ஆட் பிரையர் எஸ்டேட் (நீலகிரி), பவானி (ஈரோடு), திருப்பூர் தெற்கு (திருப்பூர்), புலிப்பட்டி (மதுரை), பாண்டவரடி (திருவாரூர்), சிங்கம்புணரி (சிவகங்கை), பாலக்கோடு (தர்மபுரி),

உப்பாறு அணை (திருப்பூர்), ஓரத்தநாடு (தஞ்சாவூர்), தளி (கிருஷ்ணகிரி), செருமுள்ளி (நீலகிரி), பழனி (திண்டுக்கல்), காயல்பட்டினம் (தூத்துக்குடி), நத்தம் AWS (திண்டுக்கல்), நாட்டறாம்பள்ளி (திருப்பத்தூர்) தலா 3;

வட்டானம் (ராமநாதபுரம்), நெடுங்கல் (கிருஷ்ணகிரி), வீரகனூர் (சேலம்), ஜமுனாமரத்தூர் (திருவண்ணாமலை), சேது பாஸ்கரா அக்ரி கல்லூரி AWS (சிவகங்கை), வெட்டிக்காடு (தஞ்சாவூர்), RSCL அரகூர் (விழுப்புரம்), வானூர் (விழுப்புரம்), கல்லிக்குடி (மதுரை), குடிமியான்மலை (புதுக்கோட்டை), திருவிடைமருதூர் (தஞ்சாவூர்), கோடியக்கரை (மயிலாடுதுறை), வம்பன் KVK AWS (புதுக்கோட்டை), வாணியம்பாடி (திருப்பத்தூர்), பூந்தமல்லி (திருவள்ளூர்), தேவாலா (நீலகிரி), பட்டுக்கோட்டை (தஞ்சாவூர்), கரூர் AWS (கரூர்), ஆயிங்குடி (புதுக்கோட்டை), TCS மில் கேதாண்டப்பட்டி (திருப்பத்தூர்), அமராவதி அணை (திருப்பூர்), பரமக்குடி (ராமநாதபுரம்), மேலாலத்தூர் (வேலூர்), SCS மில் திருவெண்ணெய்நல்லூர் (விழுப்புரம்), TNAU CRI ஏத்தாப்பூர் (சேலம்), துறையூர் (திருச்சிராப்பள்ளி), நாமக்கல் ஆட்சியர் அலுவலகம் (நாமக்கல்), தஞ்சை பாபநாசம் (தஞ்சாவூர்), எலந்தகுட்டை மேடு (ஈரோடு), கலவை பொதுப்பணித்துறை (ராணிப்பேட்டை), தாளவாடி (ஈரோடு), ஆலங்காயம் (திருப்பத்தூர்), கொத்தவாச்சேரி (கடலூர்), தம்மம்பட்டி (சேலம்), தொழுவூர் (கடலூர்), RSCL-2 சூரப்பட்டு (விழுப்புரம்), சத்யபாமா பல்கலைக்கழகம் ARG (காஞ்சிபுரம்), பிளவக்கல் பெரியாறு அணை (விருதுநகர்), செங்கம் (திருவண்ணாமலை), மன்னார்குடி (திருவாரூர்), ராயக்கோட்டை (கிருஷ்ணகிரி), மீ மாத்தூர் (கடலூர்), வாலாஜாபாத் (காஞ்சிபுரம்), உதகமண்டலம் (நீலகிரி), நீடாமங்கலம் (திருவாரூர்), ஓமலூர் (சேலம்), அய்யம்பேட்டை (தஞ்சாவூர்), சாத்தூர் (விருதுநகர்) தலா 2;

PWD வாரப்பட்டி (கோயம்புத்தூர்), புள்ளம்பாடி (திருச்சிராப்பள்ளி), மாரண்டஹள்ளி (தர்மபுரி), கொப்பம்பட்டி (திருச்சிராப்பள்ளி), நியூ சென்னை டவுன்ஷிப் AWS (செங்கல்பட்டு), வல்லம் (தஞ்சாவூர்), பெரியநாயக்கன்பாளையம் (கோயம்புத்தூர்), KCS மில்-2 மூரர்பாளையம் (கள்ளக்குறிச்சி), நந்தியாறு (திருச்சிராப்பள்ளி), பழனி AWS (திண்டுக்கல்), ஜம்புகுட்டப்பட்டி (கிருஷ்ணகிரி), சோழிங்கநல்லூர் (சென்னை), போச்சம்பள்ளி ARG (கிருஷ்ணகிரி), திருவண்ணாமலை (திருவண்ணாமலை), திருக்காட்டுப்பள்ளி (தஞ்சாவூர்), குன்னூர் (நீலகிரி), எமரால்டு (நீலகிரி), மோகனூர் (நாமக்கல்), தாதியங்கர்பேட்டை (திருச்சிராப்பள்ளி), பில்லூர் அணை மேட்டுப்பாளையம் (கோயம்புத்தூர்), அவினாசி (திருப்பூர்), RSCL-2 முண்டியம்பாக்கம் (விழுப்புரம்), நெய்வாசல் தென்பாதி (தஞ்சாவூர்), உடையாளிப்பட்டி (புதுக்கோட்டை), முதுகுளத்தூர் (ராமநாதபுரம்), கீரனூர் (புதுக்கோட்டை), வேப்பூர் (கடலூர்), முத்துப்பேட்டை (திருவாரூர்), எறையூர் (பெரம்பலூர்), மானாமதுரை (சிவகங்கை), அரவக்குறிச்சி (கரூர்), அதிராமப்பட்டினம் (தஞ்சாவூர்), அதிராமப்பட்டினம் (தஞ்சாவூர்), ஓசூர் (கிருஷ்ணகிரி), ஆடுதுறை AWS (தஞ்சாவூர்), மணமேல்குடி (புதுக்கோட்டை), திருச்செங்கோடு (நாமக்கல்), கலசப்பாக்கம் (திருவண்ணாமலை), RSCL-2 கஞ்சனூர் (விழுப்புரம்), கொடைக்கானல் படகு குழாம் (திண்டுக்கல்), திருவாடானை (ராமநாதபுரம்), அஞ்சட்டி (கிருஷ்ணகிரி), தாம்பரம் (செங்கல்பட்டு), திருப்பூர் PWD (திருப்பூர்), திருச்சிராப்பள்ளி விமானநிலையம் (திருச்சிராப்பள்ளி), நாவலூர் கோட்டப்பட்டு (திருச்சிராப்பள்ளி), பொன்னையார் அணை (திருச்சிராப்பள்ளி), கேஆர்பி அணை (கிருஷ்ணகிரி), பெனுகொண்டபுரம் (கிருஷ்ணகிரி), கோவில்பட்டி (திருச்சிராப்பள்ளி), RSCL-2 நேமூர் (விழுப்புரம்), சங்கராபுரம் (கள்ளக்குறிச்சி), குன்னூர் PTO (நீலகிரி), மேலூர் (மதுரை), ஓசூர் AWS (கிருஷ்ணகிரி), கோத்தகிரி (நீலகிரி), குருவாடி (அரியலூர்), சுப்ரமணிய சிவா கூட்டுறவு சர்க்கரை ஆலை (தர்மபுரி), சாந்தி விஜயா பள்ளி (நீலகிரி), விராலிமலை (புதுக்கோட்டை), ஊத்துக்கோட்டை (திருவள்ளூர்), குமாரபாளையம் (நாமக்கல்), காங்கேயம் (திருப்பூர்), கெலவரப்பள்ளி அணை (கிருஷ்ணகிரி), விண்ட் வொர்த் எஸ்டேட் (நீலகிரி), அழகரை எஸ்டேட் (நீலகிரி), சேந்தமங்கலம் (நாமக்கல்), பவானிசாகர் (ஈரோடு), காரியாப்பட்டி (விருதுநகர்), இலுப்பூர் (புதுக்கோட்டை), அன்னவாசல் (புதுக்கோட்டை), தர்மபுரி PTO (தர்மபுரி), வி.களத்தூர் (பெரம்பலூர்), தஞ்சாவூர் (தஞ்சாவூர்), தஞ்சாவூர் (தஞ்சாவூர்), மரக்காணம் (விழுப்புரம்), மேல் பவானி (நீலகிரி), வேதாரண்யம் AWS (நாகப்பட்டினம்) தலா 1.

கடந்த 24 மணி நேரத்தில் பதிவான வெப்பநிலை (சமவெளிப்பகுதிகள்):

அதிகபட்ச வெப்பநிலை :- சென்னை நுங்கம்பாக்கம் : 35.6 ° செல்சியஸ்
குறைந்தபட்ச வெப்பநிலை :- ஈரோடு: 17.5 ° செல்சியஸ்

அடுத்த ஏழு தினங்களுக்கான வானிலை முன்னறிவிப்பு மற்றும் எச்சரிக்கை:

தெற்கு ஆந்திரா - வடதமிழக கடலோரப்பகுதிகளை ஒட்டிய மத்தியமேற்கு-தென் மேற்கு வங்கக்கடல் பகுதிகளின் மேல் ஒரு வளிமண்டல கீழடுக்கு சுழற்சி நிலவுகிறது.

06.10.2024: தமிழகத்தில் அநேக இடங்களிலும், புதுவை மற்றும் காரைக்கால் பகுதிகளிலும், இடி, மின்னலுடன் கூடிய லேசானது முதல் மிதமான மழை பெய்யக் கூடும். நீலகிரி, கோயம்புத்தூர், திருப்பூர், ஈரோடு மற்றும் நாமக்கல் மாவட்டங்களில் ஓரிரு இடங்களில் கன முதல் மிககனமழையும், சேலம், பெரம்பலூர், திருச்சிராப்பள்ளி, புதுக்கோட்டை, கரூர், திண்டுக்கல், தேனி, மதுரை, விருதுநகர், தென்காசி மற்றும் சிவகங்கை மாவட்டங்களில் ஓரிரு இடங்களில் கனமழை பெய்ய வாய்ப்புள்ளது.

07.10.2024: தமிழகத்தில் அநேக இடங்களிலும், புதுவை மற்றும் காரைக்கால் பகுதிகளிலும், இடி, மின்னலுடன் கூடிய லேசானது முதல் மிதமான மழை பெய்யக் கூடும். நீலகிரி, கோயம்புத்தூர், திருப்பூர், தேனி, திண்டுக்கல், தென்காசி, திருநெல்வேலி, விருதுநகர், கன்னியாகுமரி, ஈரோடு, தஞ்சாவூர், திருவாரூர், மயிலாடுதுறை, நாகப்பட்டினம் மற்றும் புதுக்கோட்டை மாவட்டங்கள் மற்றும் காரைக்கால் பகுதிகளில் ஓரிரு இடங்களில் கனமழை பெய்யவாய்ப்புள்ளது.

08.10.2024: தமிழகத்தில் பெரும்பாலான இடங்களிலும், புதுவை மற்றும் காரைக்கால் பகுதிகளிலும், இடி, மின்னலுடன் கூடிய லேசானது முதல் மிதமான மழை பெய்யக் கூடும். நீலகிரி, கோயம்புத்தூர், திருப்பூர், தேனி, திண்டுக்கல், தென்காசி, திருநெல்வேலி, கன்னியாகுமரி, ஈரோடு, கரூர், விருதுநகர், தூத்துக்குடி, ராமநாதபுரம், புதுக்கோட்டை, தஞ்சாவூர், நாகப்பட்டினம், திருவாரூர் மற்றும் மயிலாடுதுறை மாவட்டங்கள் மற்றும் காரைக்கால் பகுதிகளில் ஓரிரு இடங்களில் கனமழை பெய்யவாய்ப்புள்ளது.

09.10.2024: தமிழகத்தில் பெரும்பாலான இடங்களிலும், புதுவை மற்றும் காரைக்கால் பகுதிகளிலும், இடி, மின்னலுடன் கூடிய லேசானது முதல் மிதமான மழை பெய்யக் கூடும். நீலகிரி, கோயம்புத்தூர், திருப்பூர், தேனி, திண்டுக்கல், தென்காசி, திருநெல்வேலி, கன்னியாகுமரி, மதுரை, விருதுநகர், ராமநாதபுரம், தூத்துக்குடி, புதுக்கோட்டை, சிவகங்கை, மயிலாடுதுறை, தஞ்சாவூர், திருவாரூர், நாகப்பட்டினம் மற்றும் கடலூர் மாவட்டங்கள், புதுச்சேரி மற்றும் காரைக்கால் பகுதிகளில் ஓரிரு இடங்களில் கனமழை பெய்யவாய்ப்புள்ளது.

10.10.2024: தமிழகத்தில் அநேக இடங்களிலும், புதுவை மற்றும் காரைக்கால் பகுதிகளிலும், லேசானது முதல் மிதமான மழை பெய்யக்கூடும். நீலகிரி, கோயம்புத்தூர், திருப்பூர், தேனி, திண்டுக்கல், திருநெல்வேலி, தென்காசி, விருதுநகர், கன்னியாகுமரி, தூத்துக்குடி மற்றும் ராமநாதபுரம் மாவட்டங்களில் ஓரிரு இடங்களில் கனமழை பெய்யவாய்ப்புள்ளது.

11.10.2024: தமிழகத்தில் அநேக இடங்களிலும், புதுவை மற்றும் காரைக்கால் பகுதிகளிலும், லேசானது முதல் மிதமான மழை பெய்யக்கூடும். நீலகிரி, கோயம்புத்தூர், திருப்பூர், தேனி, திண்டுக்கல், தென்காசி, திருநெல்வேலி, விருதுநகர், மற்றும் கன்னியாகுமரி மாவட்டங்களில் ஓரிரு இடங்களில் கனமழை பெய்யவாய்ப்புள்ளது.

12.10.2024: தமிழகத்தில் அநேக இடங்களிலும், புதுவை மற்றும் காரைக்கால் பகுதிகளிலும், லேசானது முதல் மிதமான மழை பெய்யக்கூடும்

சென்னை மற்றும் புறநகர் பகுதிகளுக்கான வானிலை முன்னறிவிப்பு:

அடுத்த 24 மணி நேரத்திற்கு வானம் ஓரளவு மேகமூட்டத்துடன் காணப்படும். நகரின் ஒருசில பகுதிகளில் இடி, மின்னலுடன் கூடிய லேசான / மிதமான மழை பெய்ய வாய்ப்புள்ளது. அதிகபட்ச வெப்பநிலை 35-36° செல்சியஸை ஒட்டியும், குறைந்தபட்ச வெப்பநிலை 26-27° செல்சியஸை ஒட்டியும் இருக்கக்கூடும்.

அடுத்த 48 மணி நேரத்திற்கு வானம் ஓரளவு மேகமூட்டத்துடன் காணப்படும். நகரின் ஒருசில பகுதிகளில் இடி, மின்னலுடன் கூடிய லேசான / மிதமான மழை பெய்ய வாய்ப்புள்ளது. அதிகபட்ச வெப்பநிலை 35-36° செல்சியஸை ஒட்டியும், குறைந்தபட்ச வெப்பநிலை 26-27° செல்சியஸை ஒட்டியும் இருக்கக்கூடும்.

மீனவர்களுக்கான எச்சரிக்கை:

தமிழக கடலோரப்பகுதிகள்:

06.10.2024 மற்றும் 07.10.2024: தமிழக கடலோரப்பகுதிகள், மன்னார் வளைகுடா மற்றும் குமரிக்கடல் பகுதிகளில் சூறாவளிக்காற்று மணிக்கு 35 முதல் 45 கிலோ மீட்டர் வேகத்திலும் இடையிடையே 55 கிலோ மீட்டர் வேகத்திலும் வீசக்கூடும்.

08.10.2024 முதல் 10.10.2024 வரை: தென்மேற்கு கடலோரப்பகுதிகள், மன்னார் வளைகுடா மற்றும் குமரிக்கடல் பகுதிகளில் சூறாவளிக்காற்று மணிக்கு 35 முதல் 45 கிலோ மீட்டர் வேகத்திலும் இடையிடையே 55 கிலோ மீட்டர் வேகத்திலும் வீசக்கூடும்.

வங்கக்கடல் பகுதிகள்:

06.10.2024: தென்மேற்கு வங்கக்கடல் பகுதிகள் மற்றும் தெற்கு அந்தமான் கடல் பகுதிகளில் சூறாவளிக்காற்று மணிக்கு 35 முதல் 45 கிலோ மீட்டர் வேகத்திலும் இடையிடையே 55 கிலோ மீட்டர் வேகத்திலும் வீசக்கூடும்.

07.10.2024: தென்மேற்கு வங்கக்கடல் பகுதிகளில் சூறாவளிக்காற்று மணிக்கு 35 முதல் 45 கிலோ மீட்டர் வேகத்திலும் இடையிடையே 55 கிலோ மீட்டர் வேகத்திலும் வீசக்கூடும்.

அரபிக்கடல் பகுதிகள்:

06.10.2024 முதல் 08.10.2024 வரை: கேரள கடலோர பகுதிகள் மற்றும் லட்சத்தீவு பகுதிகள், மாலத்தீவு பகுதிகள், தென்மேற்கு அரபிக்கடல் மற்றும் அதனை ஒட்டிய மத்திய மேற்கு அரபிக்கடல் பகுதிகளில் சூறாவளிக்காற்று மணிக்கு 35 முதல் 45 கிலோ மீட்டர் வேகத்திலும் இடையிடையே 55 கிலோ மீட்டர் வேகத்திலும் வீசக்கூடும்.

09.10.2024 மற்றும் 10.10.2024: கேரள - கர்நாடக கடலோர பகுதிகள் மற்றும் அதனை ஒட்டிய தென் கிழக்கு மற்றும் மத்திய கிழக்கு அரபிக்கடல் பகுதிகள், லட்சத்தீவு பகுதிகள், மாலத்தீவு பகுதிகள், தென்மேற்கு அரபிக்கடல் மற்றும் அதனை ஒட்டிய மத்திய மேற்கு அரபிக்கடல் பகுதிகளில் சூறாவளிக்காற்று மணிக்கு 35 முதல் 45 கிலோ மீட்டர் வேகத்திலும் இடையிடையே 55 கிலோ மீட்டர் வேகத்திலும் வீசக்கூடும்.

மேற்குறிப்பிட்ட நாட்களில் மீனவர்கள் இப்பகுதிகளுக்கு செல்ல வேண்டாமென்று அறிவுறுத்தப்படுகிறார்கள்.

மேலும் விவரங்களுக்கு: mausam.imd.gov.in/chennai இணையதளத்தை காணவும்.

பா. செந்தாமரை கண்ணன்
இயக்குனர்
தென் மண்டல தலைவருக்காக
மண்டல வானிலை ஆய்வு மையம், சென்னை

01.10.2024 முதல் 06.10.2024 வரை பெய்த மழை அளவு

	பதிவான மழை (மி.மீ)	இயல்பு மழை (மி.மீ)	இயல்பிலிருந்து விலகல் (%)
அரியலூர்	59.9	24.0	149
செங்கல்பட்டு	12.4	30.5	-59
சென்னை	4.5	36.5	-88
கோயம்புத்தூர்	15.6	22.8	-32
கடலூர்	66.8	25.0	167
தர்மபுரி	57.1	34.3	66
திண்டுக்கல்	21.8	27.5	-21
ஈரோடு	22.9	24.6	-7
கள்ளக்குறிச்சி	43.6	27.7	57
காஞ்சிபுரம்	3.8	34.8	-89
கன்னியாகுமரி	47.6	36.0	32
காரைக்கால்	24.4	23.8	3
கரூர்	30.1	17.5	72
கிருஷ்ணகிரி	64.4	36.5	76
மதுரை	24.6	24.7	0
மயிலாடுதுறை	38.9	24.6	58
நாகப்பட்டினம்	11.6	21.3	-46
நாமக்கல்	65.4	22.7	188
நீலகிரி	33.6	32.6	3
பெரம்பலூர்	16.2	22.4	-28
புதுச்சேரி	7.1	46.3	-85
புதுக்கோட்டை	73.4	21.4	243
ராமநாதபுரம்	43.0	17.4	147
ராணிப்பேட்டை	13.8	27.9	-51
சேலம்	58.8	30.4	94
சிவகங்கை	59.1	24.6	140
தென்காசி	2.9	14.5	-80
தஞ்சாவூர்	44.1	24.2	82
தேனி	6.8	21.6	-69
திருநெல்வேலி	9.4	11.0	-14
திருப்பத்தூர்	127.0	29.7	328
திருப்பூர்	33.9	21.0	62
திருவள்ளூர்	9.9	30.3	-67
திருவண்ணாமலை	56.5	32.7	73
திருவாரூர்	23.8	24.5	-3
தூத்துக்குடி	6.4	10.1	-37
திருச்சிராப்பள்ளி	38.9	25.0	56
வேலூர்	49.6	30.0	65
விழுப்புரம்	72.3	30.0	141
விருதுநகர்	11.1	18.2	-39
தமிழ்நாடு மற்றும் புதுவை	37.7	25.1	50

வட கிழக்கு பருவமழை - 2024 தமிழ்நாடு மற்றும் புதுவை

01.10.2024 முதல் 06.10.2024 வரை பெய்த மழை அளவு
பதிவான மழை : 37.7 (மி மீ) இயல்பு மழை : 25.1 (மி மீ)

இயல்பிலிருந்து வேறுபாடு : (+) 50 %

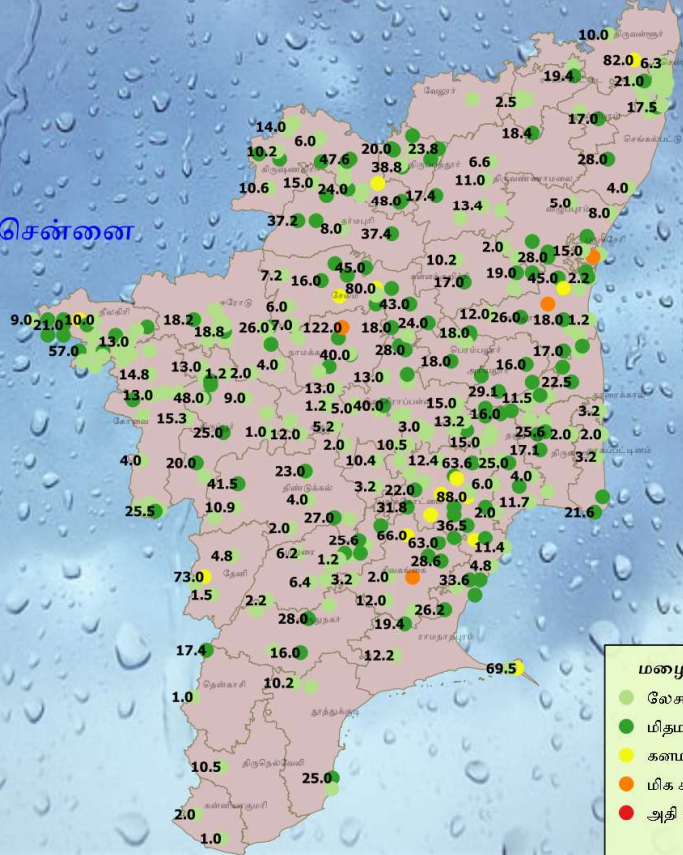


06/10/2024 காலை 8.30 மணியுடன் முடிவடைந்த
24 மணி நேரத்தில் பதிவான மழையளவு [மி. மீ]



இந்திய வானிலைத் துறை
மண்டல வானிலை நிலையம், சென்னை
தேதி : 06/10/2024

அதிகபட்ச மழையளவு [மி. மீ] :135
இடம் : வடகுத்து (கடலூர்)



மழையளவு [மி. மீ]

- லேசான மழை (0.1 - 15.6)
- மிதமான மழை (15.6 - 64.5)
- கனமழை (64.5 - 115.6)
- மிக கனமழை (115.6 - 204.5)
- அதி கனமழை (>204.5)

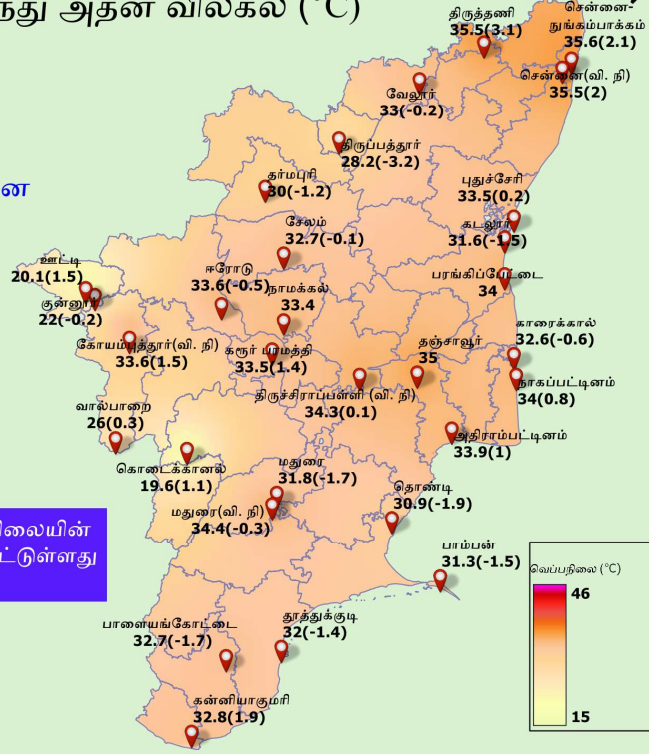


06/10/2024 காலை 8.30 மணியுடன் முடிவடைந்த 24 மணி நேரத்தில் பதிவான அதிகபட்ச வெப்பநிலை (°C) மற்றும் இயல்பிலிருந்து அதன் விலகல் (°C)

இந்திய வானிலைத் துறை
மண்டல வானிலை நிலையம், சென்னை
தேதி: 06/10/2024

அதிகபட்ச வெப்பநிலை : 35.6° C
இடம் : சென்னை-
நுங்கம்பாக்கம்

குறிப்பு: இயல்பிலிருந்து அதிகபட்ச வெப்ப நிலையின் விலகல் அடைப்புக் குறியில் கொடுக்கப்பட்டுள்ளது
வி.நி : விமான நிலையம்

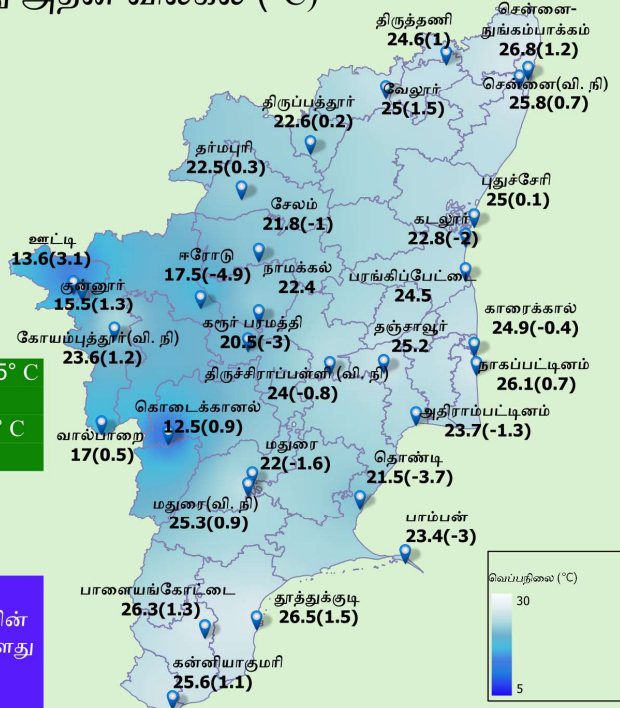


06/10/2024 காலை 8.30 மணியுடன் முடிவடைந்த 24 மணி நேரத்தில் பதிவான குறைந்தபட்ச வெப்பநிலை (°C) மற்றும் இயல்பிலிருந்து அதன் விலகல் (°C)

இந்திய வானிலைத் துறை
மண்டல வானிலை நிலையம், சென்னை
தேதி : 06/10/2024

குறைந்தபட்ச வெப்பநிலை (சமவெளி பகுதிகளில்) : 17.5° C
இடம் : ஈரோடு
குறைந்தபட்ச வெப்பநிலை (மலை பகுதிகளில்) : 12.5° C
இடம் : கொடைக்கானல்

குறிப்பு: இயல்பிலிருந்து குறைந்தபட்ச வெப்ப நிலையின் விலகல் அடைப்புக் குறியில் கொடுக்கப்பட்டுள்ளது
வி.நி : விமான நிலையம்



நாள்-1

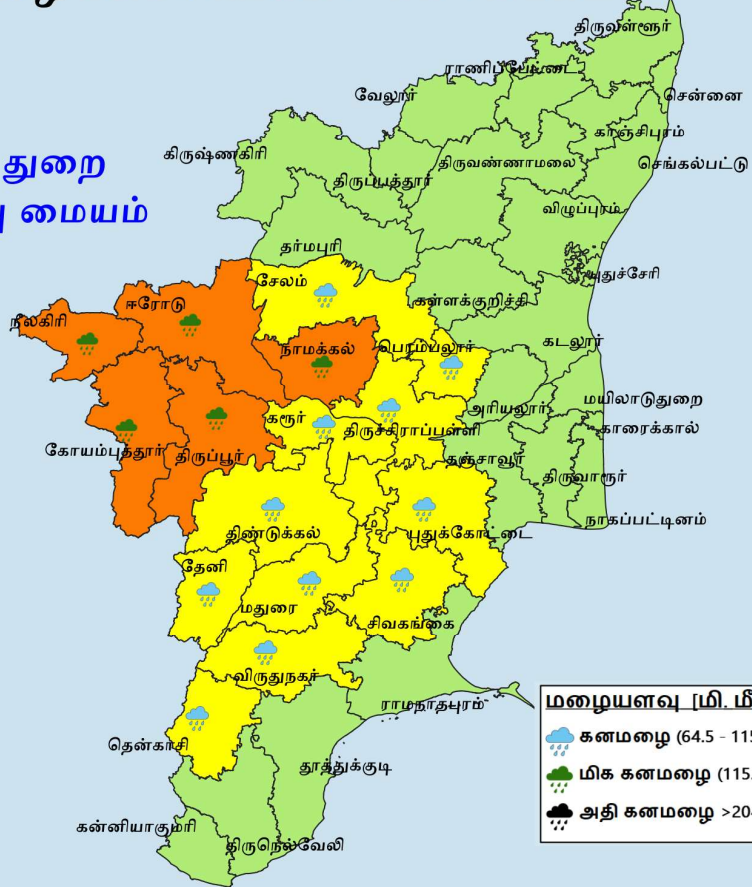


தமிழகம், புதுவை மற்றும் காரைக்கால் பகுதிகளுக்கான
கனமழை எச்சரிக்கை : 06/10/2024



இந்திய வானிலை ஆய்வு துறை
மண்டல வானிலை ஆய்வு மையம்
சென்னை

நாள் 1: 06/10/2024



Warnings	
Yellow	Watch (Be Updated)
Orange	Alert (Be Prepared)
Red	Warning (Take Action)
Green	No Warning (No Action)

மழையளவு [மி. மீ]	
Blue cloud with rain	கனமழை (64.5 - 115.5 மி. மீ)
Green cloud with rain	மிக கனமழை (115.6 - 204.4 மி. மீ)
Black cloud with rain	அதி கனமழை >204.4 மி. மீ

நாள்-2

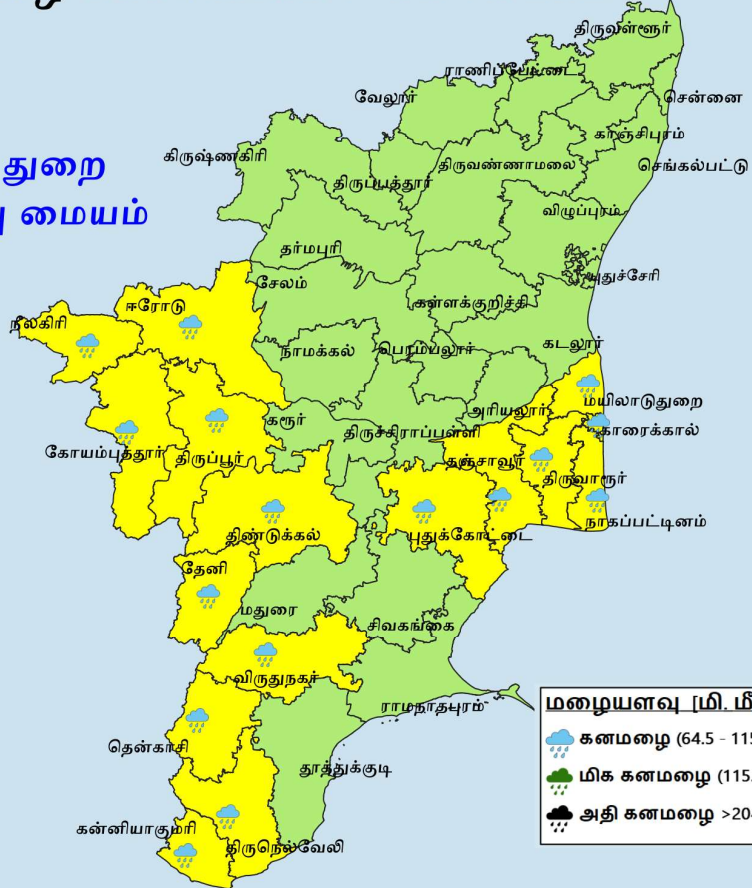


தமிழகம், புதுவை மற்றும் காரைக்கால் பகுதிகளுக்கான
கனமழை எச்சரிக்கை : 06/10/2024



இந்திய வானிலை ஆய்வு துறை
மண்டல வானிலை ஆய்வு மையம்
சென்னை

நாள் 2: 07/10/2024



Warnings

- Watch (Be Updated)
- Alert (Be Prepared)
- Warning (Take Action)
- No Warning (No Action)

மழையளவு (மி. மீ)

- கனமழை (64.5 - 115.5 மி. மீ)
- மிக கனமழை (115.6 - 204.4 மி. மீ)
- அதி கனமழை >204.4 மி. மீ

வகைப்பாடு

வட தமிழக மாவட்டங்கள்	சென்னை, காஞ்சிபுரம், செங்கல்பட்டு, திருவள்ளூர், கடலூர், விழுப்புரம், கள்ளக்குறிச்சி, தஞ்சாவூர், திருவாரூர், நாகப்பட்டினம், மயிலாடுதுறை, புதுக்கோட்டை, வேலூர், திருப்பத்தூர், ராணிப்பேட்டை, திருவண்ணாமலை, கிருஷ்ணகிரி, சேலம், தர்மபுரி, நாமக்கல், நீலகிரி, திருப்பூர், கோயம்புத்தூர், ஈரோடு, கரூர், திருச்சிராப்பள்ளி, அரியலூர், பெரம்பலூர்
தென் தமிழக மாவட்டங்கள்	ராமநாதபுரம், திருநெல்வேலி, தென்காசி, தூத்துக்குடி, தேனி, கன்னியாகுமரி, சிவகங்கை, விருதுநகர், திண்டுக்கல், மதுரை
உள் தமிழக மாவட்டங்கள்	வேலூர், திருப்பத்தூர், ராணிப்பேட்டை, திருவண்ணாமலை, கிருஷ்ணகிரி, தர்மபுரி, சேலம், நாமக்கல், நீலகிரி, திருப்பூர், கோயம்புத்தூர், ஈரோடு, கரூர், திருச்சிராப்பள்ளி, அரியலூர், பெரம்பலூர், சிவகங்கை, விருதுநகர், தேனி, திண்டுக்கல், மதுரை, தென்காசி, கள்ளக்குறிச்சி
வடஉள் தமிழக மாவட்டங்கள்	வேலூர், திருப்பத்தூர், ராணிப்பேட்டை, காஞ்சிபுரம், திருவண்ணாமலை, கிருஷ்ணகிரி, தர்மபுரி, சேலம், நாமக்கல், நீலகிரி, திருப்பூர், கோயம்புத்தூர், ஈரோடு, கரூர், திருச்சிராப்பள்ளி, அரியலூர், பெரம்பலூர்.
தென்உள் தமிழக மாவட்டங்கள்	சிவகங்கை, விருதுநகர், தேனி, திண்டுக்கல், மதுரை, தென்காசி.
கடலோர தமிழக மாவட்டங்கள்	சென்னை, செங்கல்பட்டு, திருவள்ளூர், கடலூர், விழுப்புரம், தஞ்சாவூர், திருவாரூர், நாகப்பட்டினம், மயிலாடுதுறை, புதுக்கோட்டை, ராமநாதபுரம், திருநெல்வேலி, தூத்துக்குடி, கன்னியாகுமரி.
வட கடலோர தமிழக மாவட்டங்கள்	சென்னை, செங்கல்பட்டு, திருவள்ளூர், கடலூர், விழுப்புரம், தஞ்சாவூர், திருவாரூர், நாகப்பட்டினம், புதுக்கோட்டை, மயிலாடுதுறை.
தென் கடலோர தமிழக மாவட்டங்கள்	ராமநாதபுரம், திருநெல்வேலி, தூத்துக்குடி, கன்னியாகுமரி
டெல்டா மாவட்டங்கள்	தஞ்சாவூர், திருவாரூர், நாகப்பட்டினம், மயிலாடுதுறை, புதுக்கோட்டை
மேற்கு தொடர்ச்சி மலை மாவட்டங்கள்	நீலகிரி, கோயம்புத்தூர், தேனி, திண்டுக்கல், திருப்பூர், தென்காசி, விருதுநகர்

மழைப்பொழிவின் பரவல்:

(விழுக்காடு) மழை பதிவான இடங்கள்	வகைப்பாடு
76-100	பெரும்பாலான
51-75	அநேக
26-50	ஒருசில
1-25	ஓரிரு
மழையில்லை	வறண்ட

மழைப்பொழிவின் தீவிரம்: (செ.மீ.)

1 செ.மீ. வரை	லேசான மழை
2-6	மிதமான மழை
7-11	கனமழை
12-20	மிக கனமழை
≥ 21	அதி கனமழை