

இந்திய அரசு

இந்திய வானிலை ஆய்வு துறை
மண்டல வானிலை ஆய்வு மையம்
6, கல்லூரி சாலை
சென்னை - 600006
தொலைபேசி : 044- 28271951



GOVERNMENT OF INDIA

INDIA METEOROLOGICAL DEPARTMENT
Regional Meteorological Centre
6, College Road
Chennai-600006
Phone: 044- 28271951

நாள்:04-07-2022

நேரம்:1210 மணி

வானிலை தகவல்

மேற்குதிசை காற்றின் வேக மாறுபாடு காரணமாக,

04.07.2022: தமிழ்நாடு, புதுவை மற்றும் காரைக்கால் பகுதிகளில் ஓரிரு இடங்களில் இடி மின்னலுடன் கூடிய லேசானது முதல் மிதமான மழை பெய்யக்கூடும். நீலகிரி, கோயம்புத்தூர், திருப்பூர், தேனி மற்றும் திண்டுக்கல் மாவட்டங்களில் ஓரிரு இடங்களில் கனமழை பெய்ய வாய்ப்புள்ளது.

05.07.2022 முதல் 07.07.2022 வரை : தமிழ்நாடு, புதுவை மற்றும் காரைக்கால் பகுதிகளில் ஒருசில இடங்களில் இடி மின்னலுடன் கூடிய லேசானது முதல் மிதமான மழை பெய்யக்கூடும். நீலகிரி, கோயம்புத்தூர், திருப்பூர், தேனி மற்றும் திண்டுக்கல் மாவட்டங்களில் ஓரிரு இடங்களில் கனமழை பெய்ய வாய்ப்புள்ளது.

08.07.2022 : தமிழ்நாடு, புதுவை மற்றும் காரைக்கால் பகுதிகளில் ஓரிரு இடங்களில் இடி மின்னலுடன் கூடிய லேசானது முதல் மிதமான மழை பெய்யக்கூடும். நீலகிரி, கோயம்புத்தூர், திருப்பூர், தேனி மற்றும் திண்டுக்கல் மாவட்டங்களில் ஓரிரு இடங்களில் கனமழை பெய்ய வாய்ப்புள்ளது.

சென்னையை பொறுத்தவரை:

அடுத்த 48 மணி நேரத்திற்கு வானம் ஓரளவு மேகமூட்டத்துடன் காணப்படும். நகரின் ஒருசில பகுதிகளில் இடி மின்னலுடன் கூடிய லேசான / மிதமான மழை பெய்யக்கூடும். அதிகபட்ச வெப்பநிலை 35-36 டிகிரி செல்சியஸ் மற்றும் குறைந்தபட்ச வெப்பநிலை 27 டிகிரி செல்சியஸ் அளவில் இருக்கக்கூடும்.

கடந்த 24 மணி நேரத்தில் பதிவான மழை அளவு (சென்டிமீட்டரில்):

சின்னக்கல்லூர் (கோயம்புத்தூர்) 10, அவலாஞ்சி (நீலகிரி மாவட்டம்) 9, வால்பாறை PTO (கோயம்புத்தூர்) 7, சோலையாறு (கோயம்புத்தூர்), பந்தலூர் தாலுகா அலுவலகம் (நீலகிரி) தலா 6, மேல் பவானி (நீலகிரி), செருமுள்ளி (நீலகிரி), கூடலூர் பஜார் (நீலகிரி), மேல் கூடலூர் (நீலகிரி), ஆட் பிரையூர் எஸ்டேட் (நீலகிரி), வால்பாறை தாலுகா அலுவலகம் (கோயம்புத்தூர்) தலா 5, பார்வூட் ((நீலகிரி) 4, கிளென்மோர்கன் (நீலகிரி), தேவாலா (நீலகிரி), கோவிலாங்குளம் (விருதுநகர்), மிமிசல் (புதுக்கோட்டை), அருப்புக்கோட்டை KVK (விருதுநகர்) தலா 3, சிவலோகம் (கன்னியாகுமரி), பெரியார் (தேனி), தேக்கடி (தேனி), எமரால்டு (நீலகிரி) தலா 2, கொட்டாரம் (கன்னியாகுமரி), பேச்சிப்பாறை (கன்னியாகுமரி), அருப்புக்கோட்டை (விருதுநகர்), கமுதி (ராமநாதபுரம்), உத்தமபாளையம் (தேனி), ரெட் ஹில்ஸ் (திருவள்ளூர்), கூடலூர் (தேனி), சிற்றாறு (கன்னியாகுமரி), பெருஞ்சாணி அணை (கன்னியாகுமரி), ஆர்.எஸ்.மங்கலம் (ராமநாதபுரம்), சுருளக்கோடு (கன்னியாகுமரி), தரமணி ARG (சென்னை), சோழவரம் (திருவள்ளூர்), குந்தா பாலம் (நீலகிரி), கன்னியாகுமரி (கன்னியாகுமரி), ஆலந்தூர் (சென்னை), சென்னை விமான நிலையம் (சென்னை) தலா 1

உள்ளாட்சித்தகவல்

www.ullatchithagaval.com

மீனவர்களுக்கான எச்சரிக்கை :

04.07.2022 முதல் 06.07.2022 வரை: குமரிக்கடல் பகுதி, மன்னார் வளைகுடா, தமிழக - ஆந்திர கடலோரப்பகுதிகள் மற்றும் அதனை ஒட்டிய தென்மேற்கு மற்றும் மத்திய மேற்கு வங்கக்கடல் பகுதிகளில் பலத்தக்காற்று மணிக்கு 40 முதல் 50 கிலோ மீட்டர் வேகத்தில் வீசக்கூடும்.

04.07.2022 முதல் 08.07.2022 வரை: இலட்சத்தீவு பகுதி, கர்நாடகா - கேரளா கடலோரப் பகுதிகள் மற்றும் அதனை ஒட்டிய தென்கிழக்கு, மத்திய கிழக்கு அரபிக்கடல் பகுதிகளில் சூறாவளிக்காற்று மணிக்கு 40 முதல் 50 கிலோ மீட்டர் வேகத்தில் வீசக்கூடும்.

மேற்குறிப்பிட்ட நாட்களில் மீனவர்கள் இப்பகுதிகளுக்கு செல்ல வேண்டாமென்று அறிவுறுத்தப்படுகிறார்கள்.

மேலும் விவரங்களுக்கு: imdchennai.gov.in இணையதளத்தை காணவும்.

பா. செந்தாமரை கண்ணன்
இயக்குனர்
தென் மண்டல தலைவருக்காக
மண்டல வானிலை ஆய்வு மையம், சென்னை



உள்ளாட்சித்தகவல்
www.ullatchithagaval.com

01.06.2022 முதல் 04.07.2022 வரை பெய்த மழை அளவு

மாவட்டம்	பதிவான மழை (மி.மீ)	இயல் பு மழை (மி.மீ)	வேறுபாடு (%)
அரியலூர்	86.1	42.8	101
செங்கல்பட்டு	76.6	64.0	20
சென்னை	195.3	74.0	164
கோயம்புத்தூர்	240.8	199	21
கடலூர்	63.3	52.9	20
தர்மபுரி	97.1	58.4	66
திண்டுக்கல்	91.1	44.3	106
ஈரோடு	80.7	49.4	63
கள்ளக்குறிச்சி	53.6	58.9	-9
காஞ்சிபுரம்	115.8	77.7	49
கன்னியாகுமரி	59.4	189	-69
காரைக்கால்	12.1	56.0	-78
கரூர்	83.7	21.2	295
கிருஷ்ணகிரி	118.1	51.5	129
மதுரை	64.2	43.1	49
மயிலாடுதுறை	47.8	42.8	12
நாகப்பட்டினம்	6.7	39.6	-83
நாமக்கல்	94.9	43.4	119
நீலகிரி	246.9	222.2	11
பெரம்பலூர்	118.3	36.8	221
புதுச்சேரி	79.0	56.7	39
புதுக்கோட்டை	93.2	44.3	110
ராமநாதபுரம்	25.9	16.5	57
ராணிப்பேட்டை	192.1	76.9	150
சேலம்	109.6	65.5	67
சிவகங்கை	117.2	50.6	132
தென்காசி	11.2	51.9	-78
தஞ்சாவூர்	76.2	38.5	98
தேனி	74.4	35.8	108
திருநெல்வேலி	7.7	24.1	-68
திருப்பத்தூர்	146.7	71.3	106
திருப்பூர்	57.8	21.5	169
திருவள்ளூர்	175.6	81.8	115
திருவண்ணாமலை	105.3	67.2	57
திருவாரூர்	23.4	40.7	-43
தூத்துக்குடி	10.8	6.7	61
திருச்சிராப்பள்ளி	103.2	31.0	233
வேலூர்	119.5	74.0	61
விழுப்புரம்	98.6	60.3	64
விருதுநகர்	55.5	23.2	139
தமிழ்நாடு மற்றும் புதுவை	90.7	56.8	60

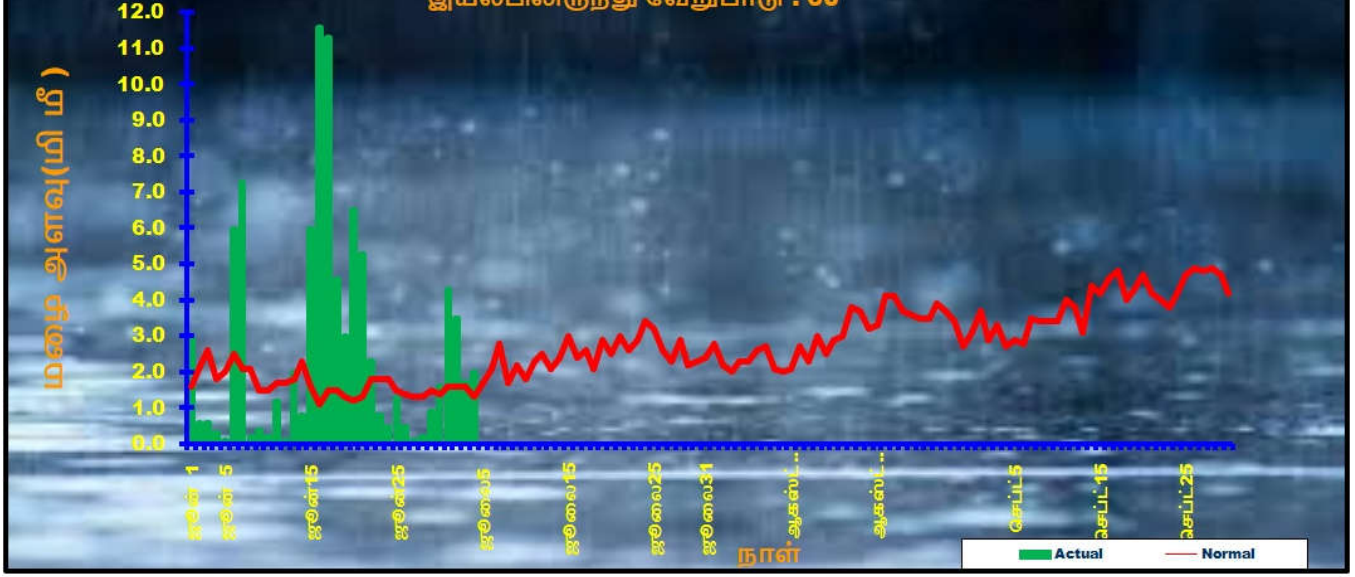
ஜூன் 2022 பெய்த மழை அளவு

மாவட்டம்	பதிவான மழை (மி.மீ)	இயல் பு மழை (மி.மீ)	வேறுபாடு (%)
அரியலூர்	86.1	39	121
செங்கல்பட்டு	51.8	55.7	-7
சென்னை	171.4	64.6	165
கோயம்புத்தூர்	158.7	172	-8
கடலூர்	41.6	45.7	-9
தர்மபுரி	89.2	54.3	64
திண்டுக்கல்	87.7	41	114
ஈரோடு	76.5	46.1	66
கள்ளக்குறிச்சி	52.6	50.6	4
காஞ்சிபுரம்	96.2	66.5	45
கன்னியாகுமரி	49.1	175	-72
காரைக்கால்	9.5	52.0	-82
கரூர்	83.4	20.5	307
கிருஷ்ணகிரி	114.3	47.6	140
மதுரை	63.6	39.4	61
மயிலாடுதுறை	27.0	39.5	-32
நாகப்பட்டினம்	3.7	34.4	-89
நாமக்கல்	87.0	39.4	121
நீலகிரி	181.6	195.7	-7
பெரம்பலூர்	118.3	33.4	254
புதுச்சேரி	65.8	50.7	30
புதுக்கோட்டை	87.6	38.7	126
ராமநாதபுரம்	24.2	15.2	59
ராணிப்பேட்டை	176.4	69.6	153
சேலம்	104.8	57.2	83
சிவகங்கை	111.8	45.4	146
தென்காசி	6.6	47.3	-86
தஞ்சாவூர்	72.0	34.0	112
தேனி	55.0	31.2	76
திருநெல்வேலி	7.4	22.9	-68
திருப்பத்தூர்	138.0	63.7	117
திருப்பூர்	51.3	20.5	150
திருவள்ளூர்	143.2	71.8	99
திருவண்ணாமலை	95.3	60.4	58
திருவாரூர்	17.6	34.5	-49
தூத்துக்குடி	10.5	6.1	72
திருச்சிராப்பள்ளி	99.7	28.5	250
வேலூர்	119.1	64.9	83
விழுப்புரம்	67.1	52.7	27
விருதுநகர்	51.9	20.2	157
தமிழ்நாடு மற்றும் புதுவை	79.1	50.7	56

உள்ளாட்சித்தகவல்

www.ullatchithagaval.com

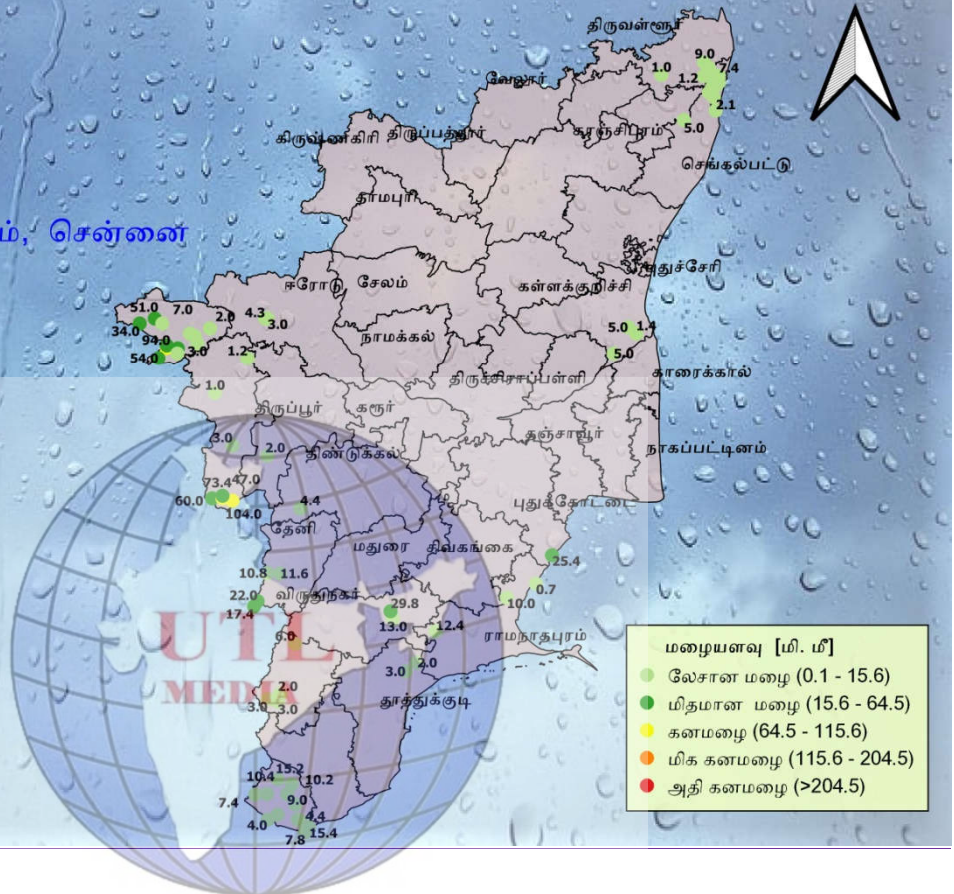
தென்மேற்கு பருவமழை - 2022 தமிழ்நாடு மற்றும் புதுவை
 01.06.2022 முதல் 04.07.2022 வரை பெய்த மழை அளவு
 பதிவான மழை: 90.7 (மி மீ) இயல்பு மழை : 56.8 (மி மீ)
 இயல்பிலிருந்து வேறுபாடு : 60



04/07/2022 காலை 8.30 மணியுடன் முடிவடைந்த 24 மணி
 நேரத்தில் பதிவான மழையளவு [மி. மீ]



இந்திய வானிலைத் துறை
 மண்டல வானிலை நிலையம், சென்னை
 தேதி : 04/07/2022



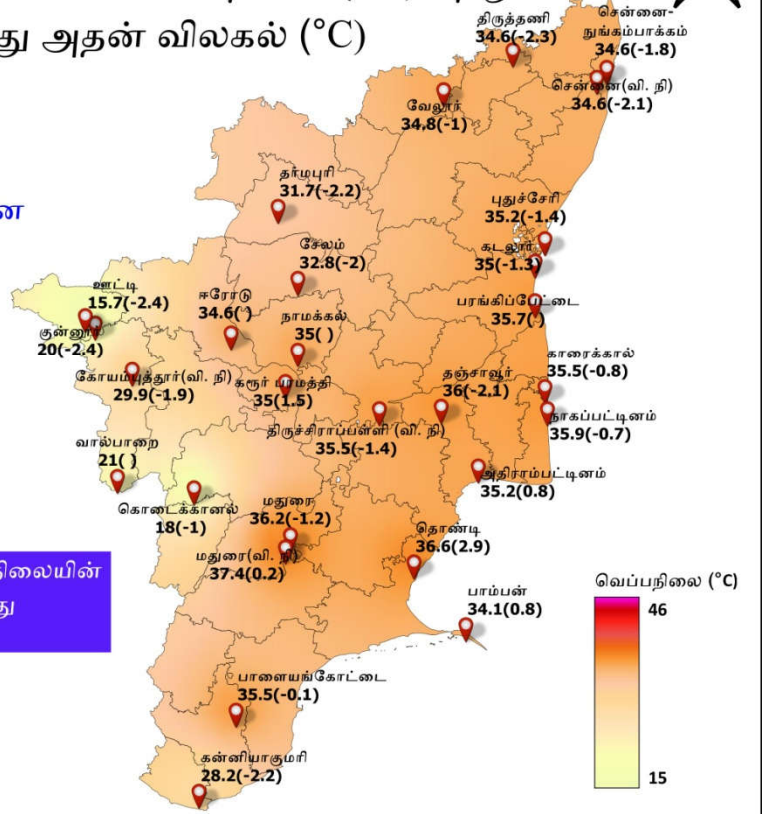
04/07/2022 காலை 8.30 மணியுடன் முடிவடைந்த 24 மணி
நேரத்தில் பதிவான அதிகபட்ச வெப்பநிலை (°C) மற்றும்
இயல்பிலிருந்து அதன் விலகல் (°C)



இந்திய வானிலைத் துறை
மண்டல வானிலை நிலையம், சென்னை
தேதி: 04/07/2022

அதிகபட்ச வெப்பநிலை : 37.4° C
இடம் : மதுரை(வி. நி)

குறிப்பு: இயல்பிலிருந்து அதிகபட்ச வெப்ப நிலையின்
விலகல் அடைப்புக் குறியில் கொடுக்கப்பட்டுள்ளது
வி.நி : விமான நிலையம்



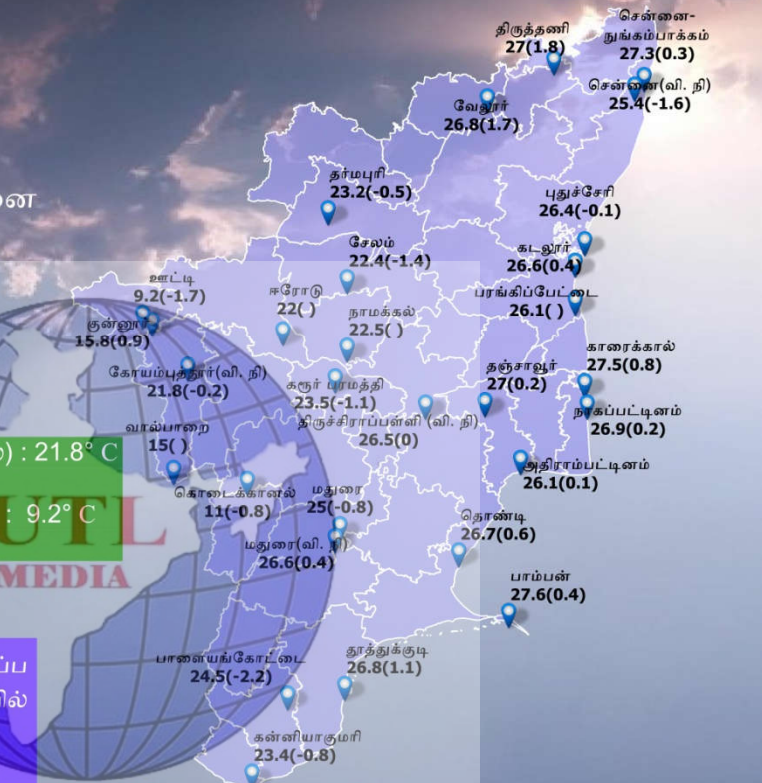
04/07/2022 காலை 8.30 மணியுடன் முடிவடைந்த 24 மணி
நேரத்தில் பதிவான குறைந்தபட்ச வெப்பநிலை (°C) மற்றும்



இந்திய வானிலைத் துறை
மண்டல வானிலை நிலையம், சென்னை
தேதி : 04/07/2022

குறைந்தபட்ச வெப்பநிலை (சமவெளி பகுதிகளில்) : 21.8° C
இடம் : கோயம்புத்தூர்(வி. நி)
குறைந்தபட்ச வெப்பநிலை (மலை பகுதிகளில்) : 9.2° C
இடம் : ஊட்டி

குறிப்பு: இயல்பிலிருந்து குறைந்தபட்ச வெப்ப
நிலையின் விலகல் அடைப்புக் குறியில்
கொடுக்கப்பட்டுள்ளது
வி.நி : விமான நிலையம்



உள்ளாட்சித்தகவல்

www.ullatchithagaval.com

வகைப்பாடு

வட தமிழக மாவட்டங்கள்	சென்னை, காஞ்சிபுரம், செங்கல்பட்டு, திருவள்ளூர், கடலூர், விழுப்புரம், கள்ளக்குறிச்சி, தஞ்சாவூர், திருவாரூர், நாகப்பட்டினம், மயிலாடுதுறை, புதுக்கோட்டை, வேலூர், திருப்பத்தூர், ராணிப்பேட்டை, திருவண்ணாமலை, கிருஷ்ணகிரி, சேலம், தர்மபுரி, நாமக்கல், நீலகிரி, திருப்பூர், கோவை, ஈரோடு, கரூர், திருச்சிராப்பள்ளி, அரியலூர், பெரம்பலூர்
தென் தமிழக மாவட்டங்கள்	ராமநாதபுரம், திருநெல்வேலி, தென்காசி, தூத்துக்குடி, தேனி, கன்னியாகுமரி, சிவகங்கை, விருதுநகர், திண்டுக்கல், மதுரை
உள் தமிழக மாவட்டங்கள்	வேலூர், திருப்பத்தூர், ராணிப்பேட்டை, திருவண்ணாமலை, கிருஷ்ணகிரி, தருமபுரி, சேலம், நாமக்கல், நீலகிரி, திருப்பூர், கோவை, ஈரோடு, கரூர், திருச்சிராப்பள்ளி, அரியலூர், பெரம்பலூர், சிவகங்கை, விருதுநகர், தேனி, திண்டுக்கல், மதுரை, தென்காசி, கள்ளக்குறிச்சி
வடஉள் தமிழக மாவட்டங்கள்	வேலூர், திருப்பத்தூர், ராணிப்பேட்டை, காஞ்சிபுரம், திருவண்ணாமலை, கிருஷ்ணகிரி, தருமபுரி, சேலம், நாமக்கல், நீலகிரி, திருப்பூர், கோவை, ஈரோடு, கரூர், திருச்சிராப்பள்ளி, அரியலூர், பெரம்பலூர்.
தென்உள் தமிழக மாவட்டங்கள்	சிவகங்கை, விருதுநகர், தேனி, திண்டுக்கல், மதுரை, தென்காசி.
கடலோர தமிழக மாவட்டங்கள்	சென்னை, செங்கல்பட்டு, திருவள்ளூர், கடலூர், விழுப்புரம், தஞ்சாவூர், திருவாரூர், நாகப்பட்டினம், மயிலாடுதுறை, புதுக்கோட்டை, ராமநாதபுரம், திருநெல்வேலி, தூத்துக்குடி, கன்னியாகுமரி.
வட கடலோர தமிழக மாவட்டங்கள்	சென்னை, செங்கல்பட்டு, திருவள்ளூர், கடலூர், விழுப்புரம், தஞ்சாவூர், திருவாரூர், நாகப்பட்டினம், புதுக்கோட்டை, மயிலாடுதுறை.
தென் கடலோர தமிழக மாவட்டங்கள்	ராமநாதபுரம், திருநெல்வேலி, தூத்துக்குடி, கன்னியாகுமரி
டெல்டா மாவட்டங்கள்	தஞ்சாவூர், திருவாரூர், நாகப்பட்டினம், மயிலாடுதுறை
மேற்கு தொடர்ச்சி மலையை ஒட்டிய மாவட்டங்கள்	நீலகிரி, கோவை, தேனி, திண்டுக்கல், திருப்பூர், தென்காசி, விருதுநகர்

மழைப்பொழிவின் பரவல்:

(விழுக்காடு) மழை பதிவான இடங்கள்	வகைப்பாடு
76-100	பெரும்பாலான
51-75	அநேக
26-50	ஒருசில
1-25	ஓரிரு
மழையில்லை	வறண்ட

மழைப்பொழிவின் தீவிரம்:

Light rain	லேசான மழை
Moderate rain	மிதமான மழை
Heavy rain	கனமழை
Very heavy rain	மிக கனமழை

உள்ளாட்சித்தகவல்

www.ullatchithagaval.com

