



இந்திய அரசு
இந்திய வானிலை ஆய்வுத் துறை
மண்டல வானிலை ஆய்வுமையம்
6, கல்லூரிசாலை,
சென்னை - 600006
தொலைபேசி: 044- 28271951



GOVERNMENT OF INDIA
INDIA METEOROLOGICAL DEPARTMENT
Regional Meteorological Centre
No. 6, College Road,
Chennai-600006
Phone: 044- 28271951

நாள்: 14-10-2024

நேரம்: 13:30 மணி

**தமிழகம், புதுவை மற்றும் காரைக்கால் பகுதிகளுக்கான
தினசரி வானிலை அறிக்கை**

கடந்த 24 மணி நேரத்திற்கான வானிலை தொகுப்பு:

தமிழகத்தில் தென்மேற்கு பருவமழை தீவிரமாக உள்ளது.

தமிழகத்தில் பெரும்பாலான இடங்களிலும் (வடதமிழகத்தில் பெரும்பாலான இடங்களில், தென்தமிழகத்தில் அநேக இடங்களில்) புதுவை மற்றும் காரைக்கால் பகுதிகளிலும் மழை பெய்துள்ளது.

கடந்த 24 மணி நேரத்தில் பதிவான மழை அளவு (சென்டிமீட்டரில்):

பூதலூர் (தஞ்சாவூர்) 12,

காரைக்கால் (காரைக்கால்), கோயம்புத்தூர்-தெற்கு (கோயம்புத்தூர்) தலா 8,

ஆண்டிபட்டி (மதுரை), கோயம்புத்தூர் AWS (கோயம்புத்தூர்), இந்துஸ்தான் பல்கலைக்கழகம் ARG (காஞ்சிபுரம்), டிஜிபி அலுவலகம் (சென்னை), சாத்தூர் (விருதுநகர்) தலா 7,

பொதுப்பணித்துறை மக்கினம்பட்டி (கோயம்புத்தூர்), வாடிப்பட்டி (மதுரை), TNAU கோயம்புத்தூர் (கோயம்புத்தூர்), கோயம்புத்தூர் விமான நிலையம் (கோயம்புத்தூர்) தலா 6,

காரையூர் (புதுக்கோட்டை), VIT சென்னை AWS (செங்கல்பட்டு), சோழிங்கநல்லூர் (சென்னை), வால்பாறை PAP (கோயம்புத்தூர்), வட்டானம் (ராமநாதபுரம்), பொள்ளாச்சி (கோயம்புத்தூர்), தீர்த்தாண்டதானம் (ராமநாதபுரம்), மண்டலம் 09 ஐஸ் ஹவுஸ் (சென்னை), வால்பாறை தாலுகா அலுவலகம் (கோயம்புத்தூர்), தொண்டி (ராமநாதபுரம்), சோழவந்தான் (மதுரை), மூலனூர் (திருப்பூர்), ராமநாதபுரம் KVK AWS (ராமநாதபுரம்), YMCA நந்தனம் ARG (சென்னை), மண்டலம் 15 உத்தண்டி (சென்னை), ராமேஸ்வரம் (ராமநாதபுரம்) தேனாம்பேட்டை (சென்னை), கோடம்பாக்கம் (சென்னை) தலா 5,

சங்கரன்கோயில் (தென்காசி), சேலம் (சேலம்), திருக்காட்டுப்பள்ளி (தஞ்சாவூர்), பிளவக்கல் பெரியாறு அணை (விருதுநகர்), கல்லணை (தஞ்சாவூர்), மண்டலம் 13 அடையார் சுற்றுச்சூழல் பூங்கா (சென்னை), குடிமியான்மலை (புதுக்கோட்டை), ஆவடையார்கோயில் (புதுக்கோட்டை), சத்யபாமா பல்கலைக்கழகம் ARG (காஞ்சிபுரம்), அண்ணா பல்கலைக்கழகம் ARG (சென்னை), பொன்னேரி (திருவள்ளூர்), அண்ணா பல்கலைக்கழகம் (சென்னை), சூலூர் (கோயம்புத்தூர்), வரட்டுப்பள்ளம் (ஈரோடு) தலா 4,

உடுமலைப்பேட்டை (திருப்பூர்), தலைவாசல் (சேலம்), மண்டலம் 01 கத்திவாக்கம் (சென்னை), மண்டலம் 13 அடையார் (சென்னை), திருவாடானை (ராமநாதபுரம்), மண்டலம் 13 U39 அடையார் (சென்னை), மண்டலம் 12 ஆலந்தூர் (சென்னை), கீழ்கோத்தகிரி எஸ்டேட் (நீலகிரி), கலசப்பாக்கம் (திருவண்ணாமலை), திருவாரூர் (திருவாரூர்), சத்தியமங்கலம் (ஈரோடு), எம்ஜிஆர் நகர் (சென்னை), மண்டலம் 09 தேனாம்பேட்டை (சென்னை), மண்டலம் 10 கோடம்பாக்கம் (சென்னை), அன்னவாசல் (புதுக்கோட்டை), மண்டலம் 14 பெருங்குடி (சென்னை), ஜம்புகுட்டப்பட்டி (கிருஷ்ணகிரி), நல்லதங்கால் நீர்த்தேக்கம் (திருப்பூர்), அமராவதி அணை (திருப்பூர்), மண்டலம் 12 D156 முகலிவாக்கம் (சென்னை), NIOT_பள்ளிக்கரணை ARG (சென்னை), மண்டலம் 05 ராயபுரம் (சென்னை), தேவகோட்டை (சிவகங்கை), கும்மிடிப்பூண்டி (திருவள்ளூர்), தாமரைப்பாக்கம் (திருவள்ளூர்), மண்டலம் 02 D15 மணலி (சென்னை), நந்தியாறு (திருச்சிராப்பள்ளி), போச்சம்பள்ளி ARG (கிருஷ்ணகிரி), மொடக்குறிச்சி (ஈரோடு), பெணுகொண்டபுரம் (கிருஷ்ணகிரி), PWD வாரப்பட்டி

(கோயம்புத்தூர்), வெம்பக்கோட்டை (விருதுநகர்), மண்டலம் 14 U41 பெருங்குடி (சென்னை), பயணியர் விடுதி சிவகங்கை (சிவகங்கை), கல்லக்குடி (திருச்சிராப்பள்ளி), விழுப்புரம் (விழுப்புரம்), நாகப்பட்டினம் (நாகப்பட்டினம்) தலா 3,

நன்னிலம் (திருவாரூர்), தாளவாடி (ஈரோடு), தாராபுரம் (திருப்பூர்), கல்லந்திரி (மதுரை), கொடவாசல் (திருவாரூர்), மண்டலம் 15 சோழிங்கநல்லூர் (சென்னை), திண்டுக்கல் (திண்டுக்கல்), மண்டலம் 11 வளசரவாக்கம் (சென்னை), நெடுங்கல் (கிருஷ்ணகிரி), சின்னக்கல்லூர் (கோயம்புத்தூர்), கிணத்துக்கடவு (கோயம்புத்தூர்), மின்னல் (ராணிப்பேட்டை), மண்டலம் 11 U32 மதுரவாயல் (சென்னை), வட்டமலை நீர்த்தேக்கம் (திருப்பூர்), மேல் பவானி (நீலகிரி), கேளம்பாக்கம் (செங்கல்பட்டு), வடபுதுப்பட்டு (திருப்பத்தூர்), மண்டலம் 08 அண்ணாநகர் (சென்னை), பெரியபட்டி (மதுரை), சீர்காழி (மயிலாடுதுறை), செங்கல்பட்டு (செங்கல்பட்டு), ஆதார் எஸ்டேட் (நீலகிரி), குப்பணம்பட்டி (மதுரை), கொளப்பாக்கம் ARG (காஞ்சிபுரம்), திருச்சிராப்பள்ளி நகரம் (திருச்சிராப்பள்ளி), செங்குன்றம் (திருவள்ளூர்), திருவள்ளூர் (திருவள்ளூர்), தாம்பரம் (செங்கல்பட்டு), ஆற்காடு (ராணிப்பேட்டை), மண்டலம் 06 திரு.வி.க.நகர் (சென்னை), ஏற்காடு (சேலம்), திருச்சிராப்பள்ளி சந்திப்பு (திருச்சிராப்பள்ளி), விண்ட் வொர்த் எஸ்டேட் (நீலகிரி), பையூர் AWS (கிருஷ்ணகிரி), மண்டலம் 08 மலர் காலனி (சென்னை), கொடைக்கானல் படகு குழாம் (திண்டுக்கல்), சென்னை (N) AWS (சென்னை), நாகுடி (புதுக்கோட்டை), மண்டலம் 12 மீனம்பாக்கம் (சென்னை), மிமிசல் (புதுக்கோட்டை), மீனம்பாக்கம் AWS (சென்னை), மாறண்டஹள்ளி (தர்மபுரி), இலுப்பூர் (புதுக்கோட்டை), தொண்டாமுத்தூர் (கோயம்புத்தூர்), ஆம்பூர் (திருப்பத்தூர்), பொன்மலை (திருச்சிராப்பள்ளி), மண்டலம் 03 புழல் (சென்னை), சென்னை விமானநிலையம் (சென்னை), சென்னை நுங்கம்பாக்கம் (சென்னை), எண்ணூர் AWS (சென்னை), ஆலந்தூர் (சென்னை), ஊத்துக்கோட்டை (திருவள்ளூர்), ராயக்கோட்டை (கிருஷ்ணகிரி), திருப்போரூர் (செங்கல்பட்டு), கின்னக்கோரை (நீலகிரி), வாலாஜா (ராணிப்பேட்டை), மண்டலம் 06 D65 கொளத்தூர் (சென்னை), சிதம்பரம் AWS (கடலூர்), மண்டலம் 04 தண்டையார்பேட்டை (சென்னை), திருவையாறு (தஞ்சாவூர்), குந்தா பாலம் (நீலகிரி), தாலுகா அலுவலகம் பந்தலூர் (நீலகிரி), ஆர்.எஸ்.மங்கலம் (ராமநாதபுரம்), குந்தா பாலம் ARG (நீலகிரி), மண்டலம் 02 மணலி (சென்னை), புள்ளம்பாடி (திருச்சிராப்பள்ளி) தலா 2,

திருத்தணி AWS (திருவள்ளூர்), பாடலூர் (பெரம்பலூர்), வல்லம் (தஞ்சாவூர்), சோழவரம் (திருவள்ளூர்), தொழுதூர் (கடலூர்), கிளன்மார்கன் (நீலகிரி), அயனாவரம் தாலுகா அலுவலகம் (சென்னை), மகாபலிபுரம் (செங்கல்பட்டு), மோகனூர் (நாமக்கல்), எட்டயபுரம் (துத்துக்குடி), திருத்தணி PTO (திருவள்ளூர்), R.K.பேட்டை ARG (திருவள்ளூர்), பெரியாறு (தேனி), பரங்கிப்பேட்டை (கடலூர்), சிட்டம்பட்டி (மதுரை), மண்டலம் 03 மாதவரம் (சென்னை), ஸீபெரும்புதூர் (காஞ்சிபுரம்), குண்டலம் (திருப்பூர்), அம்மாபேட்டை (ஈரோடு), புதுச்சேரி டவுன் (புதுச்சேரி), தம்மம்பட்டி (சேலம்), பெரியகுளம் (தேனி), மண்டலம் 05 GCC (சென்னை), மண்டலம் 07 U18 D81 வானகரம் (சென்னை), மண்டலம் 01 திருவொற்றியூர் (சென்னை), மேலாலத்தூர் (வேலூர்), புழல் ARG (திருவள்ளூர்), மண்டலம் 07 அம்பத்தூர் (சென்னை), செம்பரம்பாக்கம் (காஞ்சிபுரம்), கவுந்தப்பாடி (ஈரோடு), CD மருத்துவமனை தண்டையார்பேட்டை (சென்னை), காவேரிப்பாக்கம் (ராணிப்பேட்டை), மேட்டூர் (சேலம்), சோலையார் (கோயம்புத்தூர்), காரைக்குடி (சிவகங்கை), ஆவடி (திருவள்ளூர்), பாரூர் (கிருஷ்ணகிரி), பெருந்துறை (ஈரோடு), செம்பரம்பாக்கம் ARG (காஞ்சிபுரம்), புதுச்சேரி (புதுச்சேரி), பத்துகண்ணு (புதுச்சேரி), சென்னை ஆட்சியர் அலுவலகம் (சென்னை), பொன்னை அணை (வேலூர்), குன்றத்தூர் (காஞ்சிபுரம்), மங்களபுரம் (நாமக்கல்), மணமேல்குடி (புதுக்கோட்டை), பெரம்பூர் (சென்னை), அம்மூர் (வாலாஜா இரயில்வே) (ராணிப்பேட்டை), கிருஷ்ணராயபுரம் (கரூர்), கலவை பொதுப்பணித்துறை (ராணிப்பேட்டை), அன்னூர் (கோயம்புத்தூர்), மண்டபம் (ராமநாதபுரம்), குன்னூர் PTO (நீலகிரி), சிவகங்கை (சிவகங்கை), சிறுவாணி அடிவாரம் (கோயம்புத்தூர்), கொடைக்கானல் (திண்டுக்கல்), சென்னிமலை (ஈரோடு), RSCL-3 அவலூர்பேட்டை (விழுப்புரம்), தானியமங்கலம் (மதுரை), RSCL-2 வளவனூர் (விழுப்புரம்), மாயனூர் (கரூர்), மேலூர் (மதுரை), உத்திரமேரூர் (காஞ்சிபுரம்), இடையப்பட்டி (மதுரை), பூந்தமல்லி (திருவள்ளூர்), கங்கவல்லி (சேலம்), வில்லிவாக்கம் ARG (திருவள்ளூர்), ACSமருத்துவக்கல்லூரி ARG (காஞ்சிபுரம்), தங்கச்சிமடம் (ராமநாதபுரம்), கொள்ளிடம் (ஆனைக்காரன் சத்திரம்) (மயிலாடுதுறை), சின்கோனா (கோயம்புத்தூர்), குன்னூர் (நீலகிரி), ராமநாதபுரம் (ராமநாதபுரம்), பாளையங்கோட்டை (திருநெல்வேலி), கடலூர் ஆட்சியர் அலுவலகம் (கடலூர்), கெலவரப்பள்ளி அணை (கிருஷ்ணகிரி), பரமத்திவேலூர் (நாமக்கல்), ஆண்டிபட்டி (தேனி), காஞ்சிபுரம் (காஞ்சிபுரம்), வால்பாறை PTO (கோயம்புத்தூர்), சேரன்மகாதேவி (திருநெல்வேலி), மதுரை AWS (மதுரை), பாலகோடு ARG (தர்மபுரி), ஓட்டன்சத்திரம் (தர்மபுரி), பாலக்கோடு (தர்மபுரி), பாப்பிரெட்டிப்பட்டி (தர்மபுரி), அண்ணாமலை நகர் (கடலூர்), பாம்பன் (ராமநாதபுரம்), வெட்டிக்காடு (தஞ்சாவூர்), தளி (கிருஷ்ணகிரி), உசிலம்பட்டி (மதுரை), RSCL-2 கோலியனூர் (விழுப்புரம்), உப்பாறு அணை

(திருப்பூர்), வாலாஜாபாத் (காஞ்சிபுரம்), துவாக்குடி AWS (திருச்சிராப்பள்ளி), அரியலூர் AWS (அரியலூர்), திருமூர்த்தி அணை (திருப்பூர்), பல்லடம் (திருப்பூர்), கருப்பாநதி அணை (தென்காசி), KCS மில்-1 மூங்கில்துறைப்பட்டு (கள்ளக்குறிச்சி), சாய்ராம் கல்லூரி ARG (செங்கல்பட்டு), ஓசூர் (கிருஷ்ணகிரி), சமயபுரம் (திருச்சிராப்பள்ளி), அரியலூர் PTO (அரியலூர்), தாலுகா அலுவலகம் அரியலூர் (அரியலூர்), திருமானூர் (அரியலூர்), கடலூர் (கடலூர்), பெலாந்துறை (கடலூர்), துவாக்குடி IMTI (திருச்சிராப்பள்ளி), வைகை அணை (தேனி), வெம்பாக்கம் (திருவண்ணாமலை), திருக்கானூர் (புதுச்சேரி), விரிஞ்சிபுரம் AWS (வேலூர்), பாசூர் (புதுச்சேரி), கேத்தி (நீலகிரி), போதானூர் இரயில் நிலையம் (கோயம்புத்தூர்), சாம்ராஜ் எஸ்டேட் (நீலகிரி), கிளானிலை (புதுக்கோட்டை), பனப்பாக்கம் (ராணிப்பேட்டை), ராணிப்பேட்டை (ராணிப்பேட்டை), செங்கம் (திருவண்ணாமலை), மேட்டுப்பட்டி (மதுரை), வேலூர் (வேலூர்), திருக்கோயிலூர் ARG (கள்ளக்குறிச்சி), சண்முகாநதி (தேனி), அதிராமப்பட்டினம் (தஞ்சாவூர்), பெருஞ்சாணி அணை (கன்னியாகுமரி), காட்பாடி (வேலூர்), அம்பத்தூர் (சென்னை), அம்பத்தூர் (சென்னை), அரக்கோணம் (ராணிப்பேட்டை), ஓசூர் AWS (கிருஷ்ணகிரி), கெத்தை (நீலகிரி), நடுவட்டம் (நீலகிரி), வீரகனூர் (சேலம்), கேஆர்பி அணை (கிருஷ்ணகிரி), டேனிஷ்பேட்டை (சேலம்), சாத்தியார் (மதுரை), அவலாஞ்சி (நீலகிரி), பில்லிமலை எஸ்டேட் (நீலகிரி), ஊத்து (திருநெல்வேலி), சிறுகமணி KVK AWS (திருச்சிராப்பள்ளி), திருமூர்த்தி IB (திருப்பூர்), நம்பியூர் (ஈரோடு), RSCL-2 சூரப்பட்டு (விழுப்புரம்), கமுதி (ராமநாதபுரம்), கந்தர்வகோட்டை (புதுக்கோட்டை), திருநெல்வேலி AWS (திருநெல்வேலி), தல்லாகுளம் (மதுரை) தலா 1.

கடந்த 24 மணி நேரத்தில் பதிவான வெப்பநிலை (சமவெளிப்பகுதிகள்):

அதிகபட்ச வெப்பநிலை :- பாளையங்கோட்டை: **33.8°** செல்சியஸ்
குறைந்தபட்ச வெப்பநிலை :- ஈரோடு: **18.0°** செல்சியஸ்

அடுத்த ஏழு தினங்களுக்கான வானிலை முன்னறிவிப்பு மற்றும் எச்சரிக்கை:

- இன்று (14-10-2024) காலை 0530 மணி அளவில் தென்கிழக்கு வங்கக்கடலில் ஒரு காற்றழுத்த தாழ்வு பகுதி உருவாகி, 0830 மணி அளவில் அதே பகுதியில் நிலவுகிறது. இது மேற்கு-வடமேற்கு திசையில் நகர்ந்து 15 -ஆம் தேதி வாக்கில், ஆழ்ந்த காற்றழுத்த தாழ்வு பகுதியாக வலுப்பெற்று, தெற்கு வங்கக்கடலின் மத்திய பகுதிகளில் நிலவக்கூடும். இது அதற்கடுத்த இரண்டு தினங்களில், மேற்கு-வடமேற்கு திசையில் நகர்ந்து, வடதமிழகம், புதுவை மற்றும் அதனை ஒட்டிய தெற்கு ஆந்திர கடலோரப் பகுதிகளை நோக்கி நகரக்கூடும்.
- தமிழக பகுதிகளின் மேல் ஒரு வளிமண்டல மேலடுக்கு சுழற்சி நிலவுகிறது.
- தெற்கு ஆந்திர கடலோரப்பகுதிகள் மற்றும் அதனை ஒட்டிய மத்தியமேற்கு வங்கக்கடல் பகுதிகளில் ஒரு வளிமண்டல மேலடுக்கு சுழற்சி நிலவுகிறது.
- தென்மேற்கு பருவமழை இந்திய பகுதிகளிலிருந்து அடுத்த நான்கு தினங்களில் விலகக்கூடிய நிலையில், கிழக்கு மற்றும் வடகிழக்கு காற்று தென்னிந்திய பகுதிகளில் வீசும் நிலையில், 16 - 17 ஆம் தேதி வாக்கில், வடகிழக்கு பருவமழை தென்னிந்திய பகுதிகளில் துவங்கக்கூடும்.

14.10.2024: தமிழகத்தில் பெரும்பாலான இடங்களிலும், புதுவை மற்றும் காரைக்கால் பகுதிகளிலும், இடி, மின்னலுடன் கூடிய லேசானது முதல் மிதமான மழை பெய்யக் கூடும்.

விழுப்புரம், கடலூர், அரியலூர், பெரம்பலூர், மயிலாடுதுறை, நாகப்பட்டினம், திருவாரூர், தஞ்சாவூர், புதுக்கோட்டை மாவட்டங்கள், புதுச்சேரி மற்றும் காரைக்கால் பகுதிகளில் ஓரிரு இடங்களில் கன முதல் மிக கனமழையும், திருவள்ளூர், சென்னை, காஞ்சிபுரம், செங்கல்பட்டு, இராணிப்பேட்டை, திருவண்ணாமலை, கள்ளக்குறிச்சி, திருச்சிராப்பள்ளி, சிவகங்கை மற்றும் இராமநாதபுரம் மாவட்டங்களில் ஓரிரு இடங்களில் கனமழையும் பெய்யவாய்ப்புள்ளது.

15.10.2024: தமிழகத்தில் பெரும்பாலான இடங்களிலும், புதுவை மற்றும் காரைக்கால் பகுதிகளிலும், இடி, மின்னலுடன் கூடிய லேசானது முதல் மிதமான மழை பெய்யக் கூடும்.

திருவாரூர், நாகப்பட்டினம், மயிலாடுதுறை மாவட்டங்கள் மற்றும் காரைக்கால் பகுதிகளில் ஒருசில இடங்களில் கன முதல் மிக கனமழையும், ஓரிரு இடங்களில் அதி கனமழையும், திருவள்ளூர், இராணிப்பேட்டை, சென்னை, செங்கல்பட்டு, காஞ்சிபுரம், திருவண்ணாமலை, விழுப்புரம், கள்ளக்குறிச்சி, கடலூர், அரியலூர், பெரம்பலூர், தஞ்சாவூர் மாவட்டங்கள், புதுச்சேரி பகுதிகளில் ஓரிரு இடங்களில் கன முதல் மிக கனமழையும், வேலூர், திருப்பத்தூர், கிருஷ்ணகிரி, தர்மபுரி, சேலம், திருச்சிராப்பள்ளி மற்றும் புதுக்கோட்டை மாவட்டங்களில் ஓரிரு இடங்களில் கனமழையும் பெய்யவாய்ப்புள்ளது.

16.10.2024: வடதமிழகத்தில் அநேக இடங்களிலும், தென்தமிழகத்தில் ஒருசில இடங்களிலும், புதுவை மற்றும் காரைக்கால் பகுதிகளிலும், இடி, மின்னலுடன் கூடிய லேசானது முதல் மிதமான மழை பெய்யக்கூடும்.

திருவள்ளூர், சென்னை, காஞ்சிபுரம், செங்கல்பட்டு, விழுப்புரம், கடலூர், மயிலாடுதுறை, நாகப்பட்டினம், திருவாரூர் மாவட்டங்கள், புதுச்சேரி மற்றும் காரைக்கால் பகுதிகளில் ஒருசில இடங்களில் கன முதல் மிக கனமழையும், ஓரிரு இடங்களில் அதி கனமழையும், இராணிப்பேட்டை, திருவண்ணாமலை, கள்ளக்குறிச்சி, அரியலூர், பெரம்பலூர் மற்றும் தஞ்சாவூர் மாவட்டங்களில் ஓரிரு இடங்களில் கன முதல் மிக கனமழையும், வேலூர், திருப்பத்தூர், கிருஷ்ணகிரி, தர்மபுரி, சேலம், திருச்சிராப்பள்ளி மற்றும் புதுக்கோட்டை மாவட்டங்களில் ஓரிரு இடங்களில் கனமழையும் பெய்யவாய்ப்புள்ளது.

17.10.2024: வடதமிழகத்தில் அநேக இடங்களிலும், தென்தமிழகத்தில் ஓரிரு இடங்களிலும், புதுவை மற்றும் காரைக்கால் பகுதிகளிலும், இடி, மின்னலுடன் கூடிய லேசானது முதல் மிதமான மழை பெய்யக்கூடும்.

திருவள்ளூர், இராணிப்பேட்டை, வேலூர், திருப்பத்தூர் மற்றும் கிருஷ்ணகிரி மாவட்டங்களில் ஓரிரு இடங்களில் கன முதல் மிக கனமழையும், சென்னை, காஞ்சிபுரம், திருவண்ணாமலை, தர்மபுரி, சேலம் மற்றும் ஈரோடு மாவட்டங்களில் ஓரிரு இடங்களில் கனமழை பெய்யவாய்ப்புள்ளது.

18.10.2024: தமிழகத்தில் ஓரிரு இடங்களிலும், புதுவை மற்றும் காரைக்கால் பகுதிகளிலும், இடி, மின்னலுடன் கூடிய லேசானது முதல் மிதமான மழை பெய்யக்கூடும்.

19.10.2024 மற்றும் 20.10.2024: தமிழகத்தில் ஓரிரு இடங்களிலும், புதுவை மற்றும் காரைக்கால் பகுதிகளிலும், லேசானது முதல் மிதமான மழை பெய்யக்கூடும்.

சென்னை மற்றும் புறநகர் பகுதிகளுக்கான வானிலை முன்னறிவிப்பு:

அடுத்த 24 மணி நேரத்திற்கு வானம் பொதுவாக மேகமூட்டத்துடன் காணப்படும். நகரின் ஒருசில பகுதிகளில் இடி, மின்னலுடன் கூடிய மிதமான - கன மழை பெய்ய வாய்ப்புள்ளது. அதிகபட்ச வெப்பநிலை 28-29° செல்சியஸை ஒட்டியும், குறைந்தபட்ச வெப்பநிலை 24-25° செல்சியஸை ஒட்டியும் இருக்கக்கூடும்.

அடுத்த 48 மணி நேரத்திற்கு வானம் பொதுவாக மேகமூட்டத்துடன் காணப்படும். நகரின் ஒருசில பகுதிகளில் இடி, மின்னலுடன் கூடிய கன - மிக கன மழை பெய்ய வாய்ப்புள்ளது. அதிகபட்ச வெப்பநிலை 27-28° செல்சியஸை ஒட்டியும், குறைந்தபட்ச வெப்பநிலை 24-25° செல்சியஸை ஒட்டியும் இருக்கக்கூடும்.

மீனவர்களுக்கான எச்சரிக்கை:

தமிழக கடலோரப்பகுதிகள்:

14.10.2024 மற்றும் 15.10.2024: தமிழக கடலோரப்பகுதிகள், மன்னார் வளைகுடா மற்றும் குமரிக்கடல் பகுதிகளில் சூறாவளிக்காற்று மணிக்கு 35 முதல் 45 கிலோ மீட்டர் வேகத்திலும் இடையிடையே 55 கிலோ மீட்டர் வேகத்திலும் வீசக்கூடும்.

16.10.2024 முதல் 18.10.2024 வரை: வடதமிழக கடலோரப்பகுதிகளில் சூறாவளிக்காற்று மணிக்கு 40 முதல் 50 கிலோ மீட்டர் வேகத்திலும் இடையிடையே 60 கிலோ மீட்டர் வேகத்திலும், தென்தமிழக கடலோரப்பகுதிகள், மன்னார் வளைகுடா மற்றும் குமரிக்கடல் பகுதிகளில் சூறாவளிக்காற்று மணிக்கு 35 முதல் 45 கிலோ மீட்டர் வேகத்திலும் இடையிடையே 55 கிலோ மீட்டர் வேகத்திலும் வீசக்கூடும்.

வங்கக்கடல் பகுதிகள்:

14.10.2024 மற்றும் 15.10.2024: தெற்கு ஆந்திர கடலோரப்பகுதிகள், தெற்கு வங்கக்கடல் மற்றும் மத்தியமேற்கு மற்றும் அதனை ஒட்டிய மத்தியகிழக்கு வங்கக்கடல் பகுதிகளில் சூறாவளிக்காற்று மணிக்கு 35 முதல் 45 கிலோ மீட்டர் வேகத்திலும் இடையிடையே 55 கிலோ மீட்டர் வேகத்திலும் வீசக்கூடும்.

16.10.2024 மற்றும் 17.10.2024: தென்மேற்கு வங்கக்கடலின் வடக்கு பகுதிகள், மத்தியமேற்கு வங்கக்கடலின் தெற்கு பகுதிகள், தெற்கு ஆந்திர கடலோரப்பகுதிகளில் சூறாவளிக்காற்று மணிக்கு 40 முதல் 50 கிலோ மீட்டர் வேகத்திலும் இடையிடையே 60 கிலோ மீட்டர் வேகத்திலும், வடக்கு ஆந்திர கடலோரப்பகுதிகள், தெற்கு வங்கக்கடல், மத்தியமேற்கு வங்கக்கடல் பகுதிகளில் சூறாவளிக்காற்று மணிக்கு 35 முதல் 45 கிலோ மீட்டர் வேகத்திலும் இடையிடையே 55 கிலோ மீட்டர் வேகத்திலும் வீசக்கூடும்.

18.10.2024: தெற்கு ஆந்திர கடலோரப்பகுதிகள் மற்றும் அதனை ஒட்டிய பகுதிகளில் சூறாவளிக்காற்று மணிக்கு 40 முதல் 50 கிலோ மீட்டர் வேகத்திலும் இடையிடையே 60 கிலோ மீட்டர் வேகத்திலும், வடக்கு ஆந்திர கடலோரப்பகுதிகள், தென்மேற்கு வங்கக்கடல், மத்தியமேற்கு வங்கக்கடல் பகுதிகளில் சூறாவளிக்காற்று மணிக்கு 35 முதல் 45 கிலோ மீட்டர் வேகத்திலும் இடையிடையே 55 கிலோ மீட்டர் வேகத்திலும் வீசக்கூடும்.

அரபிக்கடல் பகுதிகள்:

14.10.2024:மத்தியமேற்கு அரபிக்கடலின் மத்திய பகுதிகளில் சூறாவளிக்காற்று மணிக்கு 40 முதல் 50 கிலோ மீட்டர் வேகத்திலும் இடையிடையே 60 கிலோ மீட்டர் வேகத்திலும், மத்தியமேற்கு அரபிக்கடல் மற்றும் அதனை ஒட்டிய மத்தியகிழக்கு அரபிக்கடல், வடக்கு அரபிக்கடலின் தெற்கு பகுதிகள், தென்மேற்கு அரபிக்கடல் பகுதிகளில் சூறாவளிக்காற்று மணிக்கு 35 முதல் 45 கிலோ மீட்டர் வேகத்திலும் இடையிடையே 55 கிலோ மீட்டர் வேகத்திலும் வீசக்கூடும்.

15.10.2024: எச்சரிக்கை ஏதுமில்லை.

16.10.2024 முதல் 18.10.2024 வரை: கர்நாடக கடலோரப்பகுதிகள், கேரள கடலோரப்பகுதிகள் மற்றும் அதனை ஒட்டிய லட்சத்தீவு பகுதிகளில் சூறாவளிக்காற்று மணிக்கு 35 முதல் 45 கிலோ மீட்டர் வேகத்திலும் இடையிடையே 55 கிலோ மீட்டர் வேகத்திலும் வீசக்கூடும்.

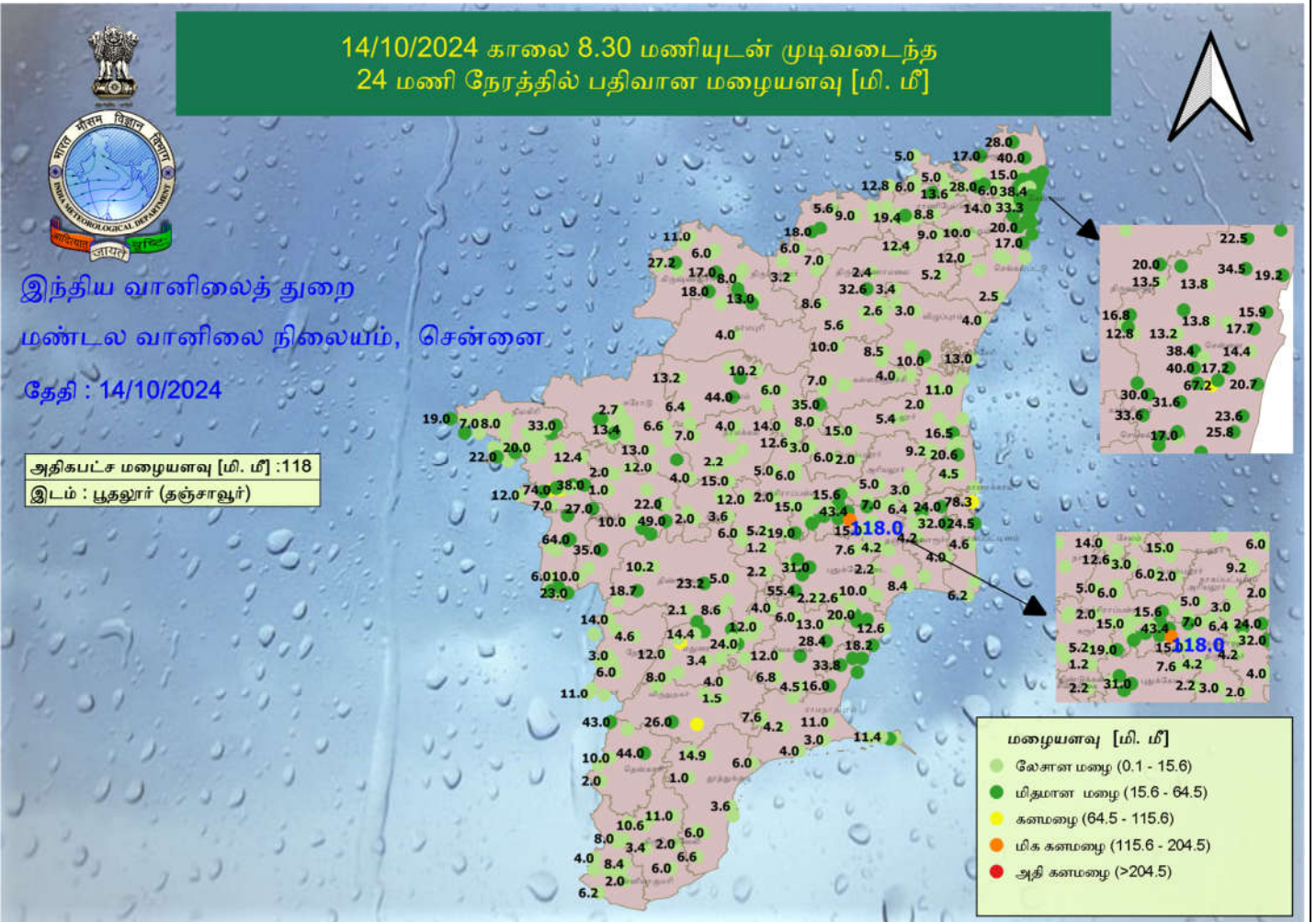
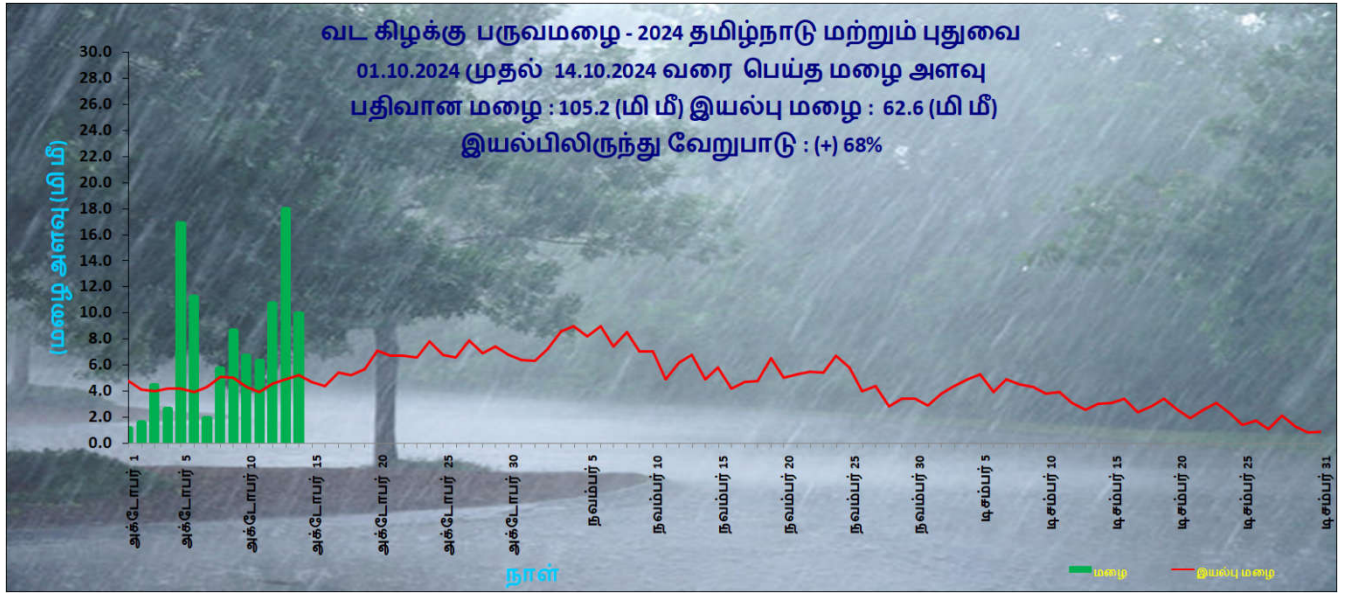
மேற்குறிப்பிட்ட நாட்களில் மீனவர்கள் இப்பகுதிகளுக்கு செல்ல வேண்டாமென்று அறிவுறுத்தப்படுகிறார்கள்.

மேலும் விவரங்களுக்கு: mausam.imd.gov.in/chennai இணையதளத்தை காணவும்.

பா. செந்தாமரை கண்ணன்
இயக்குனர்
தென் மண்டல தலைவருக்காக
மண்டல வானிலை ஆய்வு மையம், சென்னை

01.10.2024 முதல் 14.10.2024 வரை பெய்த மழை அளவு

	பதிவான மழை (மி.மீ)	இயல்பு மழை (மி.மீ)	இயல்பிலிருந்து விலகல் (%)
அரியலூர்	98.1	61.3	+60
செங்கல்பட்டு	63.6	68.5	-7
சென்னை	77.5	72.9	+6
கோயம்புத்தூர்	167.4	63.4	+164
கடலூர்	100.5	66.3	+52
தர்மபுரி	114.0	81.0	+41
திண்டுக்கல்	152.8	73.1	+109
ஈரோடு	96.3	61.4	+57
கள்ளக்குறிச்சி	73.2	64.2	+14
காஞ்சிபுரம்	56.9	70.0	-19
கன்னியாகுமரி	98.7	96.9	+2
காரைக்கால்	125.4	59.4	+111
கரூர்	138.0	51.2	+169
கிருஷ்ணகிரி	97.5	81.7	+19
மதுரை	131.4	65.3	+101
மயிலாடுதுறை	68.0	62.2	+9
நாகப்பட்டினம்	48.3	52.4	-8
நாமக்கல்	131.4	59.3	+122
நீலகிரி	125.9	86.8	+45
பெரம்பலூர்	89.4	60.0	+49
புதுச்சேரி	104.4	81.5	+28
புதுக்கோட்டை	139.4	49.7	+180
ராமநாதபுரம்	119.8	49.3	+143
ராணிப்பேட்டை	62.1	61.3	+1
சேலம்	124.9	75.0	+67
சிவகங்கை	191.3	67.7	+183
தென்காசி	26.3	46.7	-44
தஞ்சாவூர்	121.5	56.1	+117
தேனி	67.4	61.5	+10
திருநெல்வேலி	41.1	34.5	+19
திருப்பத்தூர்	147.7	64.2	+130
திருப்பூர்	131.7	54.8	+140
திருவள்ளூர்	57.7	65.6	-12
திருவண்ணாமலை	100.1	74.9	+34
திருவாரூர்	88.6	55.2	+61
தூத்துக்குடி	21.9	33.6	-35
திருச்சிராப்பள்ளி	127.7	58.7	+117
வேலூர்	80.9	65.2	+24
விழுப்புரம்	103.4	61.6	+68
விருதுநகர்	95.8	54.6	+76
தமிழ்நாடு மற்றும் புதுவை	105.2	62.6	+68



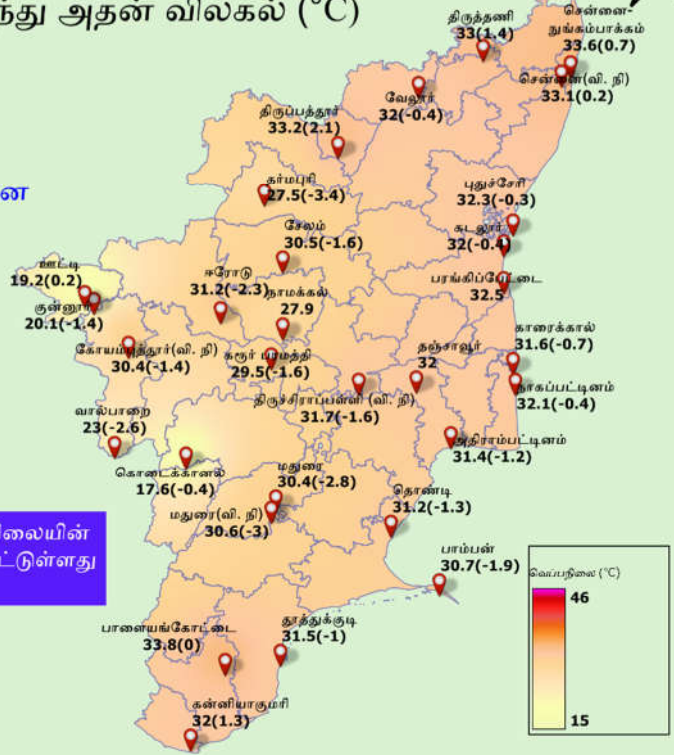


14/10/2024 காலை 8.30 மணியுடன் முடிவடைந்த 24 மணி நேரத்தில் பதிவான அதிகபட்ச வெப்பநிலை (°C) மற்றும் இயல்பிலிருந்து அதன் விலகல் (°C)

இந்திய வானிலைத் துறை
மண்டல வானிலை நிலையம், சென்னை
தேதி: 14/10/2024

அதிகபட்ச வெப்பநிலை : 33.8°C
இடம் : பாளையங்கோட்டை

குறிப்பு: இயல்பிலிருந்து அதிகபட்ச வெப்ப நிலையின் விலகல் அடைப்புக் குறியில் கொடுக்கப்பட்டுள்ளது
வி.நி : விமான நிலையம்

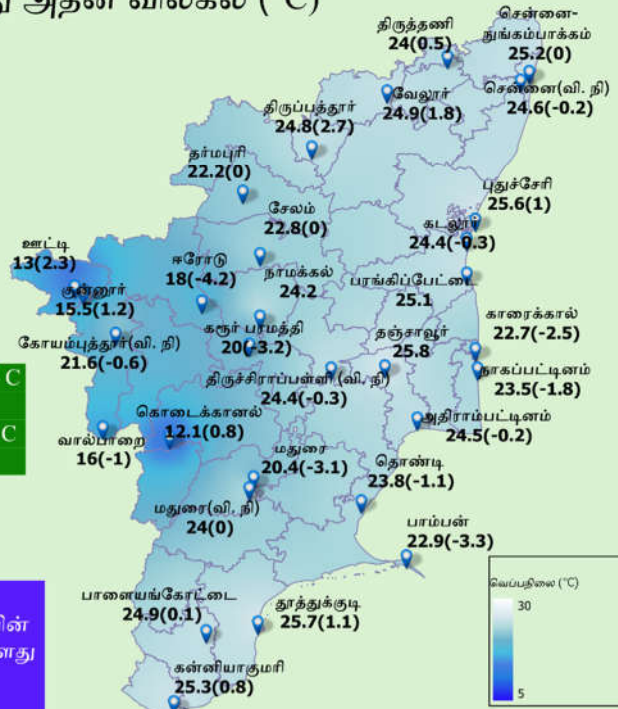


14/10/2024 காலை 8.30 மணியுடன் முடிவடைந்த 24 மணி நேரத்தில் பதிவான குறைந்தபட்ச வெப்பநிலை (°C) மற்றும் இயல்பிலிருந்து அதன் விலகல் (°C)

இந்திய வானிலைத் துறை
மண்டல வானிலை நிலையம், சென்னை
தேதி : 14/10/2024

குறைந்தபட்ச வெப்பநிலை (சமவெளி பகுதிகளில்) : 18°C
இடம் : ஈரோடு
குறைந்தபட்ச வெப்பநிலை (மலை பகுதிகளில்) : 12.1°C
இடம் : கொடைக்கானல்

குறிப்பு: இயல்பிலிருந்து குறைந்தபட்ச வெப்ப நிலையின் விலகல் அடைப்புக் குறியில் கொடுக்கப்பட்டுள்ளது
வி.நி : விமான நிலையம்



நாள்-1

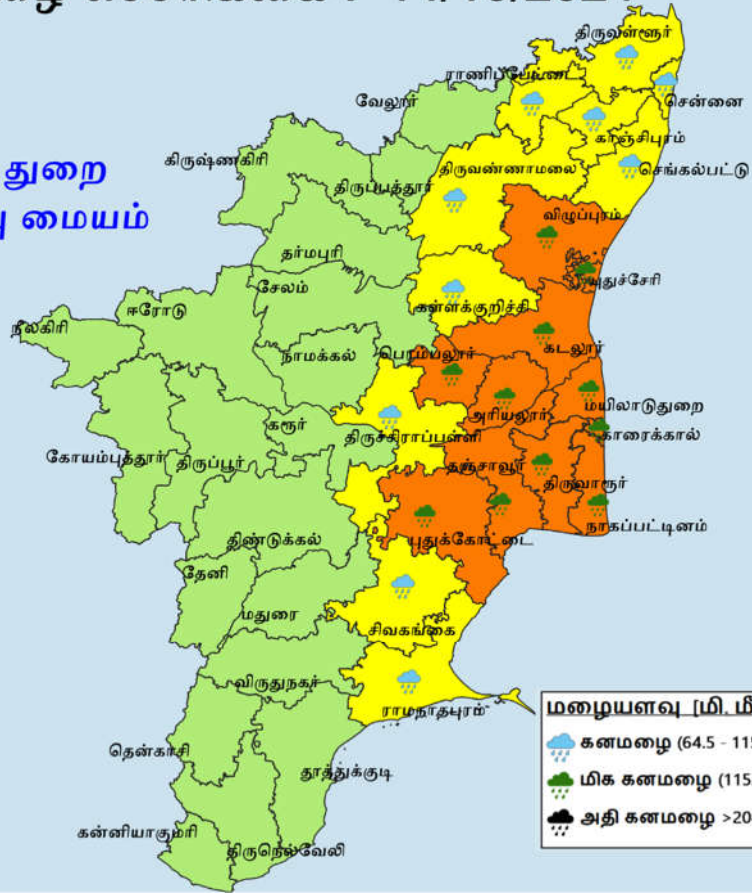


தமிழகம், புதுவை மற்றும் காரைக்கால் பகுதிகளுக்கான
கனமழை எச்சரிக்கை : 14/10/2024



இந்திய வானிலை ஆய்வு துறை
மண்டல வானிலை ஆய்வு மையம்
சென்னை

நாள் 1: 14/10/2024



Warnings

- Watch (Be Updated)
- Alert (Be Prepared)
- Warning (Take Action)
- No Warning (No Action)

மழையளவு (மி. மீ)

- ☁️ கனமழை (64.5 - 115.5 மி. மீ)
- ☔️ மிக கனமழை (115.6 - 204.4 மி. மீ)
- ⛈️ அதி கனமழை > 204.4 மி. மீ

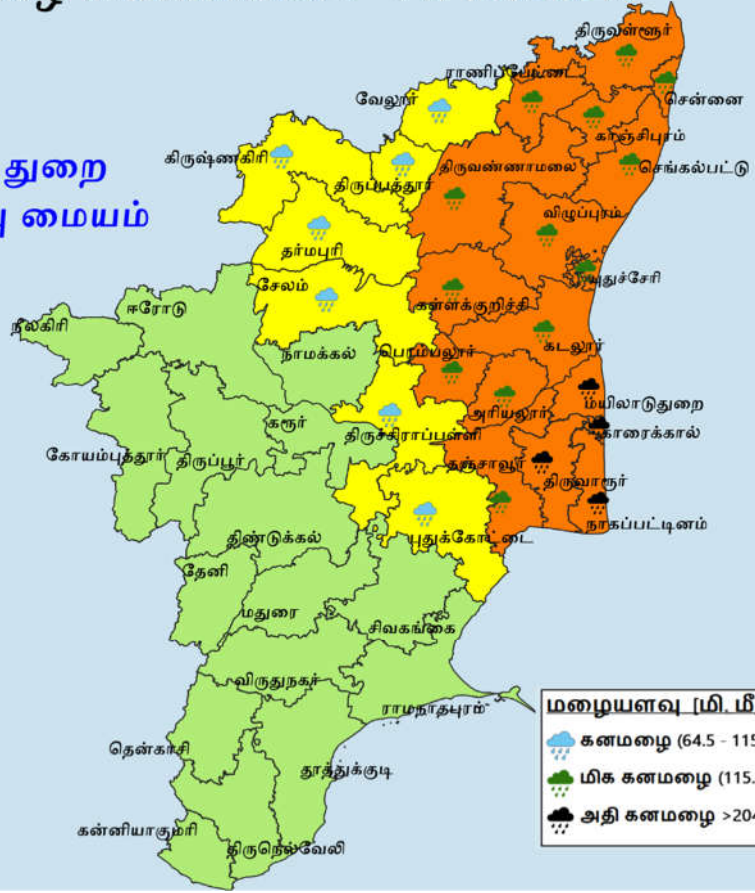
நாள்-2



தமிழகம், புதுவை மற்றும் காரைக்கால் பகுதிகளுக்கான
கனமழை எச்சரிக்கை : 14/10/2024



இந்திய வானிலை ஆய்வு துறை
மண்டல வானிலை ஆய்வு மையம்
சென்னை



நாள் 2: 15/10/2024

Warnings

- Watch (Be Updated)
- Alert (Be Prepared)
- Warning (Take Action)
- No Warning (No Action)

மழையளவு (மி. மீ)

- கனமழை (64.5 - 115.5 மி. மீ)
- மிக கனமழை (115.6 - 204.4 மி. மீ)
- அதி கனமழை >204.4 மி. மீ

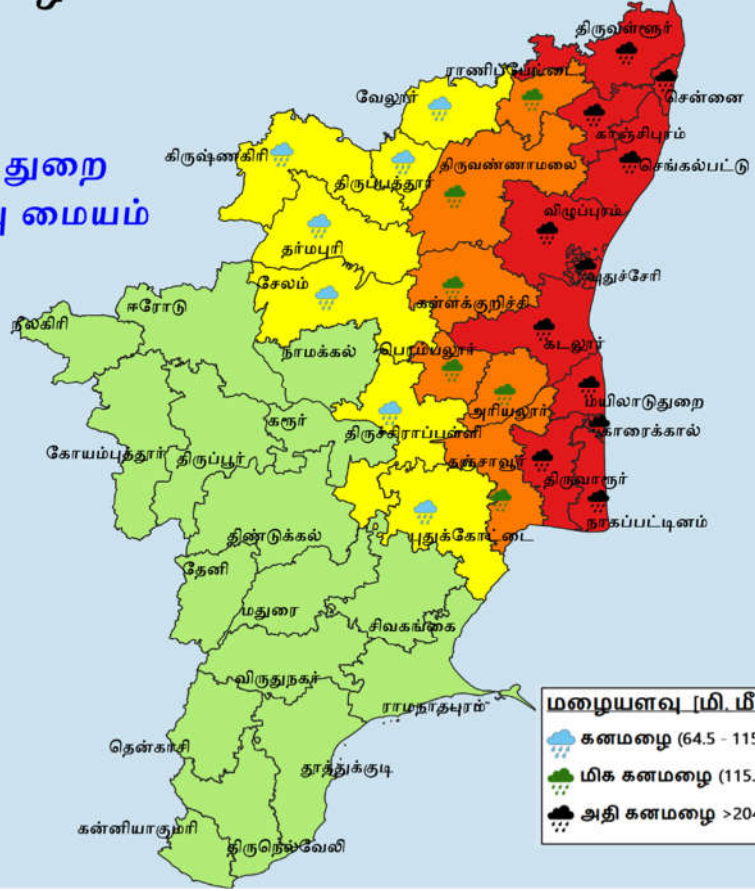
நாள்-3



தமிழகம், புதுவை மற்றும் காரைக்கால் பகுதிகளுக்கான
கனமழை எச்சரிக்கை : 14/10/2024



இந்திய வானிலை ஆய்வு துறை
மண்டல வானிலை ஆய்வு மையம்
சென்னை



Warnings

- Watch (Be Updated)
- Alert (Be Prepared)
- Warning (Take Action)
- No Warning (No Action)

மழையளவு (மி. மீ)

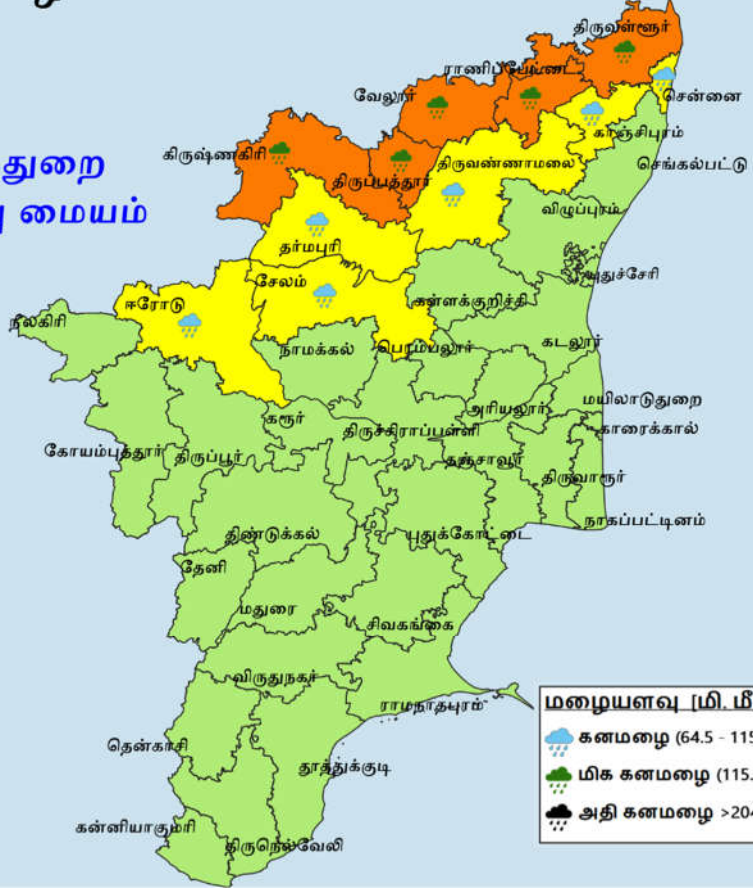
- கனமழை (64.5 - 115.5 மி. மீ)
- மிக கனமழை (115.6 - 204.4 மி. மீ)
- அதி கனமழை >204.4 மி. மீ

நாள்-4

தமிழகம், புதுவை மற்றும் காரைக்கால் பகுதிகளுக்கான
கனமழை எச்சரிக்கை : 14/10/2024



இந்திய வானிலை ஆய்வு துறை
மண்டல வானிலை ஆய்வு மையம்
சென்னை



நாள் 4: 17/10/2024

Warnings

- Watch (Be Updated)
- Alert (Be Prepared)
- Warning (Take Action)
- No Warning (No Action)

மழையளவு (மி.மீ)

- கனமழை (64.5 - 115.5 மி. மீ)
- மிக கனமழை (115.6 - 204.4 மி. மீ)
- அதி கனமழை >204.4 மி. மீ

வகைப்பாடு

வட தமிழக மாவட்டங்கள்	சென்னை, காஞ்சிபுரம், செங்கல்பட்டு, திருவள்ளூர், கடலூர், விழுப்புரம், கள்ளக்குறிச்சி, தஞ்சாவூர், திருவாரூர், நாகப்பட்டினம், மயிலாடுதுறை, புதுக்கோட்டை, வேலூர், திருப்பத்தூர், ராணிப்பேட்டை, திருவண்ணாமலை, கிருஷ்ணகிரி, சேலம், தர்மபுரி, நாமக்கல், நீலகிரி, திருப்பூர், கோயம்புத்தூர், ஈரோடு, கரூர், திருச்சிராப்பள்ளி, அரியலூர், பெரம்பலூர்
தென் தமிழக மாவட்டங்கள்	ராமநாதபுரம், திருநெல்வேலி, தென்காசி, தூத்துக்குடி, தேனி, கன்னியாகுமரி, சிவகங்கை, விருதுநகர், திண்டுக்கல், மதுரை
உள் தமிழக மாவட்டங்கள்	வேலூர், திருப்பத்தூர், ராணிப்பேட்டை, திருவண்ணாமலை, கிருஷ்ணகிரி, தர்மபுரி, சேலம், நாமக்கல், நீலகிரி, திருப்பூர், கோயம்புத்தூர், ஈரோடு, கரூர், திருச்சிராப்பள்ளி, அரியலூர், பெரம்பலூர், சிவகங்கை, விருதுநகர், தேனி, திண்டுக்கல், மதுரை, தென்காசி, கள்ளக்குறிச்சி
வடஉள் தமிழக மாவட்டங்கள்	வேலூர், திருப்பத்தூர், ராணிப்பேட்டை, காஞ்சிபுரம், திருவண்ணாமலை, கிருஷ்ணகிரி, தர்மபுரி, சேலம், நாமக்கல், நீலகிரி, திருப்பூர், கோயம்புத்தூர், ஈரோடு, கரூர், திருச்சிராப்பள்ளி, அரியலூர், பெரம்பலூர்.
தென்உள் தமிழக மாவட்டங்கள்	சிவகங்கை, விருதுநகர், தேனி, திண்டுக்கல், மதுரை, தென்காசி.
கடலோர தமிழக மாவட்டங்கள்	சென்னை, செங்கல்பட்டு, திருவள்ளூர், கடலூர், விழுப்புரம், தஞ்சாவூர், திருவாரூர், நாகப்பட்டினம், மயிலாடுதுறை, புதுக்கோட்டை, ராமநாதபுரம், திருநெல்வேலி, தூத்துக்குடி, கன்னியாகுமரி.
வட கடலோர தமிழக மாவட்டங்கள்	சென்னை, செங்கல்பட்டு, திருவள்ளூர், கடலூர், விழுப்புரம், தஞ்சாவூர், திருவாரூர், நாகப்பட்டினம், புதுக்கோட்டை, மயிலாடுதுறை.
தென் கடலோர தமிழக மாவட்டங்கள்	ராமநாதபுரம், திருநெல்வேலி, தூத்துக்குடி, கன்னியாகுமரி
டெல்டா மாவட்டங்கள்	தஞ்சாவூர், திருவாரூர், நாகப்பட்டினம், மயிலாடுதுறை, புதுக்கோட்டை
மேற்கு தொடர்ச்சி மலை மாவட்டங்கள்	நீலகிரி, கோயம்புத்தூர், தேனி, திண்டுக்கல், திருப்பூர், தென்காசி, விருதுநகர்

மழைப்பொழிவின் பரவல்:

(விழுக்காடு) மழை பதிவான இடங்கள்	வகைப்பாடு
76-100	பெரும்பாலான
51-75	அநேக
26-50	ஒருசில
1-25	ஓரிரு
மழையில்லை	வறண்ட

மழைப்பொழிவின் தீவிரம்: (செ.மீ.)

1 செ.மீ. வரை	லேசான மழை
2-6	மிதமான மழை
7-11	கனமழை
12-20	மிக கனமழை
≥ 21	அதி கனமழை