

## இந்திய அரசு

இந்திய வானிலை ஆய்வு துறை  
மண்டல வானிலை ஆய்வு மையம்  
6, கல்லூரி சாலை  
சென்னை - 600006  
தொலைபேசி : 044- 28271951



## GOVERNMENT OF INDIA

INDIA METEOROLOGICAL DEPARTMENT  
Regional Meteorological Centre  
6, College Road  
Chennai-600006  
Phone: 044- 28271951

நாள்: 13-12-2022

நேரம்: 1300 மணி

### தமிழகம், புதுவை மற்றும் காரைக்கால் பகுதிகளுக்கான தினசரி வானிலை அறிக்கை

கடந்த 24 மணி நேரத்திற்கான வானிலை தொகுப்பு:

தமிழகத்தில் வடகிழக்கு பருவமழை தீவிரமாகவுள்ளது.

வடதமிழகம் மற்றும் புதுவையில் அநேக இடங்களிலும், தென்தமிழகத்தில் ஓரிரு இடங்களிலும் மழை பெய்துள்ளது. காரைக்கால் பகுதிகளில் லேசான மழை பதிவாகியுள்ளது.

கடந்த 24 மணி நேரத்தில் பதிவான மழை அளவு (சென்டிமீட்டரில்):

பாநூர் (கிருஷ்ணகிரி), தஞ்சாவூர் (தஞ்சாவூர்), புலிப்பட்டி (மதுரை), காஞ்சிபுரம் தலா 9, கறம்பக்குடி (புதுக்கோட்டை), செய்யூர் (செங்கல்பட்டு), மதுராந்தகம் (செங்கல்பட்டு) தலா 8, உத்திரமேரூர் (காஞ்சிபுரம்), சிங்கம்புணரி (சிவகங்கை) தலா 7, மரக்காணம் (விழுப்புரம்), செங்கல்பட்டு, விழுப்புரம்,, மகாபலிபுரம் (செங்கல்பட்டு), ஆவடி (திருவள்ளூர்) தலா 6, தேன்கனிக்கோட்டை (கிருஷ்ணகிரி), தஞ்சாவூர் PTO (தஞ்சாவூர்), சங்கராபுரம் (கள்ளக்குறிச்சி), வாலாஜாபாத் (காஞ்சிபுரம்), பூண்டி (திருவள்ளூர்), ஊத்துக்கோட்டை (திருவள்ளூர்), கலவை பொதுப்பணித்துறை (இராணிப்பேட்டை), திருக்கமுகுன்றம் (தஞ்சாவூர்), அரியலூர், கேவிகே காட்டுக்குப்பம் ARG (காஞ்சிபுரம்), சீர்காழி (மயிலாடுதுறை), கிருஷ்ணகிரி, கொள்ளிடம் (மயிலாடுதுறை), கடலூர் (கடலூர்), தொழுவூர் (கடலூர்), திருத்தணி (திருவள்ளூர்) தலா 5, கமுதி (ராமநாதபுரம்), கும்பகோணம் (தஞ்சாவூர்), கும்மிடிப்பூண்டி (திருவள்ளூர்), வல்லம் (தஞ்சாவூர்), ஆர்எஸ்எல்-2 முண்டியம்பாக்கம் (விழுப்புரம்), சேத்தியாத்தோப்பு (கடலூர்), தாம்பரம் (செங்கல்பட்டு), நெடுங்கல் (கிருஷ்ணகிரி), ஜமுனாமரத்தூர் (திருவண்ணாமலை), பரங்கிப்பேட்டை (கடலூர்), மருங்காபுரி (திருச்சி), அய்யம்பேட்டை (தஞ்சாவூர்), இந்துஸ்தான் பல்கலைக்கழகம் (செங்கல்பட்டு), ஆட்சியர் அலுவலகம் (கடலூர்), பூந்தமல்லி (திருவள்ளூர்), விரிஞ்சிபுரம் AWS (வேலூர்), கள்ளக்குறிச்சி, கச்சிராயப்பாளையம் (கள்ளக்குறிச்சி), சிதம்பரம் AWS (கடலூர்), திருவள்ளூர் (திருவள்ளூர்), கேதார் (விழுப்புரம்) தலா 4, திருப்போரூர் (செங்கல்பட்டு), கிளானிலை (புதுக்கோட்டை), அரக்கோணம் (இராணிப்பேட்டை), தரமணி ARG (சென்னை), வீரகனூர் (சேலம்), தாமரைப்பாக்கம் (திருவள்ளூர்), ஆலந்தூர் (சென்னை), சென்னை விமான நிலையம் (சென்னை), செம்பரம்பாக்கம் (திருவள்ளூர்), அண்ணா பல்கலைக்கழகம் (சென்னை), ஆர்எஸ்எல்-3 செம்மேடு (விழுப்புரம்), சத்யபாமா பல்கலைக்கழகம் (செங்கல்பட்டு), திருவாலங்காடு (திருவள்ளூர்), சோழவரம் (திருவள்ளூர்), ஜம்புகுட்டப்பட்டி (கிருஷ்ணகிரி), பொன்னேரி (திருவள்ளூர்), பொன்னனியாறு அணை (திருச்சி), மாயனூர் (கரூர்), பூந்தமல்லி ஆர்க் (திருவள்ளூர்), சோழிங்கநல்லூர் (சென்னை), சோளிங்கர் (இராணிப்பேட்டை), தொண்டையார்பேட்டை (சென்னை), கடலூர் (கரூர்), திருவையாறு (தஞ்சாவூர்), எம்ஜிஆர் நகர் (சென்னை), கேளம்பாக்கம் (செங்கல்பட்டு), ஸ்ரீபெரும்புதூர் (காஞ்சிபுரம்), சிதம்பரம் (கடலூர்), பெலாந்துறை (கடலூர்), குருங்குளம் (தஞ்சாவூர்), அம்பத்தூர் (திருவள்ளூர்), சென்னை கலெக்டர் அலுவலகம் (சென்னை), கொடைக்கானல் படகு குழாம் (திண்டுக்கல்), கொடைக்கானல் (திண்டுக்கல்), தஞ்சை பாபநாசம் (தஞ்சாவூர்), அண்ணாமலை நகர் (கடலூர்), கரூர், வாணியம்பாடி (திருப்பத்தூர்), திருப்பத்தூர், சத்தியார் (மதுரை), ரெட் ஹில்ஸ் (திருவள்ளூர்), கொரட்டுர் (திருவள்ளூர்), செஞ்சி (விழுப்புரம்), பள்ளிக்கரணை ARG (சென்னை), நந்தனம் ARG (சென்னை), ஏசிஎஸ் கல்லூரி, ARG (காஞ்சிபுரம்), திருர் Agro (திருவள்ளூர்), திருத்தணி ISRO AWS (திருவள்ளூர்) தலா 3, திண்டுக்கல், திருத்தணி PTO (திருவள்ளூர்), பொன்னமராவதி (புதுக்கோட்டை), பள்ளிப்பட்டு (திருவள்ளூர்), பெரம்பூர் (சென்னை), புதுச்சேரி, கமுதி ARG (ராமநாதபுரம்), திருப்பத்தூர் PTO (திருப்பத்தூர்), வளவனூர் (விழுப்புரம்), திருமாவூர் (அரியலூர்),

கீழ்பென்னாத்தூர் (திருவண்ணாமலை), அயனாவரம் தாலுகா அலுவலகம் (சென்னை), டிஜிபி அலுவலகம் (சென்னை), குடியாத்தம் (வேலூர்), மோகனூர் (நாமக்கல்), ஆரணி (திருவண்ணாமலை), ஜெயம்கொண்டம் (அரியலூர்), கோலியனூர் (விழுப்புரம்), வெட்டிகாடு (தஞ்சாவூர்), கோவில்பட்டி (திருச்சி), கிருஷ்ணராயபுரம் (கரூர்), ஈரோடு, வெம்பாக்கம் (திருவண்ணாமலை), புழல் ARG (திருவள்ளூர்), கொத்தவாச்சேரி (கடலூர்), மணல்மேடு (மயிலாடுதுறை), பொன்னை அணை (வேலூர்), மேலாளத்தூர் (வேலூர்), சென்னை நுங்கம்பாக்கம், நெழூர் (விழுப்புரம்), நாட்டறம்பள்ளி (திருப்பத்தூர்), செங்கம் (திருவண்ணாமலை), கலசபாக்கம் (திருவண்ணாமலை), வாலாஜா (இராணிப்பேட்டை), ராயக்கோட்டா (கிருஷ்ணகிரி), அம்மூர் (இராணிப்பேட்டை), திண்டிவனம் (விழுப்புரம்), வேடசந்தூர் (திண்டுக்கல்), போளூர் (திருவண்ணாமலை), லால்பேட்டை (கடலூர்), செட்டிக்களம் (பெரம்பலூர், வடகுத்து (கடலூர்), பரமக்குடி (ராமநாதபுரம்), தேவகோட்டை (சிவகங்கை), சாந்தி விஜயா பள்ளி (நீலகிரி), சூரப்பட்டு (விழுப்புரம்), மாதவரம் AWS (திருவள்ளூர்), அவலாஞ்சி (நீலகிரி), மேல் பவானி (நீலகிரி), ஆற்காடு (இராணிப்பேட்டை), MRC நகர் ARG (சென்னை), சிறுகமணி Agro (திருச்சிராப்பள்ளி) தலா 2, திருவண்ணாமலை, ஆனந்தபுரம் (விழுப்புரம்), அரவக்குறிச்சி (கரூர்), அகரம் சீகூர் (பெரம்பலூர்), வேலூர், நத்தம் (திண்டுக்கல்), ஹரூர் (தருமபுரி), வானமாதேவி (கடலூர்), கந்தர்வகோட்டை (புதுக்கோட்டை), கீழ அணைக்கட்டு (தஞ்சாவூர்), காட்டுமன்னார்கோயில் (கடலூர்), ரிஷிவந்தியம் (கள்ளக்குறிச்சி), அம்முண்டி (வேலூர்), காவேரிப்பாக்கம் (இராணிப்பேட்டை), லக்கூர் (கடலூர்), பவானி (ஈரோடு), வலங்கைமான் (திருவாரூர்), அவலூர்பேட்டை (விழுப்புரம்), எறையூர் (பெரம்பலூர்), குளித்தலை (கரூர்), சோலையாறு (கோவை), சின்னக்கல்லார் (கோவை), செய்யாறு (திருவண்ணாமலை), மலையூர் (புதுக்கோட்டை), பெனுகொண்டபுரம் (கிருஷ்ணகிரி), நாவலூர் கோட்டப்பட்டு (திருச்சி), புதுக்கோட்டை, குடிதாங்கி (கடலூர்), மயிலாடுதுறை, மணலூர்பேட்டை (கள்ளக்குறிச்சி), கலயநல்லூர் (கள்ளக்குறிச்சி), விருகாவூர் (கள்ளக்குறிச்சி), வானூர் (விழுப்புரம்), கேதண்டப்பட்டி (திருப்பத்தூர்), லப்பைக்குடிகாடு (பெரம்பலூர்), பாலவீதி (கரூர்), மணப்பாறை (திருச்சி), மங்களபுரம் (மண்டலம்), மேட்டுப்பட்டி (மதுரை), ஆலங்குடி (புதுக்கோட்டை), ஆத்தூர் (சேலம்), ஊத்தங்கரை (கிருஷ்ணகிரி), மணம்பூண்டி (விழுப்புரம்), எமரலாடு (நீலகிரி), காட்பாடி (வேலூர்), கெட்டை (நீலகிரி), கிண்ணக்கொரை (நீலகிரி), கலவை AWS (இராணிப்பேட்டை), புவனகிரி (கடலூர்), வேப்பந்தட்டை (பெரம்பலூர்), எடப்பாடி (சேலம்), கள்ளந்திரி (மதுரை), சேட்பேட்டை (திருவண்ணாமலை), மஞ்சளாறு (தஞ்சாவூர்), கொடவாசல் (திருவாரூர்), ஸ்ரீமூஷ்ணம் (கடலூர்), வந்தவாசி (திருவண்ணாமலை), கிளாசெருவை (கடலூர்), பெரம்பலூர், வி.களத்தூர் (பெரம்பலூர்), தென்பரநாடு (திருச்சி), தியாகதுர்கம் (கள்ளக்குறிச்சி), பண்டுட்டி (கடலூர்), அதிராம்பட்டினம் (தஞ்சாவூர்), வில்லிவாக்கம் ARG (திருவள்ளூர்) தலா 1.

**வெப்பநிலை பற்றிய குறிப்பு :**

**குறைந்தபட்ச வெப்பநிலை :** பெரியகுளத்தில் 18.5 டிகிரி செல்சியஸ் பதிவாகியுள்ளது.

**24 மணி நேர வெப்பநிலை மாறுதல்: (குறைந்தபட்ச வெப்பநிலை)**

மிகவும் குறைந்துள்ளது ( - 4.1° செல்சியஸ் அல்லது அதற்கு குறைவாக )	-----
கணிசமாக குறைந்துள்ளது (- 2.1° செல்சியஸ் முதல் - 4.0° செல்சியஸ் வரை)	-----
கணிசமாக அதிகரித்துள்ளது ( 2.1° செல்சியஸ் முதல் 4.0 ° செல்சியஸ் வரை)	-----
மிகவும் அதிகரித்துள்ளது (4.1° செல்சியஸ் அல்லது அதற்கும் அதிகம் )	-----
பெரிய மாற்றமில்லை (-2.0° செல்சியஸ் முதல் 2.0° C வரை)	<b>அனைத்துமாவட்டங்களில்</b>

**இயல்பு நிலையிலிருந்து வெப்ப அளவின் வேறுபாடு: (குறைந்தபட்ச வெப்பநிலை)**

இயல்பை விட மிக மிக அதிகம் ( 5.1 ° செல்சியஸ் அல்லது அதற்கு அதிகம்)	-----
இயல்பை விட மிக அதிகம் ( 3.1 ° செல்சியஸ் முதல் 5.0 ° செல்சியஸ் வரை)	நீலகிரி, திருப்பத்தூர், ராமநாதபுரம் மற்றும் வேலூர் மாவட்டங்களில்
இயல்பை விட அதிகம் (1.6° செல்சியஸ் முதல் 3.0° செல்சியஸ் வரை )	திருவள்ளூர், நீலகிரி, கடலூர், தருமபுரி, மதுரை, நாகப்பட்டினம், தஞ்சாவூர், திருச்சிராப்பள்ளி மாவட்டங்கள் மற்றும் காரைக்கால் பகுதிகள்
இயல்பை விட குறைவு ( - 1.6° செல்சியஸ் முதல் - 3.0° செல்சியஸ் வரை)	-----
இயல்பை விட மிக குறைவு ( - 3.1 ° செல்சியஸ் முதல்- 5.0° செல்சியஸ் வரை)	-----
இயல்பை விட மிக மிக குறைவு ( - 5.1 ° செல்சியஸ் அல்லது அதற்கு கீழ்)	-----
இயல்பு நிலை (-1.5° செல்சியஸ் முதல் 1.5 ° செல்சியஸ் வரை )	மற்ற ஏனைய மாவட்டங்களில்

**அடுத்த 5 தினங்களுக்கான வானிலை முன்னறிவிப்பு மற்றும் எச்சரிக்கை:**

**கேரள - கர்நாடக கடலோரப்பகுதிகளில் ஒரு காற்றழுத்த தாழ்வு பகுதி உருவாகியுள்ளது. இதன் காரணமாக,**

**13.12.2022:** தமிழ்நாடு, புதுவை மற்றும் காரைக்கால் பகுதிகளில் ஒருசில இடங்களிலும் இடி மின்னலுடன் கூடிய லேசானது முதல் மிதமான மழை பெய்யக்கூடும்.

**14.12.2022 முதல் 17.12.2022 வரை:** தமிழ்நாடு, புதுவை மற்றும் காரைக்கால் பகுதிகளில் ஓரிரு இடங்களில் லேசானது முதல் மிதமான மழை பெய்யக்கூடும்.

**சென்னை மற்றும் புறநகர் பகுதிகளுக்கான வானிலை முன்னறிவிப்பு:**

அடுத்த 24 மணி நேரத்திற்கு வானம் ஓரளவு மேகமூட்டத்துடன் காணப்படும். இடி மின்னலுடன் கூடிய லேசானது / மிதமான மழை பெய்யக்கூடும். அதிகபட்ச வெப்பநிலை 30-31 டிகிரி செல்சியஸ் மற்றும் குறைந்தபட்ச வெப்பநிலை 25 டிகிரி செல்சியஸ் அளவில் இருக்கக்கூடும்.

அடுத்த 48 மணி நேரத்திற்கு வானம் ஓரளவு மேகமூட்டத்துடன் காணப்படும். லேசான மழை பெய்யக்கூடும். அதிகபட்ச வெப்பநிலை 30-31 டிகிரி செல்சியஸ் மற்றும் குறைந்தபட்ச வெப்பநிலை 25 டிகிரி செல்சியஸ் அளவில் இருக்கக்கூடும்.

**மீனவர்களுக்கான எச்சரிக்கை:**

**13.12.2022:** லட்சதீவு பகுதிகள், கேரள - கர்நாடக கடலோரப்பகுதிகள், தென்கிழக்கு மற்றும் மத்தியகிழக்கு அரபிக்கடல் பகுதிகளில் சூறாவளிக்காற்று மணிக்கு 40 முதல் 45 கிலோ மீட்டர் வேகத்திலும் இடையிடையே 55 கிலோ மீட்டர் வேகத்திலும் வீசக்கூடும்.

**14.12.2022:** லட்சதீவு பகுதிகள், கேரள - கர்நாடக கடலோரப்பகுதிகள், தென்கிழக்கு அரபிக்கடல் பகுதிகளில் சூறாவளிக்காற்று மணிக்கு 40 முதல் 45 கிலோ மீட்டர் வேகத்திலும் இடையிடையே 55 கிலோ மீட்டர் வேகத்திலும் வீசக்கூடும்.

மத்தியகிழக்கு அரபிக்கடல் பகுதிகளில் சூறாவளிக்காற்று மணிக்கு 45 முதல் 55 கிலோ மீட்டர் வேகத்திலும் இடையிடையே 65 கிலோ மீட்டர் வேகத்திலும் வீசக்கூடும்.

**15.12.2022 & 16.12.2022:** மத்தியகிழக்கு அரபிக்கடல் மற்றும் அதனை ஒட்டிய தென்கிழக்கு அரபிக்கடல் பகுதிகளில் சூறாவளிக்காற்று மணிக்கு 45 முதல் 55 கிலோ மீட்டர் வேகத்திலும் இடையிடையே 65 கிலோ மீட்டர் வேகத்திலும் வீசக்கூடும்.

மேற்குறிப்பிட்ட நாட்களில் மீனவர்கள் இப்பகுதிகளுக்கு செல்ல வேண்டாமென்று அறிவுறுத்தப்படுகிறார்கள்.

மேலும் விவரங்களுக்கு: [mausam.imd.gov.in/chennai](https://mausam.imd.gov.in/chennai) இணையதளத்தை காணவும்.

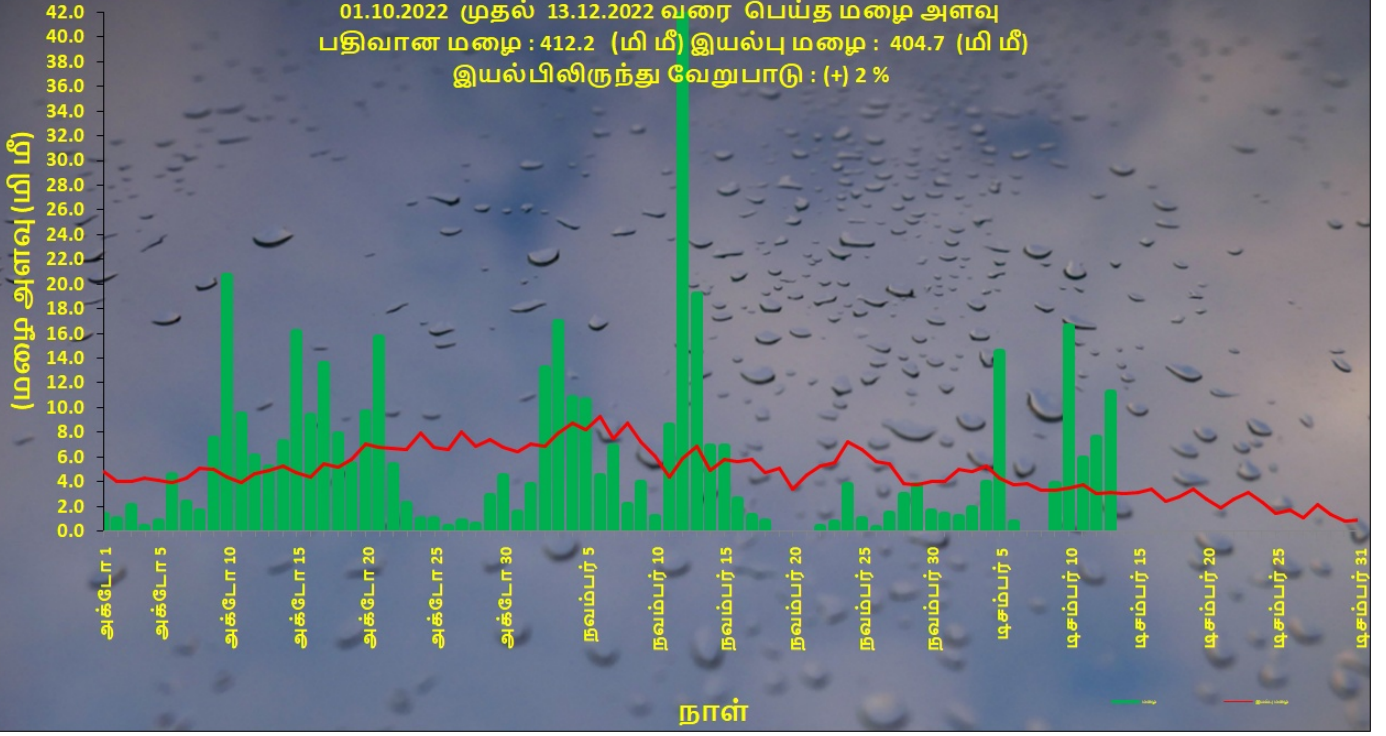
பா. செந்தாமரை கண்ணன்  
இயக்குனர்  
தென் மண்டல தலைவருக்காக  
மண்டல வானிலை ஆய்வு மையம், சென்னை

**01.10.2022 முதல் 13.12.2022 வரை பெய்த மழை அளவு**

	பதிவான மழை (மி.மீ)	இயல் பு மழை (மி.மீ)	வேறுபாடு (%)
அரியலூர்	339.2	443.7	-24
செங்கல்பட்டு	724.4	650.6	11
சென்னை	884.7	743.5	19
கோயம்புத்தூர்	441.6	317.9	39
கடலூர்	588.2	624.5	-6
தர்மபுரி	342.7	299.9	14
திண்டுக்கல்	486.6	419.9	16
ஈரோடு	471.5	290.1	63
கள்ளக்குறிச்சி	321.2	406.2	-21
காஞ்சிபுரம்	783.2	545.0	44
கன்னியாகுமரி	525.5	509.5	3
காரைக்கால்	673.9	881.4	-24
கரூர்	300.5	288.9	4
கிருஷ்ணகிரி	356.3	267.0	33
மதுரை	403.0	342.8	18
மயிலாடுதுறை	902.9	778.9	16
நாகப்பட்டினம்	577.5	810.3	-29
நாமக்கல்	365.5	255.8	43
நீலகிரி	363.4	467.0	-22
பெரம்பலூர்	326.7	395.4	-17
புதுச்சேரி	659.6	757.0	-13
புதுக்கோட்டை	281.5	345.9	-19
ராமநாதபுரம்	371.6	466.2	-20
ராணிப்பேட்டை	431.2	375.2	15
சேலம்	336.0	314.0	7
சிவகங்கை	359.7	382.9	-6
தென்காசி	360.6	430.8	-16
தஞ்சாவூர்	417.1	508.9	-18
தேனி	383.9	337.8	14
திருநெல்வேலி	348.7	456.8	-24
திருப்பத்தூர்	378.9	251.3	51
திருப்பூர்	361.6	286.9	26
திருவள்ளூர்	693.5	577.1	20
திருவண்ணாமலை	452.5	411.0	10
திருவாரூர்	439.0	633.4	-31
தூத்துக்குடி	285.6	403.4	-29
திருச்சிராப்பள்ளி	260.5	344.7	-24
வேலூர்	304.4	346.8	-12
விழுப்புரம்	437.9	479.1	-9
விருதுநகர்	380.1	368.6	3
<b>தமிழ்நாடு மற்றும் புதுவை</b>	<b>412.2</b>	<b>404.7</b>	<b>2</b>

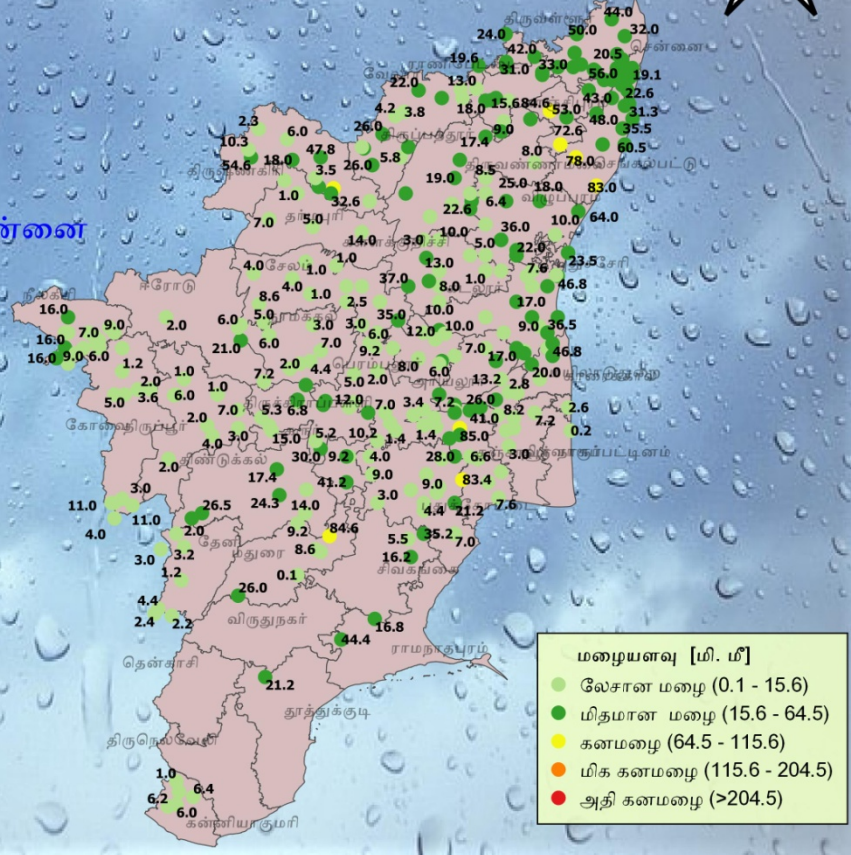


வட கிழக்கு பருவமழை - 2022 தமிழ்நாடு மற்றும் புதுவை  
01.10.2022 முதல் 13.12.2022 வரை பெய்த மழை அளவு  
பதிவான மழை : 412.2 (மி மீ) இயல்பு மழை : 404.7 (மி மீ)  
இயல்பிலிருந்து வேறுபாடு : (+) 2 %



13/12/2022 காலை 8.30 மணியுடன் முடிவடைந்த  
24 மணி நேரத்தில் பதிவான மழையளவு [மி. மீ]

இந்திய வானிலைத் துறை  
மண்டல வானிலை நிலையம், சென்னை  
தேதி : 13/12/2022







13/12/2022 காலை 8.30 மணியுடன் முடிவடைந்த 24 மணி  
நேரத்தில் பதிவான அதிகபட்ச வெப்பநிலை (°C) மற்றும்  
இயல்பிலிருந்து அதன் விலகல் (°C)

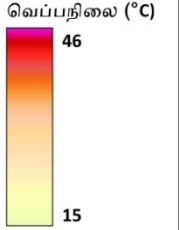
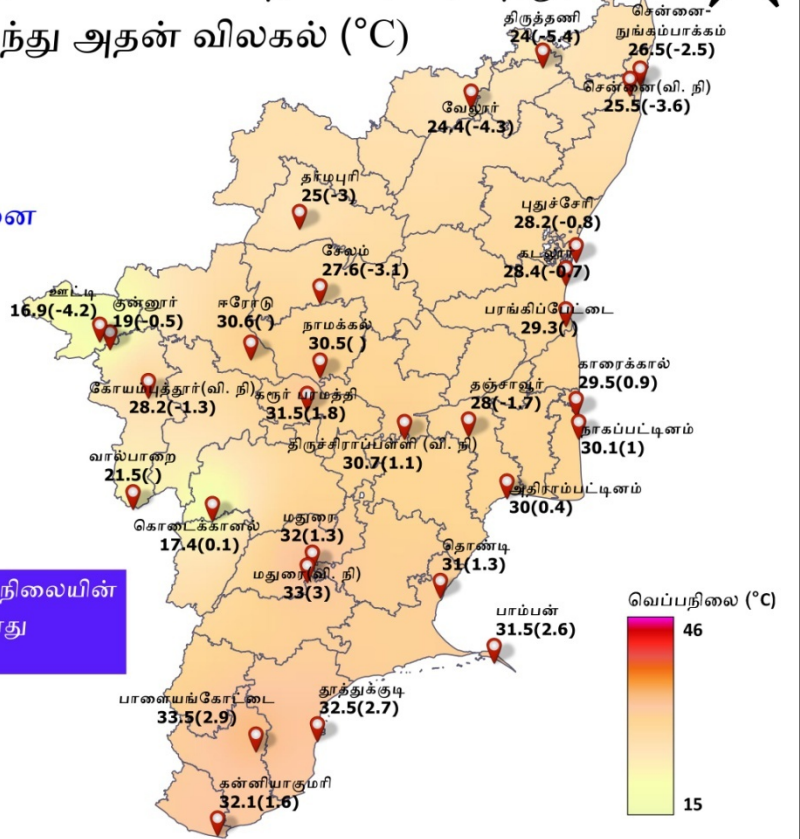


இந்திய வானிலைத் துறை  
மண்டல வானிலை நிலையம், சென்னை

தேதி: 13/12/2022

அதிகபட்ச வெப்பநிலை : 33.5° C  
இடம் : பாளையங்கோட்டை

குறிப்பு: இயல்பிலிருந்து அதிகபட்ச வெப்ப நிலையின்  
விலகல் அடைப்புக் குறியில் கொடுக்கப்பட்டுள்ளது  
வி.நி : விமான நிலையம்



13/12/2022 காலை 8.30 மணியுடன் முடிவடைந்த 24 மணி  
நேரத்தில் பதிவான குறைந்தபட்ச வெப்பநிலை (°C) மற்றும்

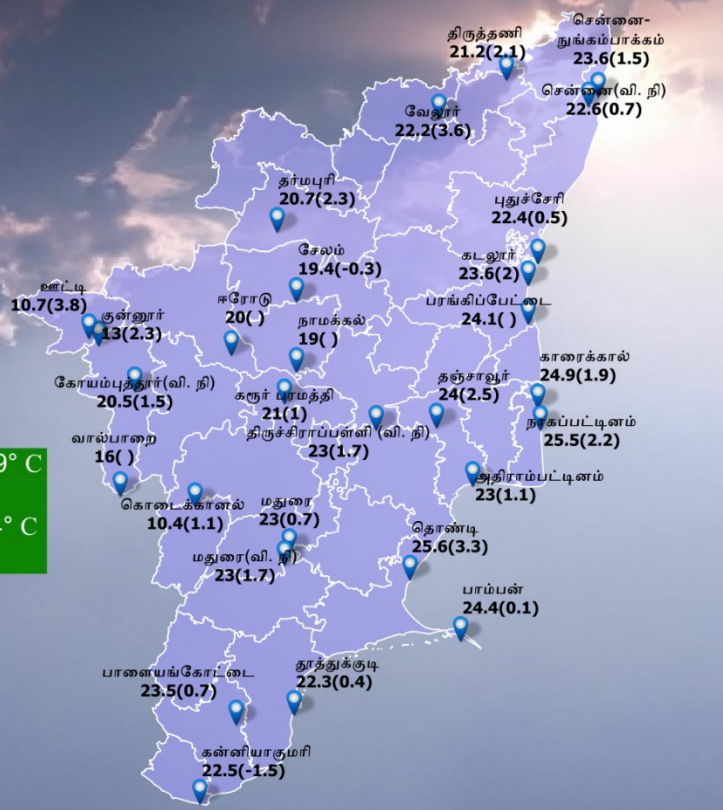


இந்திய வானிலைத் துறை  
மண்டல வானிலை நிலையம், சென்னை

தேதி : 13/12/2022

குறைந்தபட்ச வெப்பநிலை (சமவெளி பகுதிகளில்) : 19° C  
இடம் : நாமக்கல்  
குறைந்தபட்ச வெப்பநிலை (மலை பகுதிகளில்) : 10.4° C  
இடம் : கொடைக்கானல்

குறிப்பு: இயல்பிலிருந்து குறைந்தபட்ச வெப்ப  
நிலையின் விலகல் அடைப்புக் குறியில்  
கொடுக்கப்பட்டுள்ளது  
வி.நி : விமான நிலையம்



## வகைப்பாடு

வட தமிழக மாவட்டங்கள்	சென்னை, காஞ்சிபுரம், செங்கல்பட்டு, திருவள்ளூர், கடலூர், விழுப்புரம், கள்ளக்குறிச்சி, தஞ்சாவூர், திருவாரூர், நாகப்பட்டினம், மயிலாடுதுறை, புதுக்கோட்டை, வேலூர், திருப்பத்தூர், ராணிப்பேட்டை, திருவண்ணாமலை, கிருஷ்ணகிரி, சேலம், தர்மபுரி, நாமக்கல், நீலகிரி, திருப்பூர், கோவை, ஈரோடு, கரூர், திருச்சிராப்பள்ளி, அரியலூர், பெரம்பலூர்
தென் தமிழக மாவட்டங்கள்	ராமநாதபுரம், திருநெல்வேலி, தென்காசி, தூத்துக்குடி, தேனி, கன்னியாகுமரி, சிவகங்கை, விருதுநகர், திண்டுக்கல், மதுரை
உள் தமிழக மாவட்டங்கள்	வேலூர், திருப்பத்தூர், ராணிப்பேட்டை, திருவண்ணாமலை, கிருஷ்ணகிரி, தருமபுரி, சேலம், நாமக்கல், நீலகிரி, திருப்பூர், கோவை, ஈரோடு, கரூர், திருச்சிராப்பள்ளி, அரியலூர், பெரம்பலூர், சிவகங்கை, விருதுநகர், தேனி, திண்டுக்கல், மதுரை, தென்காசி, கள்ளக்குறிச்சி
வடஉள் தமிழக மாவட்டங்கள்	வேலூர், திருப்பத்தூர், ராணிப்பேட்டை, காஞ்சிபுரம், திருவண்ணாமலை, கிருஷ்ணகிரி, தருமபுரி, சேலம், நாமக்கல், நீலகிரி, திருப்பூர், கோவை, ஈரோடு, கரூர், திருச்சிராப்பள்ளி, அரியலூர், பெரம்பலூர்.
தென்உள் தமிழக மாவட்டங்கள்	சிவகங்கை, விருதுநகர், தேனி, திண்டுக்கல், மதுரை, தென்காசி.
கடலோர தமிழக மாவட்டங்கள்	சென்னை, செங்கல்பட்டு, திருவள்ளூர், கடலூர், விழுப்புரம், தஞ்சாவூர், திருவாரூர், நாகப்பட்டினம், மயிலாடுதுறை, புதுக்கோட்டை, ராமநாதபுரம், திருநெல்வேலி, தூத்துக்குடி, கன்னியாகுமரி.
வட கடலோர தமிழக மாவட்டங்கள்	சென்னை, செங்கல்பட்டு, திருவள்ளூர், கடலூர், விழுப்புரம், தஞ்சாவூர், திருவாரூர், நாகப்பட்டினம், புதுக்கோட்டை, மயிலாடுதுறை.
தென் கடலோர தமிழக மாவட்டங்கள்	ராமநாதபுரம், திருநெல்வேலி, தூத்துக்குடி, கன்னியாகுமரி
டெல்டா மாவட்டங்கள்	தஞ்சாவூர், திருவாரூர், நாகப்பட்டினம், மயிலாடுதுறை, புதுக்கோட்டை
மேற்கு தொடர்ச்சி மலை மாவட்டங்கள்	நீலகிரி, கோவை, தேனி, திண்டுக்கல், திருப்பூர், தென்காசி, விருதுநகர்

### மழைப்பொழிவின் பரவல்:

(விழுக்காடு) மழை பதிவான இடங்கள்	வகைப்பாடு
76-100	பெரும்பாலான
51-75	அநேக
26-50	ஒருசில
1-25	ஓரிரு
மழையில்லை	வறண்ட

### மழைப்பொழிவின் தீவிரம்: (செ.மீ.)

1 செ.மீ. வரை	லேசான மழை
2-6	மிதமான மழை
7-11	கனமழை
12-20	மிக கனமழை
≥ 21	அதி கனமழை