



இந்திய அரசு
இந்திய வானிலை ஆய்வுதுறை
மண்டல வானிலை ஆய்வுமையம்
6, கல்லூரிசாலை,
சென்னை - 600006
தொலைபேசி: 044- 28271951



GOVERNMENT OF INDIA
INDIA METEOROLOGICAL DEPARTMENT
Regional Meteorological Centre
No. 6, College Road,
Chennai-600006
Phone: 044- 28271951

நாள்: 16-05-2024

நேரம்: 13:30 மணி

**தமிழகம், புதுவை மற்றும் காரைக்கால் பகுதிகளுக்கான
தினசரி வானிலை அறிக்கை**

கடந்த 24 மணி நேரத்திற்கான வானிலை தொகுப்பு:

தமிழக உள் மாவட்டங்களில் பெரும்பாலான இடங்களிலும், தமிழக கடலோர மாவட்டங்களில் அநேக இடங்களிலும், காரைக்கால் பகுதிகளிலும் மழை பெய்துள்ளது. புதுவையில் லேசான மழை பதிவாகியுள்ளது.

கடந்த 24 மணி நேரத்தில் பதிவான மழை அளவு (சென்டிமீட்டரில்):

பட்டுக்கோட்டை (தஞ்சாவூர்) 16, சிங்கம்புணரி (சிவகங்கை) 14, மன்னார்குடி (திருவாரூர்) 13, மணமேல்குடி (புதுக்கோட்டை), அதிராமப்பட்டினம் (தஞ்சாவூர்), மதுக்கூர் (தஞ்சாவூர்) தலா 11, அதிராமப்பட்டினம் (தஞ்சாவூர்), ஆத்தூர் (சேலம்) தலா 10, மோகனூர் (நாமக்கல்), சோத்துப்பாறை (தேனி), வாடிப்பட்டி (மதுரை), வேடசந்தூர் (திண்டுக்கல்), புகையிலை நிலையம் (VDR) (திண்டுக்கல்) தலா 9, செம்பனார்கோயில் பொதுப்பணித்துறை (மயிலாடுதுறை) 8, திருமங்கலம் (மதுரை), வேளாங்கண்ணி (நாகப்பட்டினம்), மேட்டுப்பட்டி (மதுரை), காரைக்கால் (காரைக்கால்), சாத்தியார் (மதுரை) தலா 7, பேராலூரணி (தஞ்சாவூர்), திருத்துறைப்பூண்டி (திருவாரூர்), நாகப்பட்டினம் (நாகப்பட்டினம்), ஆண்டிபட்டி (மதுரை), கொடுமுடியாறு அணை (திருநெல்வேலி), கோவிலங்குளம் (விருதுநகர்) தலா 6, மயிலாடுதுறை (மயிலாடுதுறை), நீடாமங்கலம் (திருவாரூர்), கின்னக்கோரை (நீலகிரி), முத்துப்பேட்டை (திருவாரூர்), திருவிடைமருதூர் (தஞ்சாவூர்), திண்டுக்கல் (திண்டுக்கல்), சாம்ராஜ் எஸ்டேட் (நீலகிரி), அருப்புக்கோட்டை KVK AWS (விருதுநகர்), மிமிசல் (புதுக்கோட்டை), திருமூர்த்தி அணை (திருப்பூர்), ஆனைப்பாளையம் (கன்னியாகுமரி), கொடவாசல் (திருவாரூர்), அழகரை எஸ்டேட் (நீலகிரி), திருமூர்த்தி IB (திருப்பூர்), பில்லிமலை எஸ்டேட் (நீலகிரி), மதுரை விமானநிலையம் (மதுரை), வேதாரணயம் (நாகப்பட்டினம்), பெரியபட்டி (மதுரை) தலா 5, வலங்கைமான் (திருவாரூர்), கோமுகி அணை பொதுப்பணித்துறை (கள்ளக்குறிச்சி), கல்லந்திரி (மதுரை), கே.எம்.கோயில் (கடலூர்), சாத்தூர் (விருதுநகர்), மணல்மேடு (மயிலாடுதுறை), தாளவாடி (ஈரோடு), அருப்புக்கோட்டை (விருதுநகர்) தலா 4, நாவலூர் கோட்டப்பட்டு (திருச்சிராப்பள்ளி), ஓரத்தநாடு (தஞ்சாவூர்), தானியமங்கலம் (மதுரை), ராதாபுரம் (திருநெல்வேலி), கரூர் (கரூர்), தொண்டி (ராமநாதபுரம்), பர்லியார் (நீலகிரி), தக்கலை (கன்னியாகுமரி), அரவக்குறிச்சி (கரூர்), மருங்காபுரி (திருச்சிராப்பள்ளி), கொள்ளிடம் (மயிலாடுதுறை), நாமக்கல் (நாமக்கல்), கீழ்கோத்தகிரி எஸ்டேட் (நீலகிரி), குந்தா பாலம் (நீலகிரி), கோத்தகிரி (நீலகிரி), அவலாஞ்சி (நீலகிரி), எமரால்டு (நீலகிரி), தலைவாசல் (சேலம்), ராமேஸ்வரம் (ராமநாதபுரம்), திருப்பூண்டி (நாகப்பட்டினம்), மதுரை நகரம் (மதுரை), மதுரை வடக்கு (மதுரை), மாம்பழத்துறையாறு (கன்னியாகுமரி), பாளையம்கோட்டை (திருநெல்வேலி), மூலைக்கரைப்பட்டி (திருநெல்வேலி), கீழ் அணைக்கட்டு (தஞ்சாவூர்), தலைஞாயிறு (நாகப்பட்டினம்), தேவிமங்கலம் (திருச்சிராப்பள்ளி), சிட்டம்பட்டி (மதுரை), அணைகெடங்கு (கன்னியாகுமரி), சீர்காழி (மயிலாடுதுறை), கும்பகோணம் (தஞ்சாவூர்), சமயபுரம் (திருச்சிராப்பள்ளி), நத்தம் (திண்டுக்கல்), மேலூர் (மதுரை), பில்லூர் அணை மேட்டுப்பாளையம் (கோயம்புத்தூர்), திருவாரூர் (திருவாரூர்), செங்கம் (திருவண்ணாமலை), ஆவுடையார்கோயில் (புதுக்கோட்டை), வெட்டிக்காடு (தஞ்சாவூர்), திருப்பதிசாரம் AWS (கன்னியாகுமரி), அடையாமடை (கன்னியாகுமரி), லால்பேட்டை (கடலூர்), பொன்மலை (திருச்சிராப்பள்ளி), தல்லாகுளம் (மதுரை), சிவகாசி (விருதுநகர்), காரியாப்பட்டி (விருதுநகர்), மேல் பவானி (நீலகிரி), பென்னாகரம் (தர்மபுரி), கரியகோவில் அணை (சேலம்), சிறுகுடி (திருச்சிராப்பள்ளி), திருமாளூர் (அரியலூர்), குழித்துறை (கன்னியாகுமரி), நெய்வாசல் தென்பாதி (தஞ்சாவூர்), அடவிநயினார் அணை (தென்காசி), களக்காடு (திருநெல்வேலி),

சிதம்பரம் AWS (கடலூர்) தலா 3, நன்னிலம் (திருவாரூர்), பெனுகொண்டபுரம் (கிருஷ்ணகிரி), திருவையாறு (தஞ்சாவூர்), ராமநதி அணைப் பகுதி (தென்காசி), புலிப்பட்டி (மதுரை), அரண்மனைப்புதூர் (தேனி), மஞ்சளாறு (தஞ்சாவூர்), புதுச்சத்திரம் (நாமக்கல்), குன்னூர் PTO (நீலகிரி), களியல் (கன்னியாகுமரி), கோடியக்கரை (மயிலாடுதுறை), திருப்புவனம் (சிவகங்கை), குன்னூர் (நீலகிரி), நடுவட்டம் (நீலகிரி), ஆதார் எஸ்டேட் (நீலகிரி), தழுதலை (பெரம்பலூர்), பரங்கிப்பேட்டை (கடலூர்), தஞ்சாவூர் (தஞ்சாவூர்), தங்கச்சிமடம் (ராமநாதபுரம்), வேப்பூர் (கடலூர்), வால்பாறை PTO (கோயம்புத்தூர்), கோடநாடு (நீலகிரி), ஓகேனக்கல் (தர்மபுரி), எச்சன்விடுதி (தஞ்சாவூர்), செட்டிகுளம் (பெரம்பலூர்), மாஞ்சோலை (திருநெல்வேலி), சங்கரி துர்க்கம் (சேலம்), உடுமலைப்பேட்டை (திருப்பூர்), ராஜபாளையம் (விருதுநகர்), ஆனைமடுவு அணை (சேலம்), விருதுநகர் (விருதுநகர்), மேட்டூர் (சேலம்), அரியலூர் PTO (அரியலூர்), கெத்தை (நீலகிரி), கிளன்மார்க்கன் (நீலகிரி), தொண்டாமுத்தூர் (கோயம்புத்தூர்), வெம்பக்கோட்டை (விருதுநகர்), சந்தியூர் KVK AWS (சேலம்), பொன்னையார் அணை (திருச்சிராப்பள்ளி), ஒட்டப்பிடாரம் (தூத்துக்குடி), ஜெயம்கொண்டம் (அரியலூர்), கூடலூர் பஜார் (நீலகிரி), திருச்சிராப்பள்ளி சந்திப்பு (திருச்சிராப்பள்ளி), கேத்தி (நீலகிரி), விருதாச்சலம் KVK AWS (கடலூர்), க.பரமத்தி (கரூர்), அமராவதி அணை (திருப்பூர்), திருநெல்வேலி (திருநெல்வேலி), குப்பநத்தம் (கடலூர்) தலா 2, நாகுடி (புதுக்கோட்டை), தாலுகா அலுவலகம் அரியலூர் (அரியலூர்), சேத்துப்பட்டு (திருவண்ணாமலை), நாலுமுக்கு (திருநெல்வேலி), சாந்தி விஜயா பள்ளி (நீலகிரி), தஞ்சாவூர் (தஞ்சாவூர்), மேல் கூடலூர் (நீலகிரி), பொன்னேரி (திருவள்ளூர்), தொழுதூர் (கடலூர்), தரங்கம்பாடி (மயிலாடுதுறை), விருதுநகர் AWS (விருதுநகர்), விரகனூர் அணை (மதுரை), பாண்டவரடி (திருவாரூர்), நிலக்கோட்டை (சென்னை), கடலூர் ஆட்சியர் அலுவலகம் (கடலூர்), பாலவிடுதி (கரூர்), வல்லம் (தஞ்சாவூர்), தேக்கடி (தேனி), மங்களபுரம் (நாமக்கல்), காமாட்சிபுரம் (திண்டுக்கல்), புதுச்சேரி (புதுச்சேரி), நாகர்கோயில் (கன்னியாகுமரி), திருச்சிராப்பள்ளி நகரம் (திருச்சிராப்பள்ளி), சிறுகமணி KVK AWS (திருச்சிராப்பள்ளி), சின்னக்கல்லூர் (கோயம்புத்தூர்), மரக்காணம் (விழுப்புரம்), ஆழியார் (கோயம்புத்தூர்), சங்கராபுரம் (கள்ளக்குறிச்சி), புலிவலம் (திருச்சிராப்பள்ளி), வத்தலை அணைக்கட்டு (திருச்சிராப்பள்ளி), திருக்குவளை (நாகப்பட்டினம்), சிற்றாறு-I (கன்னியாகுமரி), நம்பியாறு அணை (திருநெல்வேலி), துறையூர் (திருச்சிராப்பள்ளி), SRC குடிதாங்கி (கடலூர்), பாம்பன் (ராமநாதபுரம்), உதகமண்டலம் (நீலகிரி), அம்மாபேட்டை (ஈரோடு), அரூர் (தர்மபுரி), கடலூர் (கடலூர்), திருச்சிராப்பள்ளி விமானநிலையம் (திருச்சிராப்பள்ளி), விருதாச்சலம் (கடலூர்), ராசிபுரம் (நாமக்கல்), சோலையார் (கோயம்புத்தூர்), கொடைக்கானல் (திண்டுக்கல்), உத்தமபாளையம் (தேனி), குருங்குளம் (தஞ்சாவூர்), கோழிப்போர்விளை (கன்னியாகுமரி), துவாக்குடி IMTI (திருச்சிராப்பள்ளி), திருச்செங்கோடு (நாமக்கல்), வால்பாறை PAP (கோயம்புத்தூர்), தம்மப்பட்டி (சேலம்), சிதம்பரம் (கடலூர்), பள்ளிப்பட்டு (திருவள்ளூர்), புது வேட்டக்குடி (பெரம்பலூர்), போதானூர் இரயில் நிலையம் (கோயம்புத்தூர்), ஊத்து (திருநெல்வேலி), திண்டிவனம் (விழுப்புரம்), KCS மில்-2 மூரர்பாளையம் (கள்ளக்குறிச்சி), தண்டரம்பேட்டை (திருவண்ணாமலை), பேச்சிப்பாறை (கன்னியாகுமரி), செங்கோட்டை (தென்காசி), தென்காசி (தென்காசி), சேந்தமங்கலம் (நாமக்கல்), வால்பாறை தாலுகா அலுவலகம் (கோயம்புத்தூர்), சின்கோனா (கோயம்புத்தூர்), வீரகனூர் (சேலம்), முள்ளங்கினாவிளை (கன்னியாகுமரி), திற்பரப்பு (கன்னியாகுமரி), லக்கூர் (கடலூர்), பேரையூர் (மதுரை), ஆயிங்குடி (புதுக்கோட்டை), பூதப்பாண்டி (கன்னியாகுமரி), பார்வூட் (நீலகிரி), மூலனூர் (திருப்பூர்), பெரியகுளம் (தேனி), மஞ்சளாறு (தேனி), ஓட் பிரையர் எஸ்டேட் (நீலகிரி), பொதுப்பணித்துறை மக்கினம்பட்டி (கோயம்புத்தூர்), அறந்தாங்கி (புதுக்கோட்டை), மதுக்கரை தாலுகா அலுவலகம் (கோயம்புத்தூர்), ஜமுனாமரத்தூர் (திருவண்ணாமலை), ஊத்தங்கரை (கிருஷ்ணகிரி), கல்லணை (தஞ்சாவூர்), கன்னடயன் அணைக்கட்டு (திருநெல்வேலி), வனமாதேவி (கடலூர்) தலா 1.

அதிகபட்ச வெப்பநிலை :

அதிகபட்ச வெப்பநிலை தமிழகம், புதுவை மற்றும் காரைக்கால் பகுதிகளில் பொதுவாக இயல்பை ஒட்டியும், ஒரிரு இடங்களில் இயல்பை விட சற்று குறைவாகவும் இருந்தது.

அதிகபட்ச வெப்பநிலை ஈரோட்டில் 39.2° செல்சியஸ் பதிவாகியுள்ளது.

இதர தமிழக உள் மாவட்டங்களின் சமவெளி பகுதிகளில் 35° - 39° செல்சியஸ் பதிவாகியுள்ளது. தமிழக கடலோரப்பகுதிகள், புதுவை மற்றும் காரைக்கால் பகுதிகளில் 32° - 35° செல்சியஸ் மற்றும் மலைப் பகுதிகளில் 21° - 26° செல்சியஸ் பதிவாகியுள்ளது.

அதிகபட்ச வெப்பநிலை சென்னை மீனம்பாக்கத்தில் 36.0° செல்சியஸ் (-2.4° செல்சியஸ்) மற்றும் நுங்கம்பாக்கத்தில் 35.2° செல்சியஸ் (-2.2° செல்சியஸ்) பதிவாகியுள்ளது.

24 மணி நேர வெப்பநிலை மாறுதல்: (அதிகபட்ச வெப்பநிலை)

மிக அதிகரித்துள்ளது (4.1° செல்சியஸ் அல்லது அதற்கு அதிகம்)	-----
கணிசமாக அதிகரித்துள்ளது (2.1° செல்சியஸ் முதல் 4.0° செல்சியஸ் வரை)	திருநெல்வேலி, கடலூர் மாவட்டங்கள் மற்றும் காரைக்கால் பகுதிகளில்
கணிசமாக குறைந்துள்ளது (- 2.1° செல்சியஸ் முதல் - 4.0° செல்சியஸ் வரை)	-----
மிகவும் குறைந்துள்ளது (-4.1° செல்சியஸ் அல்லது அதற்கும் குறைவாக)	-----
பெரிய மாற்றமில்லை (-2.0° செல்சியஸ் முதல் 2.0° செல்சியஸ் வரை)	மற்ற ஏனைய மாவட்டங்களில்

இயல்பு நிலையிலிருந்து வெப்ப அளவின் வேறுபாடு: (அதிகபட்ச வெப்பநிலை)

இயல்பை விட மிக மிக அதிகம் (5.1° செல்சியஸ் அல்லது அதற்கு அதிகம்)	-----
இயல்பை விட மிக அதிகம் (3.1° செல்சியஸ் முதல் 5.0° செல்சியஸ் வரை)	கரூர் மாவட்டத்தில்
இயல்பை விட அதிகம் (1.6° செல்சியஸ் முதல் 3.0° செல்சியஸ் வரை)	-----
இயல்பை விட குறைவு (- 1.6° செல்சியஸ் முதல் 3.0° செல்சியஸ் வரை)	சென்னை, கடலூர், நாகப்பட்டினம், திருநெல்வேலி, ராமநாதபுரம் மற்றும் தூத்துக்குடி மாவட்டங்கள் மற்றும் காரைக்கால் பகுதிகளில்
இயல்பை விட மிக குறைவு (- 3.1° செல்சியஸ் முதல் 5.0° செல்சியஸ் வரை)	மதுரை மாவட்டத்தில்
இயல்பை விட மிக மிக குறைவு (- 5.1° செல்சியஸ் அல்லது அதற்கு கீழ்)	திருநெல்வேலி மாவட்டத்தில்
இயல்பு நிலை (-1.5° செல்சியஸ் முதல் 1.5° செல்சியஸ் வரை)	மற்ற ஏனைய மாவட்டங்களில்

குறைந்தபட்ச வெப்பநிலை:

நாமக்கல்லில் குறைந்தபட்ச வெப்பம் 18.0° செல்சியஸ் பதிவாகியுள்ளது.

24 மணி நேர வெப்பநிலை மாறுதல்: (குறைந்தபட்ச வெப்பநிலை)

மிக அதிகரித்துள்ளது (4.1° செல்சியஸ் அல்லது அதற்கு அதிகம்)	-----
கணிசமாக அதிகரித்துள்ளது (2.1° செல்சியஸ் முதல் 4.0° செல்சியஸ் வரை)	தஞ்சாவூர், தூத்துக்குடி மாவட்டங்கள் மற்றும் புதுச்சேரியில்
கணிசமாக குறைந்துள்ளது (- 2.1° செல்சியஸ் முதல் - 4.0° செல்சியஸ் வரை)	ராமநாதபுரம் மாவட்டத்தில்
மிகவும் குறைந்துள்ளது (-4.1° செல்சியஸ் அல்லது அதற்கும் குறைவாக)	-----
பெரிய மாற்றமில்லை (-2.0° செல்சியஸ் முதல் 2.0° செல்சியஸ் வரை)	மற்ற ஏனைய மாவட்டங்களில்

இயல்பு நிலையிலிருந்து வெப்ப அளவின் வேறுபாடு: (குறைந்தபட்ச வெப்பநிலை)

இயல்பை விட மிக மிக அதிகம் (5.0 ° செல்சியஸ் அல்லது அதற்கு அதிகம்)	-----
இயல்பை விட மிக அதிகம் (3.1 ° செல்சியஸ் முதல் 5.0 ° செல்சியஸ் வரை)	-----
இயல்பை விட அதிகம் (1.6° செல்சியஸ் முதல் 3.0° செல்சியஸ் வரை)	நீலகிரி மாவட்டத்தில்
இயல்பை விட குறைவு (- 1.6° செல்சியஸ் முதல் - 3.0° செல்சியஸ் வரை)	சென்னை, மதுரை, சேலம், திருச்சி மற்றும் கோயம்புத்தூர் மாவட்டங்கள் மற்றும் காரைக்கால் பகுதிகளில்
இயல்பை விட மிக குறைவு (- 3.1 ° செல்சியஸ் முதல்- 5.0° செல்சியஸ் வரை)	தஞ்சாவூர், ஈரோடு, கரூர், மதுரை, நாகப்பட்டினம் மற்றும் ராமநாதபுரம் மாவட்டங்களில்
இயல்பை விட மிக மிக குறைவு (- 5.0 ° செல்சியஸ் அல்லது அதற்கும் குறைவாக)	-----
இயல்பு நிலை (-1.5° செல்சியஸ் முதல் 1.5 ° செல்சியஸ் வரை)	மற்ற ஏனைய மாவட்டங்களில்

அடுத்த ஏழு தினங்களுக்கான வானிலை முன்னறிவிப்பு மற்றும் எச்சரிக்கை:

மன்னார் வளைகுடா மற்றும் அதனை ஒட்டிய குமரிக்கடல் மற்றும் தென்தமிழக கடலோரப் பகுதிகளின் மேல் ஒரு வளிமண்டல கீழடுக்கு சுழற்சி நிலவுகிறது.

16.05.2024: தமிழகத்தில் அநேக இடங்களிலும், புதுவை மற்றும் காரைக்கால் பகுதிகளிலும் இடி மின்னல் மற்றும் பலத்த காற்றுடன் (மணிக்கு 40 கிலோமீட்டர் முதல் 50 கிலோமீட்டர் வரை) லேசானது முதல் மிதமான மழை பெய்யக்கூடும். இராமநாதபுரம், புதுக்கோட்டை மற்றும் தஞ்சாவூர் மாவட்டங்களில் ஓரிரு இடங்களில் கன முதல் அதி கனமழையும், திருவாரூர், சிவகங்கை, தூத்துக்குடி, திருநெல்வேலி மற்றும் கன்னியாகுமரி மாவட்டங்களில் ஓரிரு இடங்களில் கன முதல் மிக கனமழையும், தென்காசி, விருதுநகர், தேனி, மதுரை, திண்டுக்கல், திருச்சிராப்பள்ளி, பெரம்பலூர், அரியலூர், கடலூர், மயிலாடுதுறை, நாகப்பட்டினம் மற்றும் காரைக்கால் மாவட்டங்களில் ஓரிரு இடங்களில் கனமழையும் பெய்யவாய்ப்புள்ளது.

17.05.2024: தமிழகத்தில் அநேக இடங்களிலும், புதுவை மற்றும் காரைக்கால் பகுதிகளிலும் இடி மின்னல் மற்றும் பலத்த காற்றுடன் (மணிக்கு 40 கிலோமீட்டர் முதல் 50 கிலோமீட்டர் வரை) லேசானது முதல் மிதமான மழை பெய்யக்கூடும். கன்னியாகுமரி, திருநெல்வேலி, தூத்துக்குடி, தென்காசி மற்றும் தேனி மாவட்டங்களில் ஓரிரு இடங்களில் கன முதல் மிக கனமழையும், விருதுநகர், இராமநாதபுரம், சிவகங்கை, மதுரை, திண்டுக்கல், புதுக்கோட்டை, தஞ்சாவூர், திருவாரூர், நாகப்பட்டினம், மயிலாடுதுறை, திருப்பூர், கோயம்புத்தூர், நீலகிரி, ஈரோடு மாவட்டங்கள் மற்றும் காரைக்கால் பகுதிகளில் ஓரிரு இடங்களில் கனமழையும் பெய்யவாய்ப்புள்ளது.

18.05.2024: தமிழகத்தில் அநேக இடங்களிலும், புதுவை மற்றும் காரைக்கால் பகுதிகளிலும் இடி மின்னல் மற்றும் பலத்த காற்றுடன் (மணிக்கு 40 கிலோமீட்டர் முதல் 50 கிலோமீட்டர் வரை) லேசானது முதல் மிதமான மழை பெய்யக்கூடும். கன்னியாகுமரி, தேனி, தென்காசி, திருநெல்வேலி, கோயம்புத்தூர் மற்றும் நீலகிரி மாவட்டங்களில் ஓரிரு இடங்களில் கன முதல் மிக கனமழையும், திருப்பூர், திண்டுக்கல், மதுரை, விருதுநகர், தூத்துக்குடி, இராமநாதபுரம், சிவகங்கை, புதுக்கோட்டை, தஞ்சாவூர், திருவாரூர், நாகப்பட்டினம், மயிலாடுதுறை, திருச்சிராப்பள்ளி, கரூர், ஈரோடு, நாமக்கல், சேலம், தர்மபுரி, கிருஷ்ணகிரி, திருப்பத்தூர் மாவட்டங்கள் மற்றும் காரைக்கால் பகுதிகளில் ஓரிரு இடங்களில் கனமழையும் பெய்யவாய்ப்புள்ளது.

19.05.2024: தமிழகத்தில் அநேக இடங்களிலும், புதுவை மற்றும் காரைக்கால் பகுதிகளிலும் இடி மின்னல் மற்றும் பலத்த காற்றுடன் (மணிக்கு 40 கிலோமீட்டர் முதல் 50 கிலோமீட்டர் வரை) லேசானது முதல் மிதமான மழை பெய்யக்கூடும். தேனி, திண்டுக்கல், கோயம்புத்தூர் மாவட்டத்தின் மலை பகுதிகள், நீலகிரி, தென்காசி, திருநெல்வேலி மற்றும் கன்னியாகுமரி மாவட்டங்களில் ஓரிரு இடங்களில் கன முதல் மிக கனமழையும், திருப்பூர், ஈரோடு, தர்மபுரி, கிருஷ்ணகிரி, சேலம், நாமக்கல், கரூர், திருச்சிராப்பள்ளி, புதுக்கோட்டை, தஞ்சாவூர்,

திருவாரூர், நாகப்பட்டினம், மயிலாடுதுறை, மதுரை மற்றும் விருதுநகர் மாவட்டங்கள் மற்றும் காரைக்கால் பகுதிகளில் ஓரிரு இடங்களில் கனமழையும் பெய்யவாய்ப்புள்ளது.

20.05.2024: தமிழகத்தில் அநேக இடங்களிலும், புதுவை மற்றும் காரைக்கால் பகுதிகளிலும் இடி மின்னல் மற்றும் பலத்த காற்றுடன் (மணிக்கு 40 கிலோமீட்டர் முதல் 50 கிலோமீட்டர் வரை) லேசானது முதல் மிதமான மழை பெய்யக்கூடும். கோயம்புத்தூர் மாவட்டத்தின் மலை பகுதிகள், தேனி, நீலகிரி, திண்டுக்கல், தென்காசி, திருநெல்வேலி மற்றும் கன்னியாகுமரி மாவட்டங்களில் ஓரிரு இடங்களில் கன முதல் அதி கனமழையும், தூத்துக்குடி, விருதுநகர், மதுரை, திருப்பூர் மற்றும் ஈரோடு மாவட்டங்களில் ஓரிரு இடங்களில் கன முதல் மிக கனமழையும், இராமநாதபுரம், சிவகங்கை, புதுக்கோட்டை, தஞ்சாவூர், திருவாரூர், நாகப்பட்டினம், மயிலாடுதுறை, சேலம், தர்மபுரி, கிருஷ்ணகிரி, திருப்பத்தூர், நாமக்கல், கரூர் மற்றும் திருச்சிராப்பள்ளி மாவட்டங்கள் மற்றும் காரைக்கால் பகுதிகளில் ஓரிரு இடங்களில் கனமழையும் பெய்யவாய்ப்புள்ளது.

21.05.2024 & 22.05.2024: தமிழகத்தில் ஒருசில இடங்களிலும், புதுவை மற்றும் காரைக்கால் பகுதிகளிலும் லேசானது முதல் மிதமான மழை பெய்யக்கூடும்.

அடுத்த ஐந்து தினங்களுக்கான அதிகபட்ச வெப்பநிலை பற்றிய முன்னறிவிப்பு:

16.05.2024 முதல் 20.05.2024 வரை: அடுத்த 5 தினங்களுக்கு, அதிகபட்ச வெப்பநிலை, தமிழகம், புதுவை மற்றும் காரைக்கால் பகுதிகளில் அநேக இடங்களில் 3-4° செல்சியஸ் வரை படிப்படியாக குறையக்கூடும்.

அடுத்த 5 தினங்களுக்கு, அதிகபட்ச வெப்பநிலை, தமிழகம், புதுவை மற்றும் காரைக்கால் பகுதிகளில் பொதுவாக இயல்பு நிலை - இயல்பை விட குறைவாக இருக்கக்கூடும்.

சென்னை மற்றும் புறநகர் பகுதிகளுக்கான வானிலை முன்னறிவிப்பு:

அடுத்த 48 மணி நேரத்திற்கு வானம் பொதுவாக மேகமூட்டத்துடன் காணப்படும். நகரின் ஒருசில பகுதிகளில் இடி மின்னலுடன் கூடிய மிதமான மழை பெய்ய வாய்ப்புள்ளது. அதிகபட்ச வெப்பநிலை 29° செல்சியஸை ஒட்டியும், குறைந்தபட்ச வெப்பநிலை 26-27° செல்சியஸை ஒட்டியும் இருக்கக்கூடும்.

மீனவர்களுக்கான எச்சரிக்கை:

16.05.2024 & 17.05.2024: குமரிக்கடல் பகுதிகள், மன்னார் வளைகுடா மற்றும் அதனை ஒட்டிய தென்தமிழக கடலோரப்பகுதிகள், இலங்கை கடலோரப்பகுதிகளை ஒட்டிய தென்மேற்கு வங்கக்கடல் பகுதிகளில் சூறாவளிக்காற்று மணிக்கு 40 முதல் 45 கிலோ மீட்டர் வேகத்திலும் இடையிடையே 55 கிலோ மீட்டர் வேகத்திலும் வீசக்கூடும்.

18.05.2024 முதல் 20.05.2024 வரை: குமரிக்கடல் பகுதிகள், மன்னார் வளைகுடா மற்றும் அதனை ஒட்டிய தென்தமிழக கடலோரப்பகுதிகள், தெற்கு கேரள கடலோரப்பகுதிகள், மாலத்தீவு மற்றும் அதனை ஒட்டிய லட்சத்தீவு பகுதிகளில் சூறாவளிக்காற்று மணிக்கு 40 முதல் 45 கிலோ மீட்டர் வேகத்திலும் இடையிடையே 55 கிலோ மீட்டர் வேகத்திலும் வீசக்கூடும்.

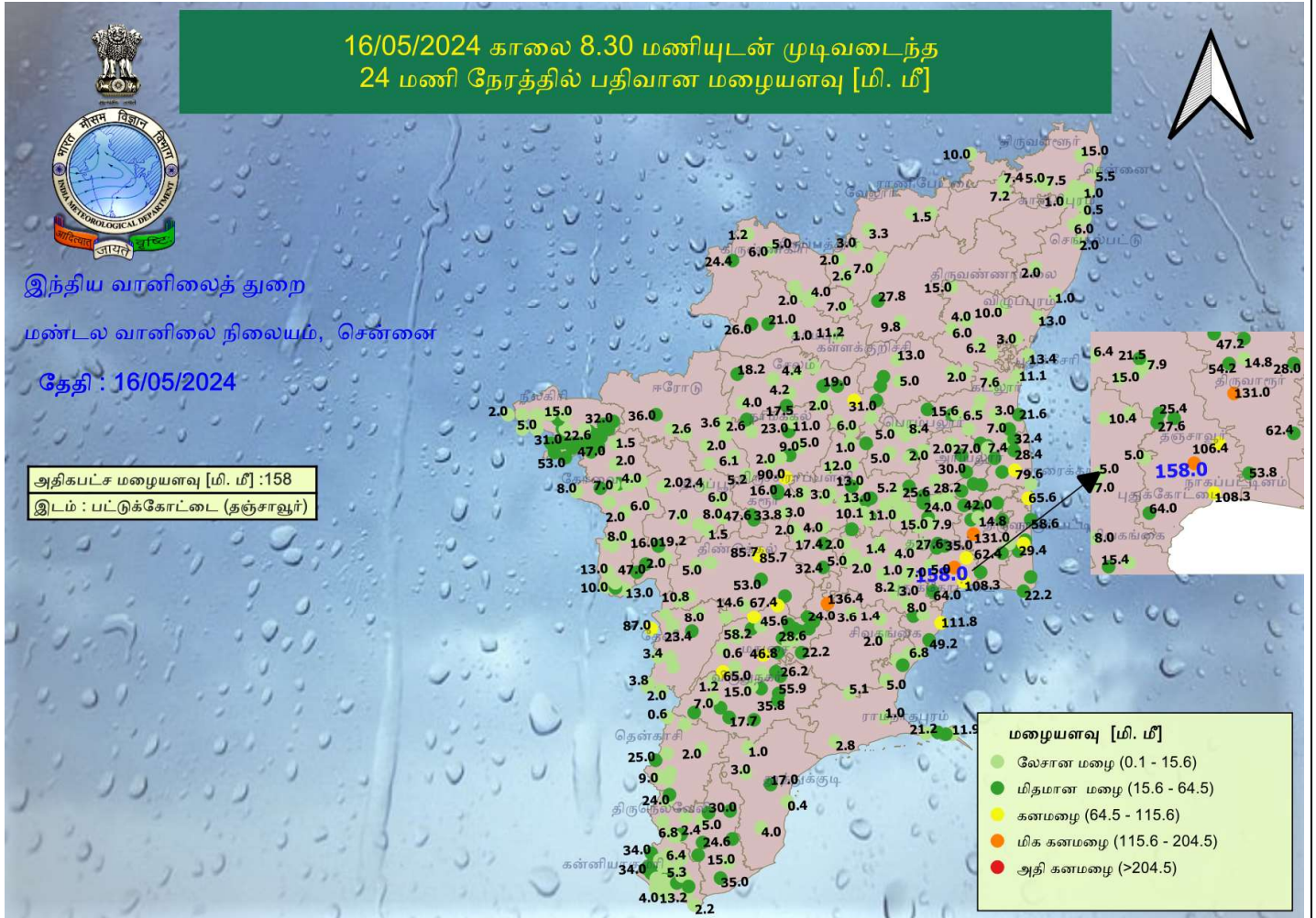
மேற்குறிப்பிட்ட நாட்களில் மீனவர்கள் இப்பகுதிகளுக்கு செல்ல வேண்டாமென்று அறிவுறுத்த படுகிறார்கள்.

மேலும் விவரங்களுக்கு: mausam.imd.gov.in/chennai இணையதளத்தை காணவும்.

பா. செந்தாமரை கண்ணன்
இயக்குனர்
தென் மண்டல தலைவருக்காக
மண்டல வானிலை ஆய்வு மையம், சென்னை

01.03.2024 முதல் 16.05.2024 வரை பெய்த மழை அளவு

	பதிவான மழை (மி.மீ)	இயல்பு மழை (மி.மீ)	இயல்பிலிருந்து விலகல் (%)
அரியலூர்	27.7	56.3	-51
செங்கல்பட்டு	2.0	41.1	-95
சென்னை	1.5	35.1	-96
கோயம்புத்தூர்	103.5	123.8	-16
கடலூர்	27.2	61.4	-56
தர்மபுரி	91.9	113.9	-19
திண்டுக்கல்	190.4	135.4	41
ஈரோடு	57.3	108.5	-47
கள்ளக்குறிச்சி	9.6	55.0	-83
காஞ்சிபுரம்	6.3	48.4	-87
கன்னியாகுமரி	154.7	208.9	-26
காரைக்கால்	77.8	82.1	-5
கரூர்	33.0	80.9	-59
கிருஷ்ணகிரி	52.5	97.7	-46
மதுரை	95.9	110.6	-13
மயிலாடுதுறை	65.4	68.0	-4
நாகப்பட்டினம்	63.4	75.6	-16
நாமக்கல்	43.7	102.8	-57
நீலகிரி	119.5	163.3	-27
பெரம்பலூர்	16.1	61.1	-74
புதுச்சேரி	26.1	74.8	-65
புதுக்கோட்டை	44.9	64.2	-30
ராமநாதபுரம்	107.0	95.3	12
ராணிப்பேட்டை	0.9	53.8	-98
சேலம்	57.3	115.6	-50
சிவகங்கை	54.7	100.6	-46
தென்காசி	74.4	166.5	-55
தஞ்சாவூர்	55.4	76.0	-27
தேனி	133.9	146.0	-8
திருநெல்வேலி	105.1	119.9	-12
திருப்பத்தூர்	49.1	72.9	-33
திருப்பூர்	37.5	98.4	-62
திருவள்ளூர்	3.6	46.1	-92
திருவண்ணாமலை	41.9	66.4	-37
திருவாரூர்	90.9	82.4	10
தூத்துக்குடி	38.0	99.9	-62
திருச்சிராப்பள்ளி	39.7	73.9	-46
வேலூர்	53.6	68.9	-22
விழுப்புரம்	20.7	46.3	-55
விருதுநகர்	118.1	121.3	-3
தமிழ்நாடு மற்றும் புதுவை	65.0	94.9	-32



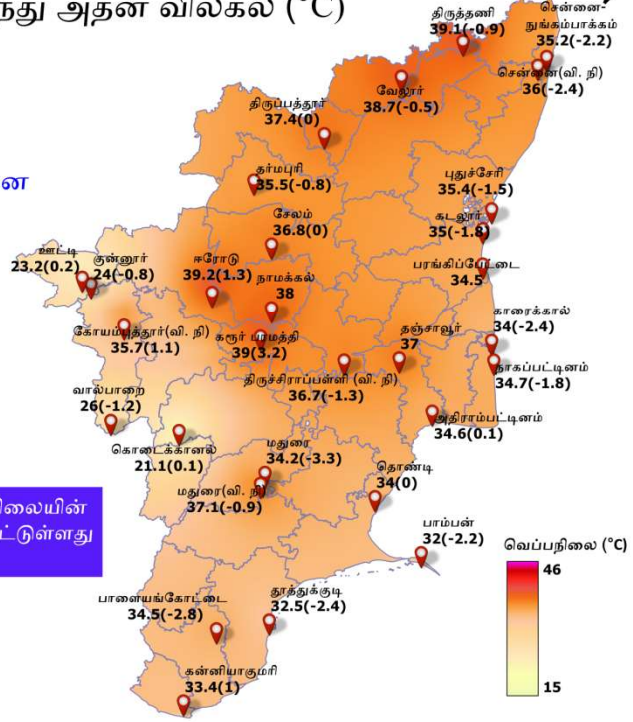


16/05/2024 காலை 8.30 மணியுடன் முடிவடைந்த 24 மணி நேரத்தில் பதிவான அதிகபட்ச வெப்பநிலை (°C) மற்றும் இயல்பிலிருந்து அதன் விலகல் (°C)

இந்திய வானிலைத் துறை
மண்டல வானிலை நிலையம், சென்னை
தேதி: 16/05/2024

அதிகபட்ச வெப்பநிலை : 39.2° C
இடம் : வேலூர்

குறிப்பு: இயல்பிலிருந்து அதிகபட்ச வெப்ப நிலையின் விலகல் அடைப்புக் குறியில் கொடுக்கப்பட்டுள்ளது வி.நி : விமான நிலையம்

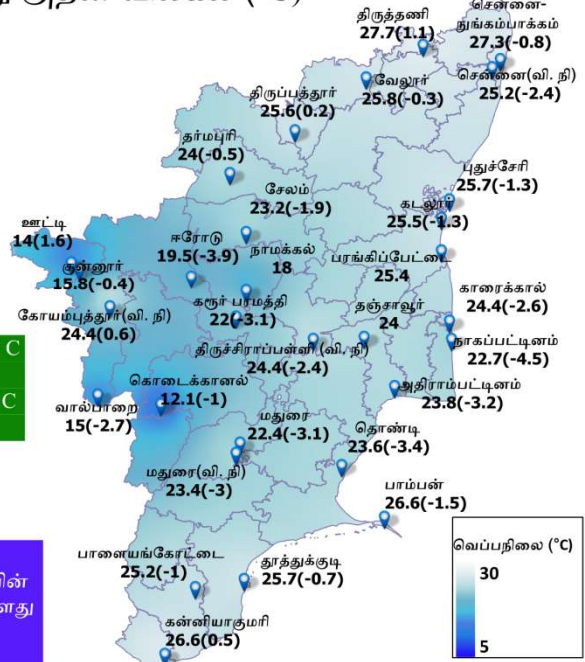


16/05/2024 காலை 8.30 மணியுடன் முடிவடைந்த 24 மணி நேரத்தில் பதிவான குறைந்தபட்ச வெப்பநிலை (°C) மற்றும் இயல்பிலிருந்து அதன் விலகல் (°C)

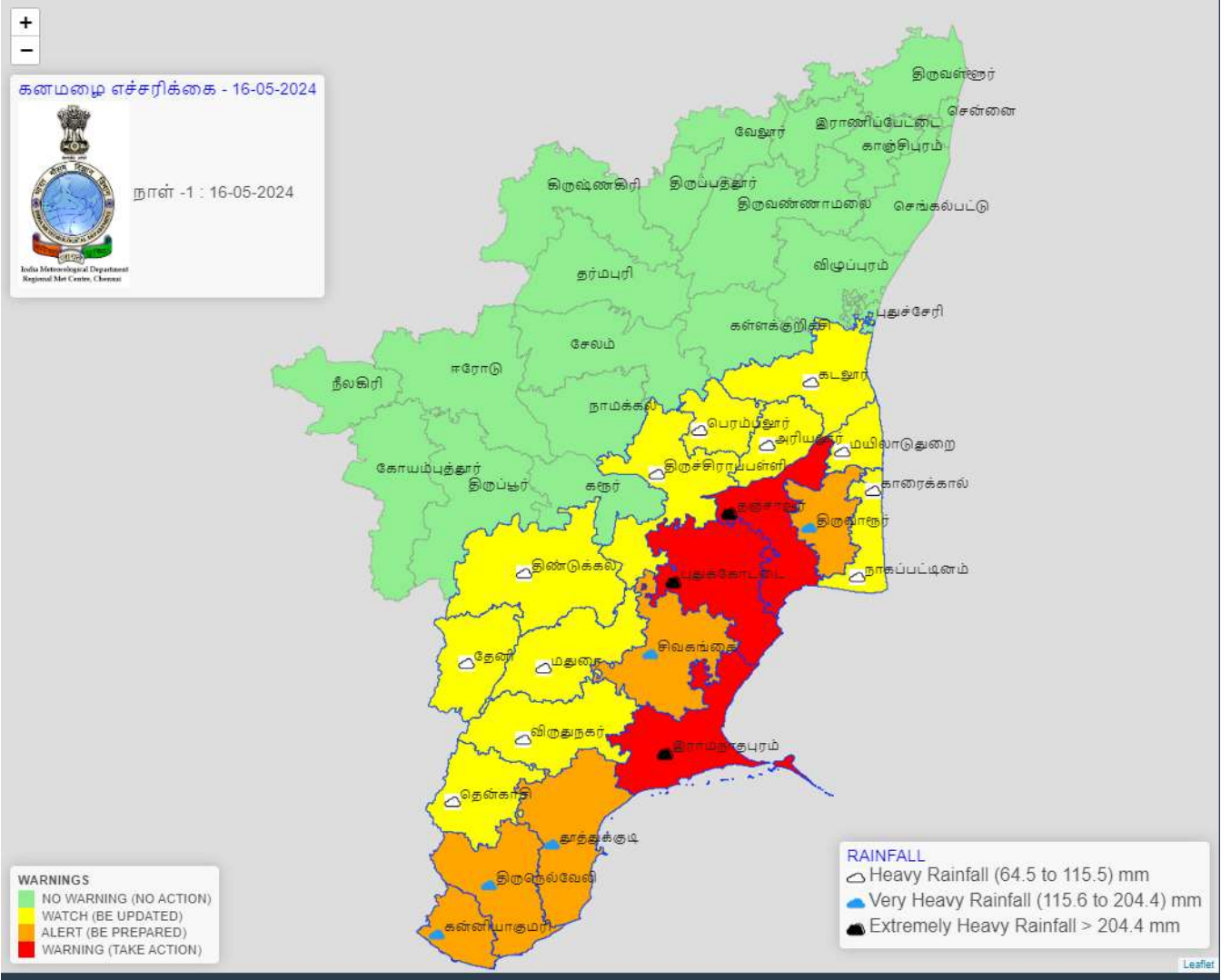
இந்திய வானிலைத் துறை
மண்டல வானிலை நிலையம், சென்னை
தேதி : 16/05/2024

குறைந்தபட்ச வெப்பநிலை (சமவெளி பகுதிகளில்) : 18° C
இடம் : நாமக்கல்
குறைந்தபட்ச வெப்பநிலை (மலை பகுதிகளில்) : 12.1° C
இடம் : கொடைக்கானல்

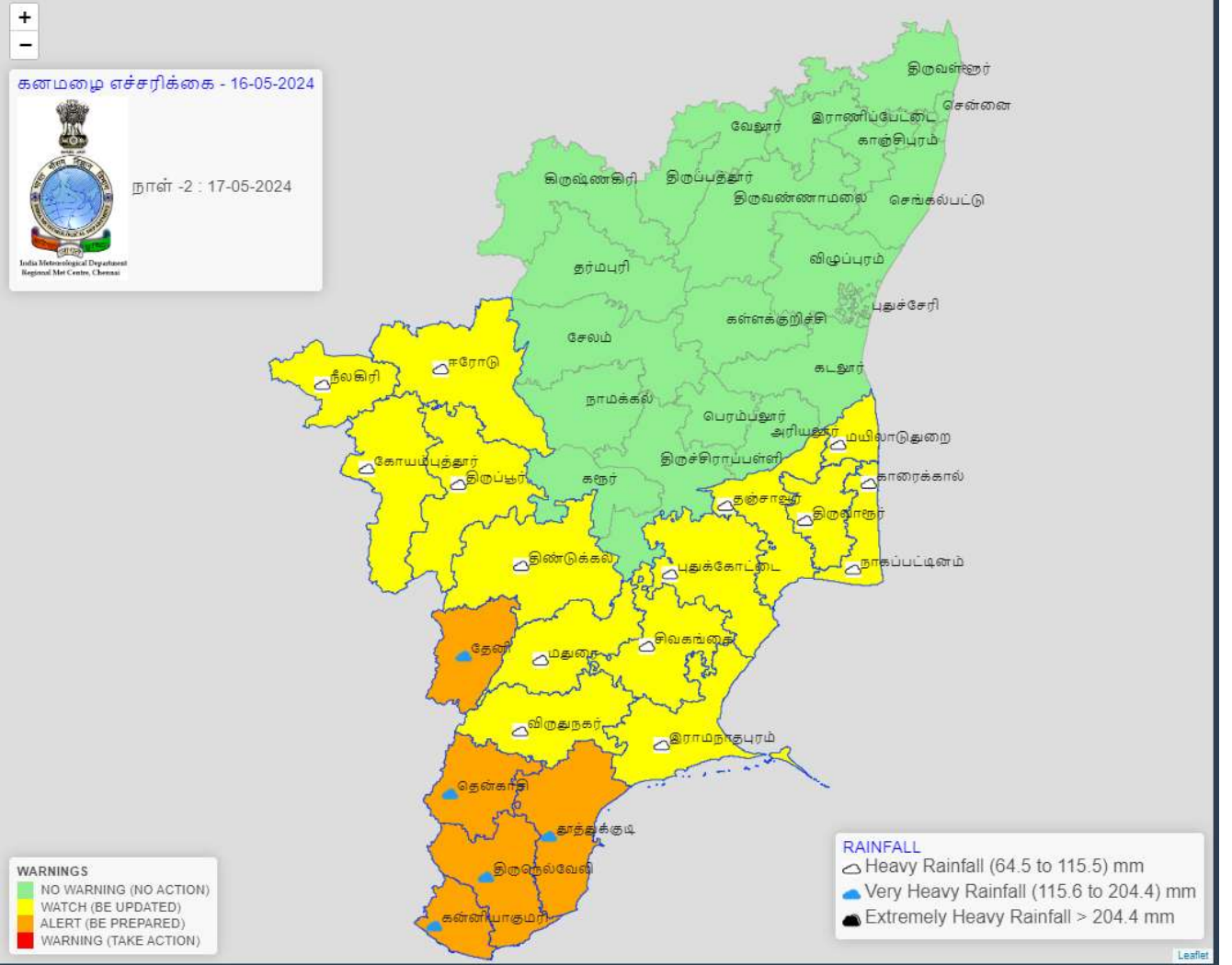
குறிப்பு: இயல்பிலிருந்து குறைந்தபட்ச வெப்ப நிலையின் விலகல் அடைப்புக் குறியில் கொடுக்கப்பட்டுள்ளது வி.நி : விமான நிலையம்



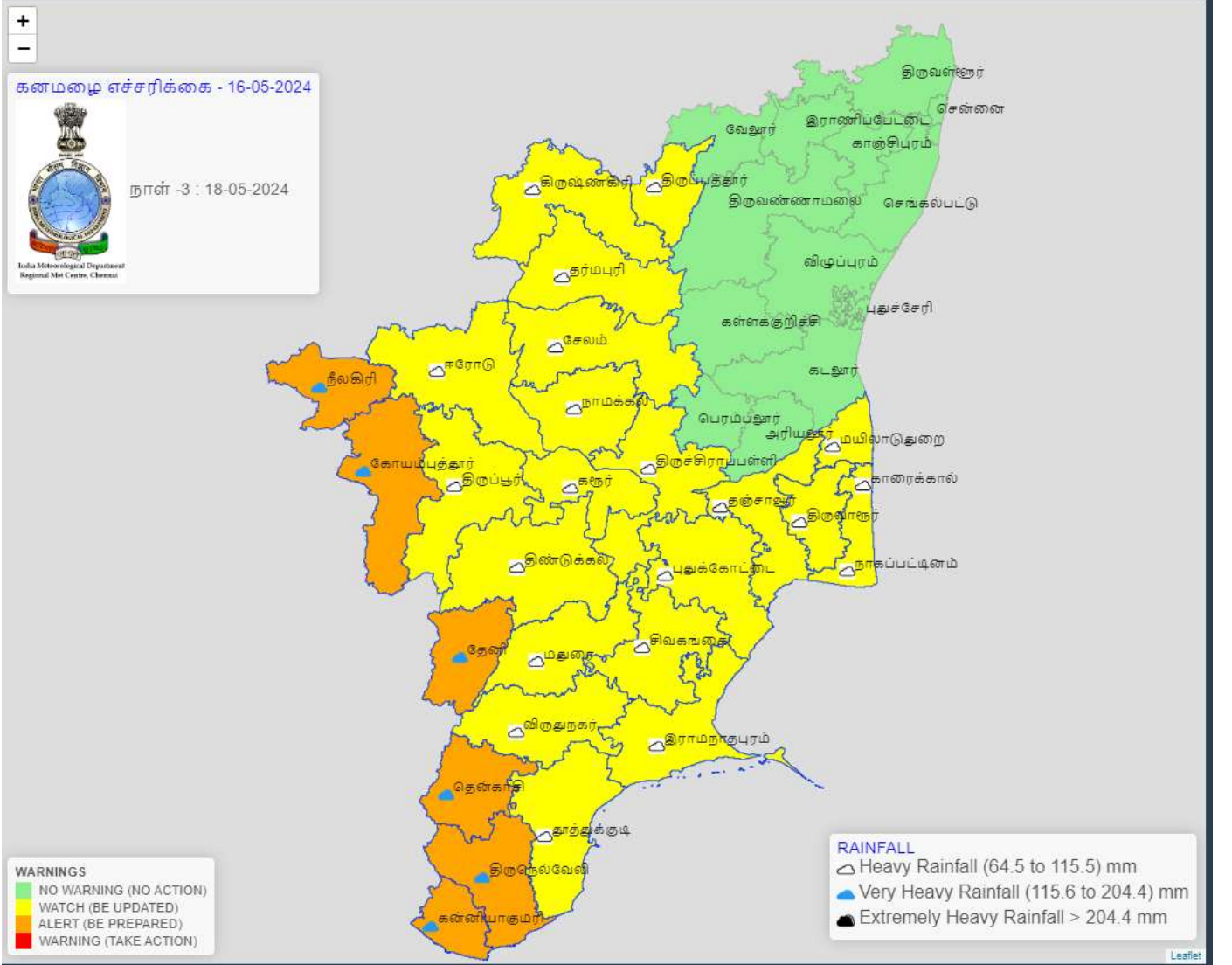
நாள் -1



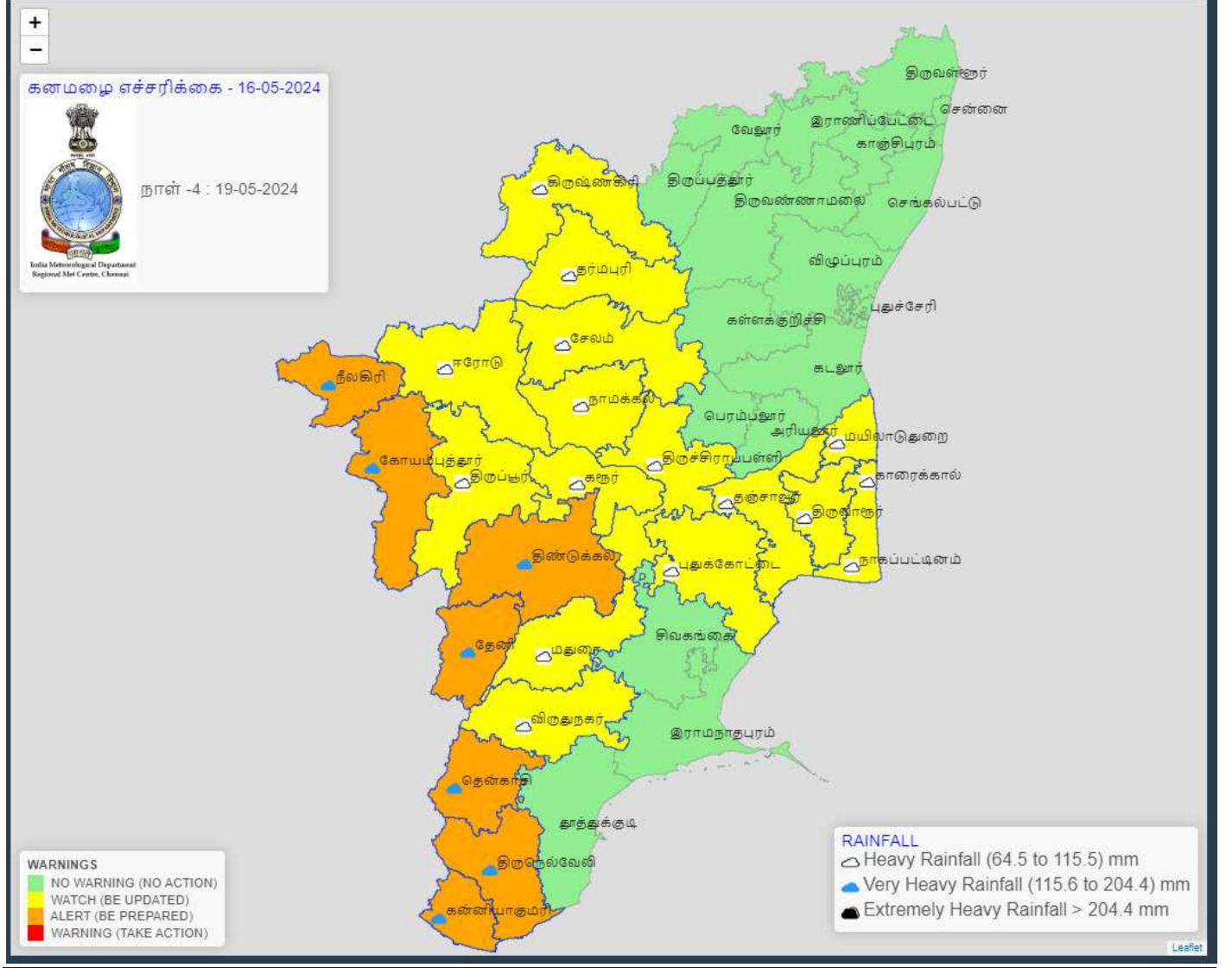
நாள் -2



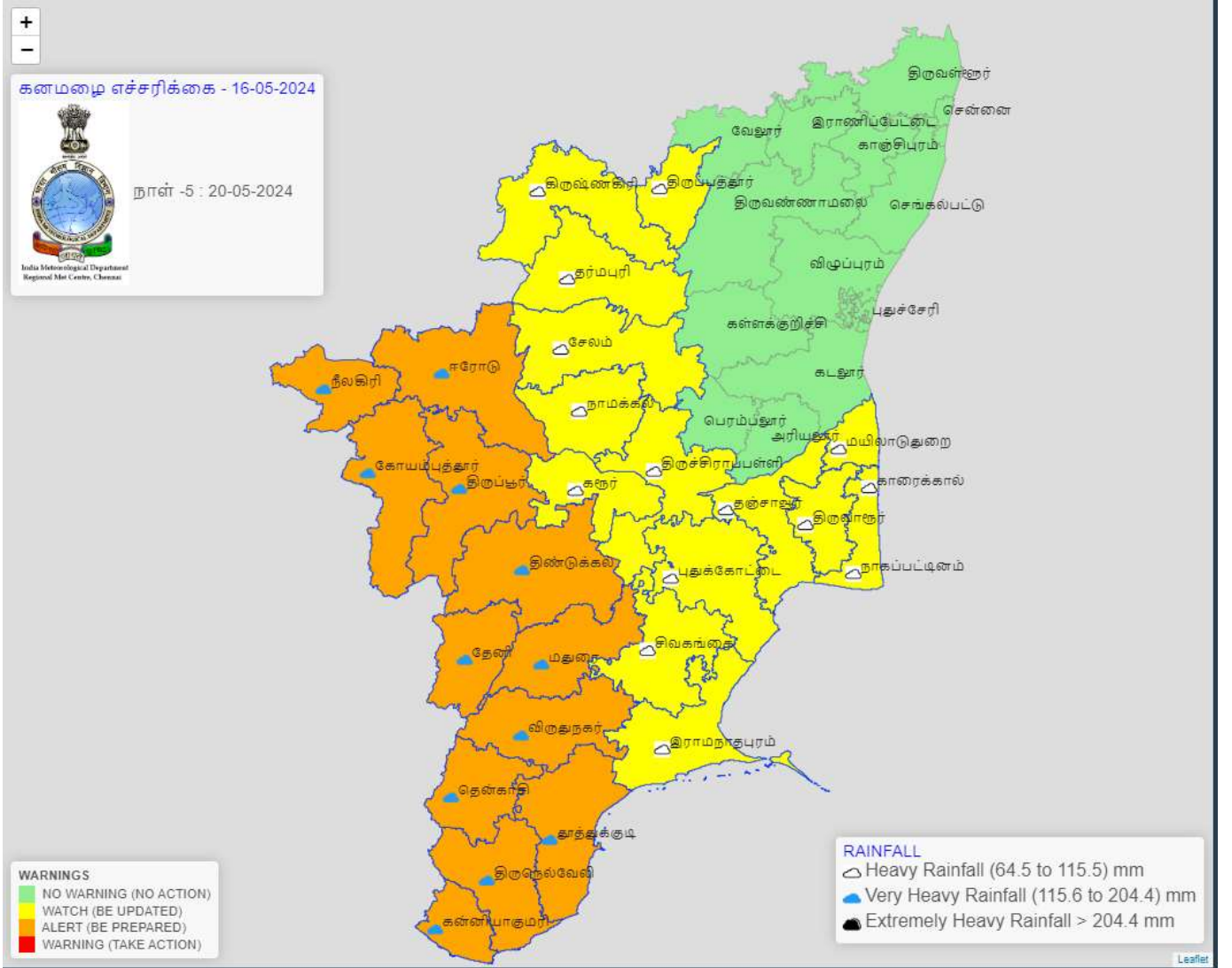
நாள் -3



நாள் -4



நாள் -5



வகைப்பாடு

வட தமிழக மாவட்டங்கள்	சென்னை, காஞ்சிபுரம், செங்கல்பட்டு, திருவள்ளூர், கடலூர், விழுப்புரம், கள்ளக்குறிச்சி, தஞ்சாவூர், திருவாரூர், நாகப்பட்டினம், மயிலாடுதுறை, புதுக்கோட்டை, வேலூர், திருப்பத்தூர், ராணிப்பேட்டை, திருவண்ணாமலை, கிருஷ்ணகிரி, சேலம், தர்மபுரி, நாமக்கல், நீலகிரி, திருப்பூர், கோயம்புத்தூர், ஈரோடு, கரூர், திருச்சிராப்பள்ளி, அரியலூர், பெரம்பலூர்
தென் தமிழக மாவட்டங்கள்	ராமநாதபுரம், திருநெல்வேலி, தென்காசி, தூத்துக்குடி, தேனி, கன்னியாகுமரி, சிவகங்கை, விருதுநகர், திண்டுக்கல், மதுரை
உள் தமிழக மாவட்டங்கள்	வேலூர், திருப்பத்தூர், ராணிப்பேட்டை, திருவண்ணாமலை, கிருஷ்ணகிரி, தர்மபுரி, சேலம், நாமக்கல், நீலகிரி, திருப்பூர், கோயம்புத்தூர், ஈரோடு, கரூர், திருச்சிராப்பள்ளி, அரியலூர், பெரம்பலூர், சிவகங்கை, விருதுநகர், தேனி, திண்டுக்கல், மதுரை, தென்காசி, கள்ளக்குறிச்சி
வடஉள் தமிழக மாவட்டங்கள்	வேலூர், திருப்பத்தூர், ராணிப்பேட்டை, காஞ்சிபுரம், திருவண்ணாமலை, கிருஷ்ணகிரி, தர்மபுரி, சேலம், நாமக்கல், நீலகிரி, திருப்பூர், கோயம்புத்தூர், ஈரோடு, கரூர், திருச்சிராப்பள்ளி, அரியலூர், பெரம்பலூர்.
தென்உள் தமிழக மாவட்டங்கள்	சிவகங்கை, விருதுநகர், தேனி, திண்டுக்கல், மதுரை, தென்காசி.
கடலோர தமிழக மாவட்டங்கள்	சென்னை, செங்கல்பட்டு, திருவள்ளூர், கடலூர், விழுப்புரம், தஞ்சாவூர், திருவாரூர், நாகப்பட்டினம், மயிலாடுதுறை, புதுக்கோட்டை, ராமநாதபுரம், திருநெல்வேலி, தூத்துக்குடி, கன்னியாகுமரி.
வட கடலோர தமிழக மாவட்டங்கள்	சென்னை, செங்கல்பட்டு, திருவள்ளூர், கடலூர், விழுப்புரம், தஞ்சாவூர், திருவாரூர், நாகப்பட்டினம், புதுக்கோட்டை, மயிலாடுதுறை.
தென் கடலோர தமிழக மாவட்டங்கள்	ராமநாதபுரம், திருநெல்வேலி, தூத்துக்குடி, கன்னியாகுமரி
டெல்டா மாவட்டங்கள்	தஞ்சாவூர், திருவாரூர், நாகப்பட்டினம், மயிலாடுதுறை, புதுக்கோட்டை
மேற்கு தொடர்ச்சி மலை மாவட்டங்கள்	நீலகிரி, கோயம்புத்தூர், தேனி, திண்டுக்கல், திருப்பூர், தென்காசி, விருதுநகர்

மழைப்பொழிவின் பரவல்:

(விழுக்காடு) மழை பதிவான இடங்கள்	வகைப்பாடு
76-100	பெரும்பாலான
51-75	அநேக
26-50	ஒருசில
1-25	ஓரிரு
மழையில்லை	வறண்ட

மழைப்பொழிவின் தீவிரம்: (செ.மீ.)

1 செ.மீ. வரை	லேசான மழை
2-6	மிதமான மழை
7-11	கனமழை
12-20	மிக கனமழை
≥ 21	அதி கனமழை